IL-ĠEOGRAFIJA TA' ĦAL-KIRKOP

JOHN A.SCHEMBRI*
KURT BONNICI*

Introduzzjoni

Il-gżejjer Maltin huma grupp ta' gżejjer fil-Mediterran ċentrali madwar 93 km lejn in-Nofsinhar ta' Sqallija u 290 km lejn il-Punent ta' l-Afrika ta' fuq. Il-lok tagħhom, fejn jiltaqgħu ż-żewġ ibħra tal-Mediterran - dak tal-Lvant u dak tal-Punent - ta lill-gżejjer importanza strateġika u politika tagħha. L-ewwel element huwa l-popolazzjoni kbira li tgħix fuq 316km^2 ta' spazju. Sa mill-1530, il-Gżejjer kienu fuq il-fruntiera ġeo-politika fl-istrateġija militari tal-Mediterran għax kienu okkupati minn qawwiet militari kbar, l-ewwel mill-Kavallieri ta' San Ġwann, imbagħad mir-Renju Unit, mill-1800.

Iż-żewġ potenzi bnew u saħħew id-difiża tal-gżejjer speċjalment bil-bini ta' fortifikazzjonijiet tul il-kosta, u b'hekk il-popolazzjoni ġiet protetta mill-attakki mill-baħar ta' pirati u potenzi li setgħu jaħbtu għaliha. Bix-xogħol li ġie pprovdut bil-bini u l-manutenzjoni tal-fortifikazzjonijiet, il-livell ta' l-għixien żdied, u żdiedet ukoll il-popolazzjoni. Bejn l-1530 u l-1800 żdiedet minn 20,000 għal 100,000, sal-bidu tas-seklu għoxrin laħqet il-200,000 ruħ, u sal-lum madwar 378,000.

It-tieni element huwa l-industrijalizzazzjoni tal-gżejjer imsawra madwar ix-xogħol fil-portijiet, ix-xogħol fil-barrieri u fil-fabbriki li qegħdin l-aktar fin-Nofsinhar ta' Malta, u aktar tard fit-turiżmu, li jinsab l-aktar fin-naħa ta' fuq ta' Malta.

It-tielet element huwa l-firxa ta' l-ambjent il-mibni ta' Malta. Minn numru kbir ta' rħula żgħar imferrxin lejn in-Nofsinhar tal-*Great Fault* (*Victoria Lines*), il-firxa tal-bini nbdiet għal waħda ffukata madwar il-portijiet. Ir-raġunijiet għal din kienu tnejn: il-bidla fil-kapitali amministrattiva mill-Imdina għall-Belt Valletta fis-seklu sittax, u l-prospetti għax-xogħol li nħoloq madwar il-Portijiet. B'riżultat ta' dan, il-villaġġi ż-żgħar ġew jew mitluqin, bħal Ħal Millieri viċin taż-Żurrieq, jew inkella ġew imdawrin bl-espansjoni ta' l-irħula l-kbar. Aktar tibdil f'dan ir-rigward kien il-firxa ta' żvilupp madwar il-Portijiet u t-tkabbir tal-lokalitajiet ħdejn il-kosta.

Jidher li Ħal Kirkop (*Figura 1* [1985]) irreżista l-bidliet kbar ta' matul dan iż-żmien, il-bidla politika, ekonomika u strutturali li għaddew minnha l-Gżejjer Maltin. Dan sar minħabba d-daqs tal-popolazzjoni, il-firxa tal-bini, l-ekonomija u l-użu ta' l-art ta' madwar ir-raħal *(Figura 2)*.

L-iskop ta' dan il-kapitlu hu li jippreżenta l-ġeografija ta' Ħal Kirkop u l-inħawi ta' madwaru. Għaldaqstant, huwa tajjeb li wieħed jibda b'deskrizzjoni tal-ġeografija fiżika taż-żona, u jkompli b'deskrizzjoni tal-ġeografija tal-popolazzjoni, ta' l-aħħar imsawra fuq l-aħħar mitt sena.

L-elementi tal-Ġeografija Fiżika
Hemm tliet elementi fiżiċi li jidhru li huma ta' importanza għan-Nofsinhar ta' Malta, li minnu jagħmel parti Ħal Kirkop u l-inħawi ta' madwaru.

L-ewwel element fiżiku huwa x-xejra topografika ġenerali. Iż-żona xxaqleb minn 400 pied fuq il-livell tal-baħar minn Nofsinhar għax-Xlokk lejn il-Bajja ta' Marsaxlokk. Żurżieqa oħra tagħti minn San Anard (175') fuq il-livell tal-baħar ukoll lejn il-Bajja ta' Marsaxlokk. Din it-topografija tħalli lil Ħal Kirkop madwar 50 pied taħt il-livell taż-Żurrieq, il-Qrendi, Ħal Safi u l-Imqabba. Dawn l-inħawi, speċjalment iż-żona fejn ta' Loretu, huma wkoll kważi ċatti u, għalhekk, ippermettew il-bini ta' ajruporti matul is-seklu li għadda.

It-tieni element fiżiku huwa s-serje ta' qasmiet magħrufa bħala ż-Żurrieq-Marsaskala *fault system* li tagħti xejra Grieg-Majjistru *(Figura 3)*. Huwa madwar dawn il-qasmiet li nsibu diversi widien fejn jinsabu bosta mill-irħula tan-Nofsinhar. Dawn il-qasmiet jippermettu li l-ilma jinżel malajr għal ġol-blat u jinħażen fi bjar naturali biex wara jittella' bil-pompi u jintuża għall-biedja.

It-tielet element fiżiku huwa l-varjabbiltà tal-kosta mill-ġorf għoli ta' Benghisa u l-kosta ta' nofsinhar ta' Malta, għax-xatt baxx mal-livell tal-baħar f'Marsaxlokk u Birżebbuġa. Dawn il-kundizzjonijiet taw ċans għall-iżvilupp tal-bajja f'żona industrijali, u għenu biex tintuża ż-żona ċ-ċatta għall-bini tal-fabbriki madwar Ħal Far u għaż-żoni industrijali ta' Ħal Kirkop.

Madankollu, hija l-ġeoloġija taż-żona magħmula mill-franka li tat skop għall-iżvilupp tal-barrieri fl-inħawi ta' Ħal Kirkop u l-Imqabba. Probabbilment kienet din l-industrija li ankrat il-popolazzjoni ta' l-inħawi fl-irħula tagħhom filwaqt li kien hemm bidliet kbar f'inħawi oħra ta' Malta. Barra minn dan, kienu l-ħamrija tajba għall-biedja, id-distanza relattiva mill-kosta, u l-element ta' sigurtà

li ġabu magħhom it-tħaffir ta' bosta bjar fil-franka biex l-ilma jintuża għat-tisqija fis-sajf. B'hekk issawwru bosta rħula fix-Xlokk u fin-Nofsinhar ta' Malta. Aktar tard, l-industrija tal-barrieri pprovdiet il-ġebla għall-iżvilupp ta' l-inħawi l-oħra ta' Malta.

Wieħed jista' jara li l-qasmiet fil-blat (*faults*) isawru d-dehra topografika ta' Malta u, għaldaqstant, il-gżira tista' tinqasam fi tliet żoni, kull żona b' karatteristiċi differenti mill-oħrajn. Iż-żona ta' Fuq u dik t'Isfel huma mifrudin mill-qasma l-Kbira (*Great Fault, Victoria Lines Fault*). Fin-naħa tal-Punent insibu t-tielet żona, dik ta' l-Għoljiet magħrufa bħala l-Għoljiet tar-Rabat u Had-Dingli (*Rabat-Dingli Uplands*). Iż-żona ta' fuq hija mimlija qasmiet li bejn wieħed u ieħor huma paralleli mal-*Victoria Lines*. Dawn jagħtu serje ta' għoljiet u widien li jagħtu mill-Punent għall-Lvant ta' Malta u, f'xi nħawi, jispiċċaw f'bajjiet tul ix-xtut. L-Għoljiet tar-Rabat u ta' Had-Dingli huma l-aktar parti għolja tal-gżira. Hemm qlib bil-mod lejn il-Lvant. Dan ta' l-aħħar jippermetti li bosta widien li jibdew f'din iż-żona jferrgħu bil-mod għat-tielet taqsima. Hal Kirkop u l-inħawi ta' madwaru jinsabu hawn, u jekk wieħed ikollu jaqsam din iż-żona fi tliet partijiet skond il-qsim fil-blat, isib li Hal Kirkop qiegħed fl-aktar parti li fiha l-inqas numru ta' qsim, bi ftit espressjoni topografika fil-wiċċ. Fiż-żewġ partijiet l-oħra hemm numru ta' widien, u t-topografija hija aktar varjata. Hal Kirkop u l-inħawi ta' madwaru jinsabu fuq serje ta' qasmiet hekk imsejħa *Żurrieq-Marsaskala Fault system*. L-espressjoni ta' dawn il-qasmiet fuq wiċċ l-art ma tantx tidher; però wieħed jista' jgħid li l-firxa tal-lokalitajiet, li jagħmlu parti kbira mir-reġjun demografiku tax-Xlokk (*South Eastern Region*) imsemmijin f'dan l-artiklu, qegħdin viċin u madwar dawn il-qasmiet. Il-blat li jifforma l-inħawi ta' Hal Kirkop huwa ta' l-istess Globiġerina.

Il-Ġeografija Umana

Il-bidliet demografiċi ta' Hal Kirkop jidhru ċari fit-*Tabelli 1-5*. *Tabella 1* tagħti stampa ġenerali tal-popolazzjoni bejn il-1592 u l-1995. L-aktar li jidher f'din it-tabella huwa l-fatt li filwaqt li bejn is-sittax u s-sbatax-il seklu din kienet tirrappreżenta 1% tal-popolazzjoni tal-Gżejjer Maltin, bejn l-għoxrin u l-wieħed u għoxrin seklu, din bdiet tirrappreżenta 0.5% tal-popolazzjoni. Probabbli kienet iż-żieda fil-popolazzjoni ta' madwar il-Portijiet li għamlet id-differenza. Fil-fatt, *Tabelli 2* u *3* juru l-bidliet reġjonali matul is-seklu għoxrin u joħorġu diversi elementi. Kien hemm tnaqqis ta' 21.3% fil-popolazzjoni tar-reġjun ta' madwar il-Portijiet (*Inner Harbour*), żieda ta' 13% fil-popolazzjoni ta' l-*Outer Harbour Region*, filwaqt li fiż-żona tax-Xlokk (*South East*), li Hal Kirkop jifforma parti minnha, kellha żieda fil-popolazzjoni ta' 4%. *Tabella 4* turi n-numru ta' abitanti f'kull lokalità tax-Xlokk ta' Malta.

Tabella 5 tagħti dettalji dwar il-lokalitajiet kollha li jiffurmaw iż-żona tax-Xlokk. Jidhru tliet *clusters*. Fil-*cluster* ta' fuq hemm il-lokalitajiet tal-Kosta, iż-żona t'isfel li tinkludi ż-Żejtun u l-Qrendi, u ż-żona tan-nofs fejn jinsabu Ħal Safi, Ħal Kirkop, Ħal Għaxaq, il-Gudja, iż-Żurrieq u l-Imqabba. Il-popolazzjoni ta' Ħal Kirkop żdiedet għal tliet darbiet. Mill-grupp ta' villaġġi ta' madwar iż-Żurrieq, Ħal Safi biss wera rata akbar ta' żieda.

Tabella 6 turi d-distribuzzjoni tal-lokalitajiet kollha fix-Xlokk ta' Malta bejn l-1901 u l-1995. L-akbar lokalitajiet, iż-Żejtun u ż-Żurrieq, kellhom 62% tal-popolazzjoni tar-reġjun fl-1901. Sa l-1995 din niżlet għal 39.7%, nuqqas ta' 22.3%. Waqt dan iż-żmien, il-villaġġi ta' mal-Kosta żdiedu b'26.9%, filwaqt li kien hemm nuqqas żgħir fil-Qrendi (-3.080%), l-Mqabba (-1.8%), Ħal Għaxaq (-0.6%) u l-Gudja (-0.8%).

Kien hemm żidiet żgħar f'Ħal Safi (+1.3%) u f'Ħal Kirkop (+0.3%). Għaldaqstant, iż-żidiet fil-perċentwali tal-lokalitajiet il-kbar huma akkumpanjati minn żidiet kbar fil-lokalitajiet tal-Kosta, filwaqt li s-sitwazzjoni demografika baqgħet pjuttost stabbli fil-lokalitajiet l-oħra, inkluż Ħal Kirkop.

Dan jirrifletti x-xejra demografika ġenerali b'żidiet fil-popolazzjoni tal-Kosta u f'dik ta' l-*Outer Harbour Region,* u nuqqas f'dik ta' l-*Inner Harbour Region*.

Konklużjoni: Il-Futur

Il-futur ta' Ħal Kirkop bħala wieħed mill-irħula Maltin li jżomm l-identità fiżika tiegħu huwa marbut mal-Pjan Fiżiku għan-Nofsinhar ta' Malta. Il-ħarsien ta' l-ambjent il-mibni, speċjalment dawk iż-żoni l-aktar qodma ta' madwar il-Knisja, il-pjazez, l-isqaqien u t-toroq dojoq, jiddependi fuq il-manteniment tradizzjonali tad-djar, restawrar u tiswija b'għajn għall-estetika u kura tal-wiċċ tat-toroq. L-impatt taż-żoni l-ġodda fuq ix-xejra fiżika tar-raħal huwa l-punt kruċjali. Dawn huma: iż-żona reżidenzjali l-ġdida u ż-żona industrijali.

Iż-żona reżidenzjali l-ġdida tixbah lil dik ta' lokalitajiet oħra, b'toroq wesgħin, bini ta' xi żewġ jew tliet sulari armat b'gallariji, bibien ta' garaxxijiet u twieqi ta' materjal li ma jaqbilx ma dak tradizzjonali, l-aktar l-aluminjum. L-impatt ta' dan meta jkun viċin, jew anki xi drabi parti integrali mill-ambjent il-qadim, joħloq konflitt fl-estetika. Pjan li jinkoraġġixxi l-użu ta' materjal tradizzjonali għall-faċċati tad-djar fiż-żoni kollha tar-raħal jagħti ġieħ lill-ambjent li fuqu huwa msawwar Ħal Kirkop.

Iż-żona industrijali tikkonsisti f'żewġ oqsma kbar: l-industrija tal-bini u dik tal-manifattura. Dawn għandhom l-impatt tagħhom fuq id-dehra fiżika u fuq ix-xejra soċjali tar-raħal għax jipprovdu l-għixien għal bosta familji. L-industrija tal-manifattura tikkonsisti fl-*S.T.*, li hija waħda mill-fabbriki ewlenin ta' Malta. Madwar kwart ta' l-esportazzjoni ta' Malta toħroġ minn hawnhekk. L-industrija tal-bini tidher f'dan ir-raħal permezz tal-barrieri li hemm mad-dawra. Minkejja li hemm bosta nies jaħdmu biex jaqilgħu l-għixien tagħhom minn din l-industrija, din toħloq bosta problemi ambjentali bħal trab fin li jtir permezz tax-xogħol fil-ġebla, tnaqqis ta' art agrikola, traffiku ta' trakkijiet u vetturi oħra kbar, u barrieri li m'għadhomx jintużaw.

L-isfida tal-futur għal Ħal Kirkop hija: kif tista' tintegra l-iżvilupp uman ma' l-impatt industrijali. Il-barrieri li m'għadhomx jintużaw jistgħu jerġgħu jintużaw għall-agrikoltura billi jimtlew bl-iskart tal-bini u ħamrija fil-wiċċ, u b'hekk l-estetika tagħhom tkompli ma' dik agrikola.

Huwa l-element turistiku, kemm lokali kif ukoll dak internazzjonali, li tista' tgħid jgħaqqad dawn l-industriji kollha flimkien. Il-parti l-qadima tar-raħal, flimkien mal-knisja parrokkjali, tista' tkun ċentru ta' attrazzjoni għall-mod kif Ħal Kirkop żamm ir-rabta ma' l-imgħoddi; żjara ggwidata lil waħda mill-barrieri turi industrija ewlenija waqt ix-xogħol, u dawra madwar iż-żoni agrikoli titfa' dawl fuq il-produzzjoni ta' l-ikel. Imma mbagħad Ħal Kirkop ma jibqax is-sigriet tan-Nofsinhar ta' Malta.

* *John A. Schembri huwa lecturer fil-Ġeografija u koordinatur fis-suġġett fl-Istitut ta' l-Istudji Mediterranei fl-Università ta' Malta. Kurt Bonnici huwa student tal-Ġeografija fl-istess Università.*

REFERENZI

AZZOPARDI, A., *A new geography of the Maltese islands*, Progress Press, Malta,1995.
BLOUET, B., *The story of Malta*, Progress Press, 1992.
BOWDEN-JONES, H., Dewdney, J.C. u Fisher, W.B., *Malta: background for development,* Dipartiment tal-Ġeografija, Kulleġġ Durham, Università ta' Durham, 1960.
GUILLAUMIER, A., *Bliet u rħula Maltin*, Pubblikazzjoni Valletta, Malta, 1987.
Census of Population and Housing, 1995, Uffiċċju Ċentrali ta' l-istatistika, Valletta, Malta, 1996.
ZAMMIT-MAEMPEL, G., *An outline of Maltese geology*, Malta, 1977.

Ħajr:
Nixtiequ nirringrazzjaw lil Dr. Horace Vella, ta' l-invit biex niktbu dan il-kapitlu, u lil Miss Candida Abela, tal-paċenzja li ħadet biex ipproduċiet il-manuskritt.

Appendiċi Statistiku

Tabella 1

IL-POPOLAZZJONI TA' ĦAL KIRKOP FIS-SNIN 1592–1995

SENA	POPOLAZZJONI	SENA	POPOLAZZJONI
1592	320	1901	633
1646	373	1911	786
1760	270	1921	707
1851	405	1961	1303
1865	414	1985	1559
1890	580	1995	1957

Ikkompilata minn *Guillaumier* (1987), *Mosaic* (2000)

Tabella 2

ID-DISTRIBUZZJONI REĠJONALI TAL-POPOLAZZJONI FIL-GŻEJJER MALTIN, 1901–1995 (PERĊENTWALI)

REGION	1901	1911	1921	1931	1948	1957	1967	1985	1995
Inner Harbour	44.8	44.3	45.5	45.2	39.5	39.5	37.8	29.5	23.5
Outer Harbour	16.8	16.5	16.8	17.6	21.2	21.8	23.7	28.5	29.8
South Eastern	9.4	9.6	9.4	9.5	11.2	11.5	11.2	12.3	13.4
Western	11.6	11.7	11.0	10.9	11.4	11.3	11.5	13.0	13.7
Northern	6.8	7.2	6.8	6.9	7.7	7.3	7.6	9.3	11.9
Gozo	10.6	10.7	10.5	9.9	9.0	8.6	8.2	7.4	7.7

Tabella 3

ID-DISTRIBUZZJONI REĠJONALI TAL-POPOLAZZJONI FIL-GŻEJJER MALTIN 1901–1995

REGION	1901	1911	1921	1931	1948	1957	1967	1985	1995
Inner Harbour	83426	93783	97348	102926	120958	126114	118732	101963	88779
Outer Harbour	31225	34921	35882	42456	64774	69480	74567	98610	112882
South Eastern	17546	20412	20086	23052	34208	36854	35224	42475	50650
Western	21666	24678	23587	26393	34899	36196	36142	44580	51961
Northern	12722	15298	14672	16587	23472	23375	23933	32108	44852
Gozo	19790	22695	22552	23838	27680	27601	25978	25682	29026
Total	**186375**	**211787**	**214127**	**241621**	**305991**	**319620**	**314216**	**345418**	**378159**

Tabella 4

ID-DISTRIBUZZJONI TAL-POPOLAZZJONI FIL-LOKALITAJIET KOLLHA FIL-LVANT TA' MALTA, 1901–1995

	1901	1911	1921	1931	1948	1957	1967	1985	1995
I.P. Malti	186375	211787	214127	241621	305991	319620	314216	3454418	378150
Lvant ta' Malta	17546	20412	20086	23070	34208	36854	35224	42475	50650
Ħal Kirkop	633	786	707	805	1016	1204	1225	1559	1957
Iż-Żurrieq	3654	4524	3609	4257	5359	6837	6752	7984	8684
Ħal Safi	367	412	459	448	1040	709	784	1323	1731
Il-Qrendi	1333	1522	1526	1611	2144	2155	2094	2199	2344
L-Imqabba	1228	1358	1276	1486	1965	2088	2120	2269	2613
Ħal Għaxaq	1518	1765	1629	1896	2448	2830	2866	3655	4126
Il-Gudja	1133	1270	1169	1283	1486	1712	1729	2156	2886
Iż-Żejtun	7234	8060	7701	8731	11980	11665	10440	11321	11379
Birżebbuġa	–	–	1219	1724	5339	5297	4876	5668	7307
Wied il-Għajn	–	–	–	–	–	888	876	1936	4770
Marsaxlokk	446	715	791	829	1431	1469	1462	2405	2857
Ħaż-Żabbar	5750								14138

Tabella 5

IL-BIDLA PERĊENTWALI FIL-POPOLAZZJONI FIL-LOKALITAJIET KOLLHA FIL-LVANT TA' MALTA, 1901–1995

	1901–1995	%	x
MI	19/775	202.9	2.0
Lvant ta' Malta	331014	288.7	2.9
Ħal Kirkop	1324	309.2	3.1
Iż-Żurrieq	5030	237.7	2.4
Ħal Safi	1364	471.6	4.7
Il-Qrendi	1011	175.8	1.8
L-Imqabba	1403	212.8	2.1
Ħal Għaxaq	2608	271.8	2.7
Il-Gudja	1753	254.7	2.5
Iż-Żejtun	4055	157.3	1.6
Birżebbuġa	(1219–7307) 6088	(1921–1995) 599.4	6.0
Wied il-Għajn	(888–4770) 3882	(1957–1995) 537.2	5.4
Marsaxlokk	2411	640.6	6.4

Tabella 6

IL-BIDLA PERĊENTWALI FID-DISTRIBUZZJONI TAL-POPOLAZZJONI FIL-LOKALITAJIET KOLLHA FIL-LVANT TA' MALTA, 1901–1995

	1901	1995
Lvant ta' Malta	100	100
Ħal Kirkop	3.6	3.9
Iż-Żurrieq	20.8	17.1
Ħal Safi	2.1	3.4
Il-Qrendi	7.6	4.6
L-Imqabba	7.0	5.2
Ħal-Għaxaq	8.7	8.1
Il-Gudja	6.5	5.7
Iż-Żejtun	41.2	22.6
Birżebbuġa	–	14.4
Wied il-Għajn	–	9.4
Marsaxlokk	2.5	5.6

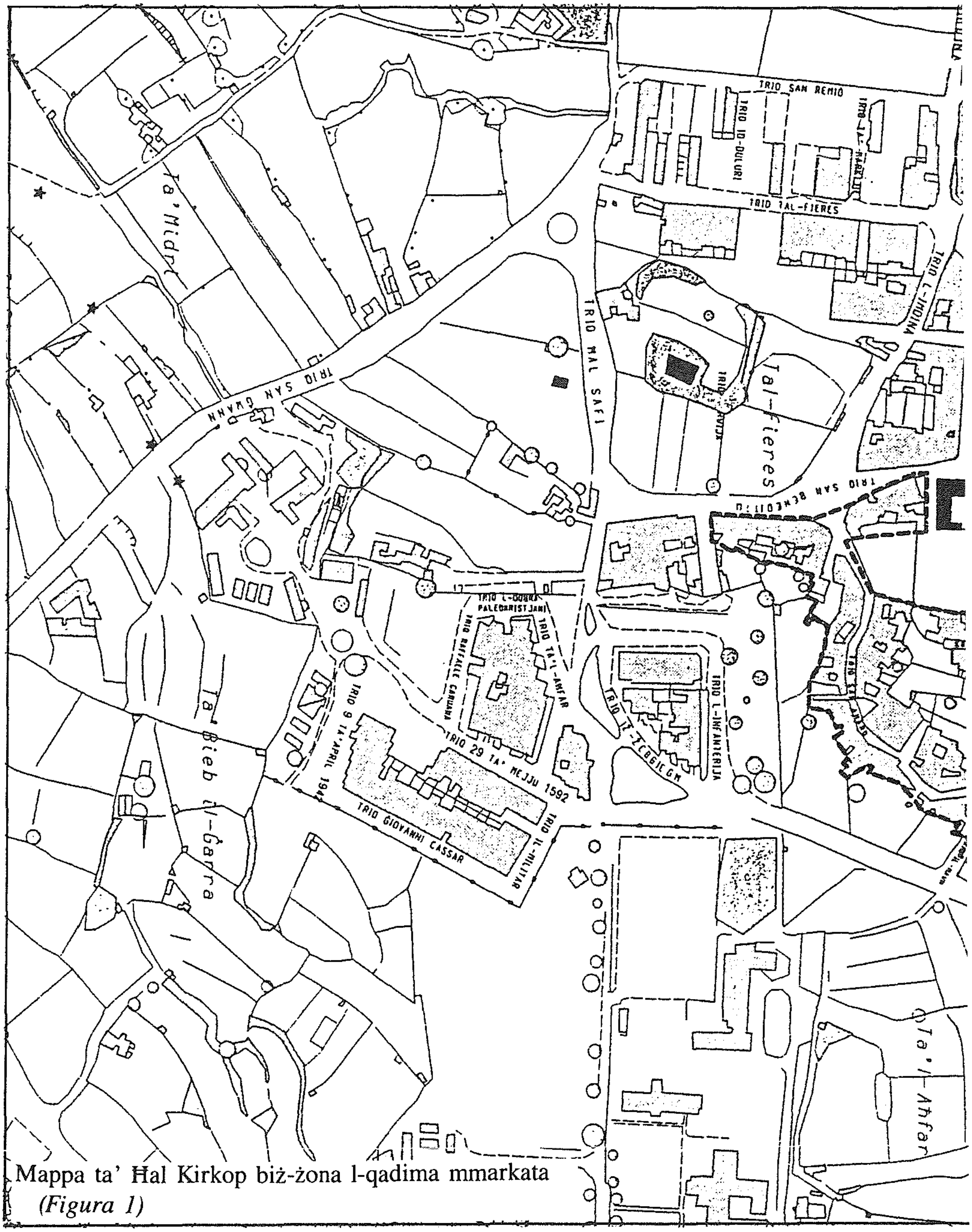

Mappa ta' Ħal Kirkop biż-żona l-qadima mmarkata
(Figura 1)

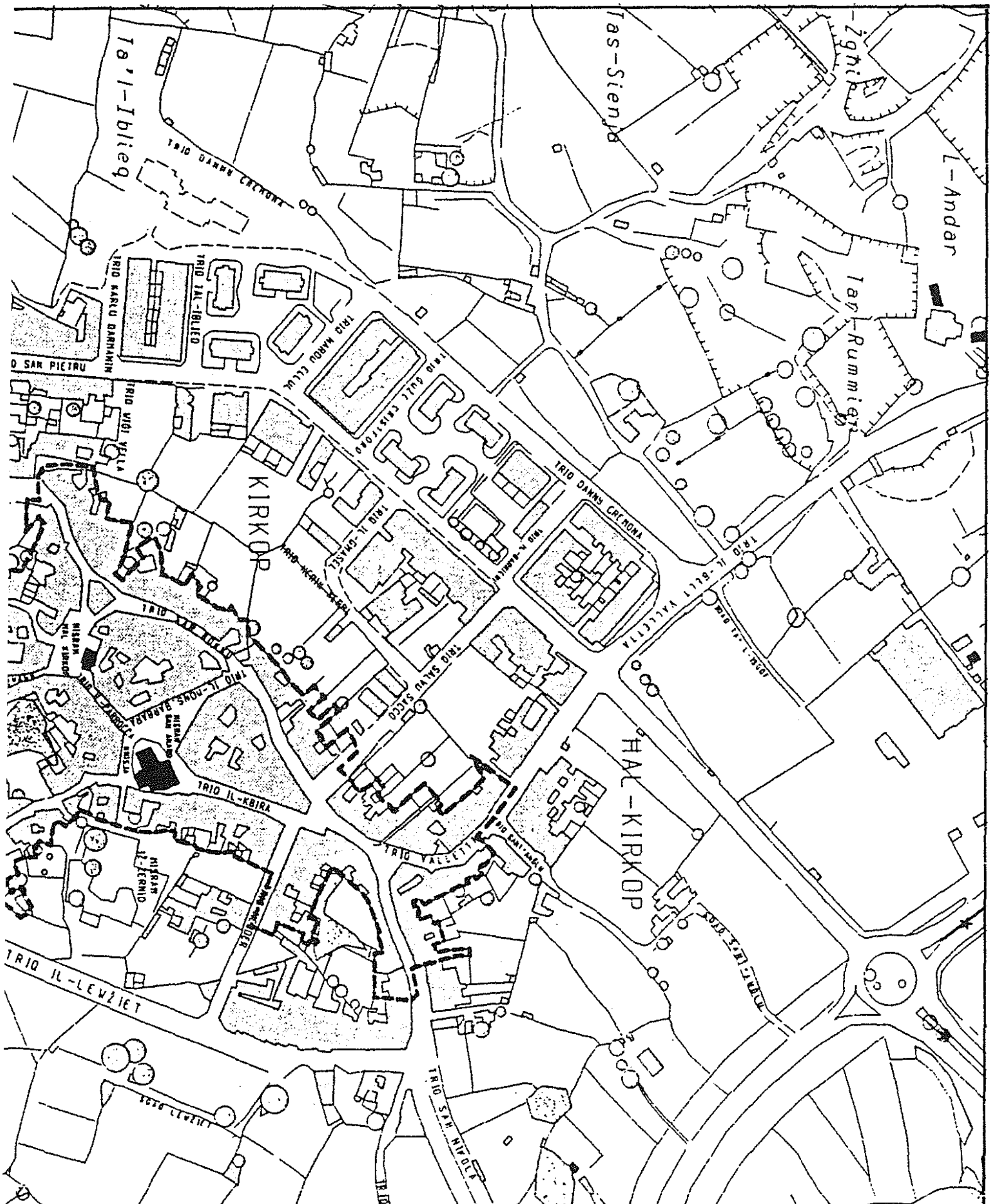
Ta'l-Iblieq
L-Andar
KIRKOP
HAL-KIRKOP
TRIQ DANNY CREMONA
TRIQ TAL-IBLIEQ
TRIQ KARLU DARMANIN
TRIQ SALVU SACCO
TRIQ IL-KBIRA
TRIQ VALLETTA
TRIQ IL-LEWŻIET
TRIQ SAN NIKOLA

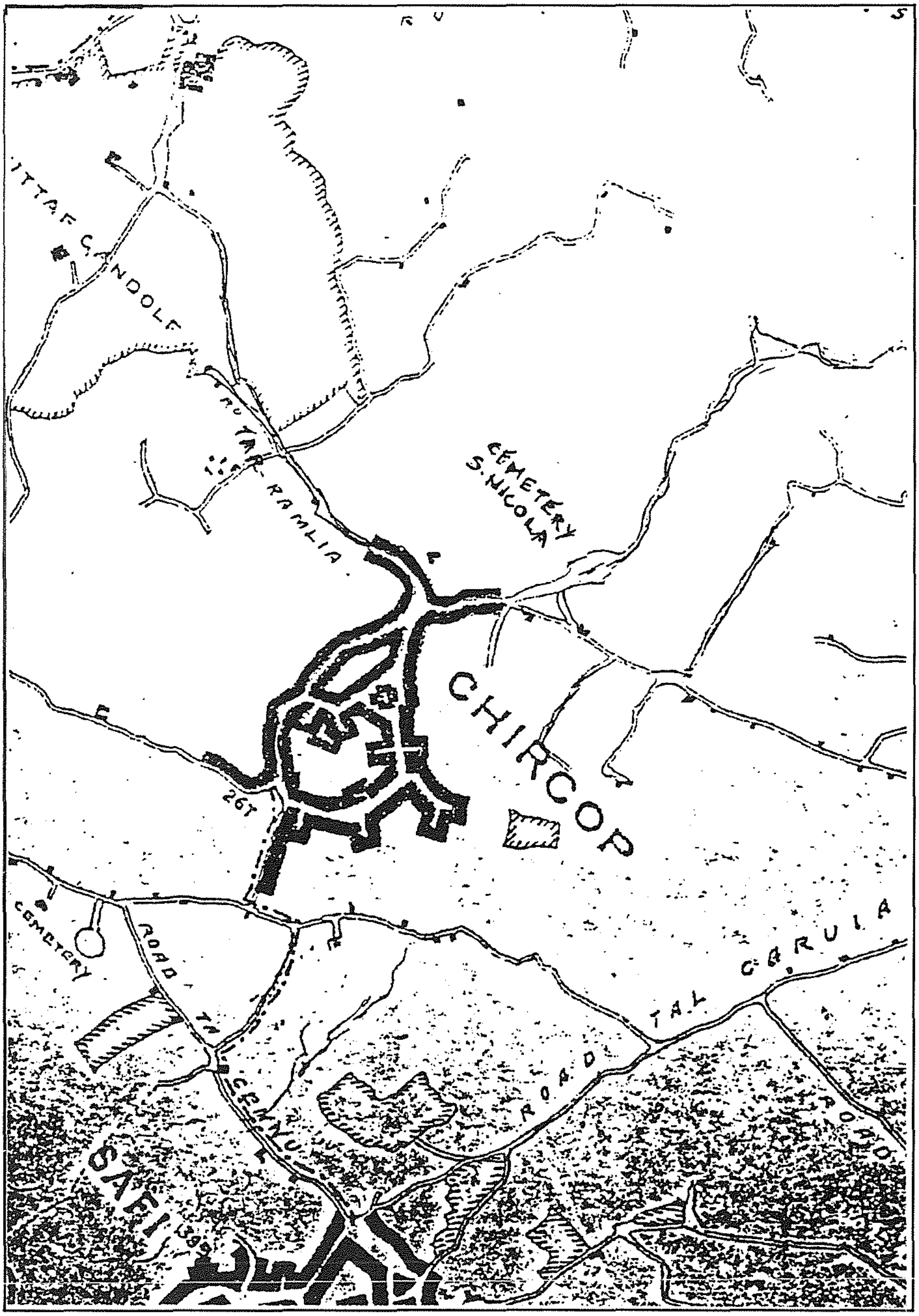

Mappa ta' Ħal Kirkop (għeluq is-seklu 19)
(Figura 2, minn G. Strickland et al.)

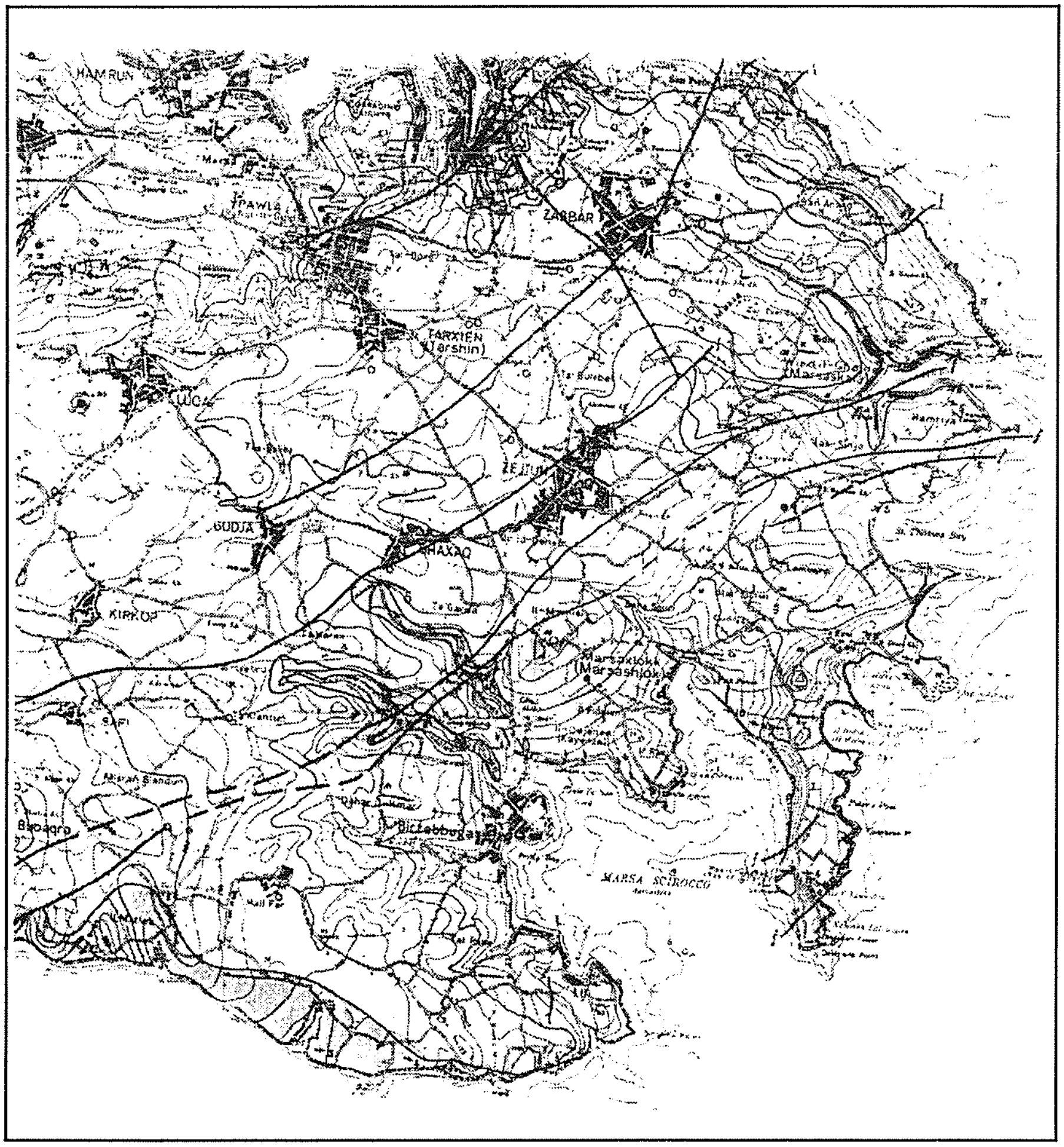

Mappa tax-Xlokk ta' Malta
(Figura 3)

APPENDIĊI
Lista tal-Kappillani f'Ħal Kirkop[1]

Dun Karlu Taliana	1592-1628
Dun Xandru Bellia	1629-1651
Dun Ġwann Xmun Azzopardi	1652-1659
Dun Matteolu Stafrage	1659-1665
Dun Duminku Farrugia	1665-1701
Dun Ġakbu Murga	1702-1705
Dun Vinċenz Muscat	1706-1743
Dun Lawrenz Caruana	1743-1759
Dun Duminku Camilleri	1759-1772
Dun Franġisku Azzopardi	1774-1800
Dun Anton Caruana	1800-1811
Dun Franġisku Vassallo	1811-1824
Dun Salv Cassar	1824-1859
Dun Ġużepp Vella	1859-1875
Dun Ġwann Bonnici	1875-1876
Dun Ġużepp Barbara	1876-1932
Dun Franġisku Xuereb	1932-1937
Dun Ġużepp Inguanez	1937-1941
Dun Ġużepp Zarb	1942-1943
Dun Mikiel Spiteri	1943-1952
Dun Pantaljun Orland	1952-1953
Dun Pawl Farrugia	1953-1956
Dun Alwiġ Degurara	1956
Dun Pawl Pace	1957-1960
Dun Ġużepp Theuma	1960-1967
Dun Anġ Vella	1967-1977
Dun Salv Micallef	1978-1979
Dun Pawl Schembri	1980-1981
Dun Anton Portelli	1981-1984
Mons.Pawl Attard (Amministratur)	1984-1985
Dun Żaren Caruana	1985-1990
Dun Karm Camilleri	1991-

[1] H.V., Arkivju Parrokkjali Kirkop, Reġistri taż-Żweġijiet, Magħmudijiet u Mwiet.


1594