

O PERFIL ESPACIAL DA LOCALIZAÇÃO DO EMPREGO FORMAL NO PARANÁ NOS ANOS 2000

Ariana Cericatto da Silva¹

Elaine Carvalho de Lima²

Érica Priscilla Carvalho de Lima³

RESUMO

Este trabalho analisa o perfil espacial da localização do emprego formal no estado do Paraná, no período de 2002 e 2011. Para a análise utilizou-se as medidas de localização para análise dos setores econômicos entre as mesorregiões, dentre elas elegeram-se o Quociente de Localização e o Coeficiente de Redistribuição, utilizando-se de dados da Relação Anual de Informações Sociais (RAIS) do Ministério do Trabalho e do Emprego (MTE). Os resultados apontaram que a Agricultura apresenta alta concentração de emprego formal em quase todas as mesorregiões paranaenses, com exceção da mesorregião Metropolitana de Curitiba. Assim, a Agricultura responde por uma importante fonte de emprego e renda no estado do Paraná. Para o setor industrial, observa-se que a Indústria Dinâmica está concentrada, em apenas duas mesorregiões, Metropolitana de Curitiba e Sudeste Paranaense. Já o setor de Comércio teve um padrão semelhante no período de análise para quase a totalidade das mesorregiões, exceto: Noroeste Paranaense, Norte Pioneiro Paranaense e Metropolitana de Curitiba.

Palavras-Chave: Economia regional. Economia Paranaense. Análise Regional. Economia Espacial.

ABSTRACT

This paper analyzes the spatial profile of the location of formal employment in the Paraná State in Brazil, between 2002 and 2011. For the analysis we used the measures of location for analysis of economic sectors between the regions and among them was elected Location Quotient and redistribution coefficient, using data from the Annual Report of Social Information (RAIS) Ministry of Labour and Employment (MTE). The results showed that agriculture presents greater dispersion of formal employment in almost all regions of Paraná State, with the exception of the middle region of Curitiba city. Thus, agriculture accounts for a major source of employment and income in the state of Paraná. For the industrial sector, it is observed that the Dynamic Industry is concentrated in only two meso, Metropolitan Curitiba and Southeast Paranaense. But the trade sector had a similar pattern in the analysis period for almost all of the meso except: Northwest Paranaense, Pioneer North Paranaense and Metropolitan of Curitiba.

Keywords: Regional Economy. Paranaense Economy. Regional Analysis. Spatial Economy.

¹ Docente da Universidade Estadual do Oeste do Paraná (UNIOESTE/Toledo). Mestre em Desenvolvimento Regional e Agronegócio pela Unioste

² Doutoranda em Economia pela Universidade Federal de Uberlândia. Mestre em Economia pela Universidade Federal do Rio Grande do Norte

³ Docente da Universidade do Estado do Rio Grande do Norte (UERN). Mestre em Estudos Urbanos e Regionais

INTRODUÇÃO

O desenvolvimento econômico interiorizou-se no Paraná, no final da década de 1970 e nos anos de 1980, a partir da difusão espacial da urbanização formando redes de cidades. Os fatores explicativos dessa interiorização foram o surgimento de uma nova dinâmica na agricultura, a expansão da fronteira agrícola, o adensamento das cidades médias e a constituição dos complexos agroindustriais, em especial nas Regiões Sudeste e Sul, e a ocupação de terras no Centro-Oeste e Norte do país (IPEA, 2001).

Na década de 1990, ocorreram novas alterações na base produtiva e na organização espacial do Paraná, tais como: fortalecimento das cidades médias, as novas formas de trabalho assalariado, o fortalecimento da agroindústria familiar, a agroindustrialização, a diversificação industrial, a integração do Mercosul. As relações comerciais entre Brasil e países da América do Sul também estimulou uma nova forma de comércio interregional. Esses fatores propiciaram o aumento da participação da indústria de transformação dos estados da Região Sul na economia brasileira, em especial do estado do Paraná (PEREIRA; FERRERA DE LIMA, 2008).

Cabe ressaltar que nos anos 1990 foi o período da afirmação da agroindústria de carne e derivados, no Paraná, além da implantação do pólo automotivo na Região Metropolitana de Curitiba. Destacaram-se e consolidaram-se as atividades agroindustriais, relacionadas ao complexo da soja e a produção, abate e industrialização de suínos, aves e bovinos (PIFFER, 1999).

A partir dos pontos enunciados, este estudo tem por objetivo analisar o perfil espacial da localização do emprego formal no Paraná no início do século XXI (2002 e 2011).

Nesta pesquisa, o trabalho foi estruturado em mais cinco seções, além desta introdução. Na primeira, apresenta-se uma breve revisão dos conceitos de espaço e região. Na segunda seção é apresentada uma revisão teórica das principais contribuições acerca das teorias do padrão locacional e regional das atividades econômicas. Na terceira seção, apresenta-se a metodologia utilizada, e na seção seguinte os resultados obtidos. Por fim, na quinta e última seção são apresentadas as conclusões do trabalho.

Revisão de Literatura

A constatação de que as atividades desempenham funções diferenciadas e complementares dentro de uma determinada região, deu origem à análise regional, que procura

identificar e justificar a forma das organizações regionais. A análise regional leva em consideração a definição de região e o perfil da polaridade.

A região não tem fronteiras no sentido econômico, pois no desenvolvimento capitalista as trocas ocorrem sem observar as fronteiras regionais, o que faz com que as mudanças de uma região para outra sejam relevantes, por se fazerem sem entraves administrativos. Uma condição de existência da região, como conceito econômico, é a de pertencer a um espaço econômico maior, não sendo necessário que a região tenha uma existência administrativa própria. A delimitação das fronteiras regionais pode obedecer a necessidades políticas, culturais ou administrativas (POLÈSE, 1998).

Não se define região segundo o tamanho ou sua fronteira; supõe-se que a região seja um subsistema do sistema nacional. Porém não é evidente como uma economia nacional possa ser subdividida em regiões. O espaço regional deve, entretanto, ser contíguo e todo o espaço nacional deve ficar contido em uma ou outra região (SOUZA, 1980; LOPES, 2002). A região é o espaço fora da capital e das metrópoles, ou seja, é o interior. Ela é o lugar de identidade, de tradições, de contiguidade, na qual se fixam agrupamentos humanos. Mesmo assim, esses elementos não são suficientes para manter uma população. A região, para seu pleno desenvolvimento, deve ser capaz de criar empregos, garantir a sustentabilidade dos recursos naturais e as condições de vida da população (FERRERA DE LIMA; EBERHARDT, 2010).

Já na questão da polaridade, as regiões são definidas como áreas de influência polarizadas por uma aglomeração ou um lugar central. O critério de homogeneidade parte do princípio dos traços característicos das regiões, e é por meio de características semelhantes que seu agrupamento é determinado. Já o critério de fronteiras políticas ou administrativas, são traçadas em funções das necessidades de organismos especializados (POLÈSE, 1998).

Cabe ressaltar que o princípio da polarização afirma que o desenvolvimento não surge em todo o espaço econômico ou lugares ao mesmo tempo. Ele propaga-se por vias e com impactos diferenciados no conjunto da economia ao longo do tempo. O pólo é caracterizado como o centro econômico da região e ele cria fluxos da região para o centro e refluxos do centro para a região. Nesse contexto, a região deve ser entendida como área de influência de um pólo. Essa influência se dá nas relações comerciais, administrativas, sociais, demográficas e políticas (PERROUX, 1977).

Para Santos (2003) a polarização se dá através dos serviços urbanos que a cidade é capaz de oferecer. As transformações ocorridas no meio urbano e no rural devido ao crescimento da produção e da acumulação de capital reduzem a oferta de trabalho e expulsam mão-de-obra.

Dessa forma, a urbanização disponibiliza serviços diferenciados e diversificados torna-se atrativa para novos investimentos, para a população e para as atividades que necessitam desse “meio” como instrumentos de rentabilização do capital.

Portanto, verifica-se que a localização das atividades econômicas define situações de sucesso ou atraso econômico da região, por exemplo, possibilitam que determinados espaços sejam classificados como pólos de desenvolvimento ou crescimento econômico, que será discutida na próxima seção.

Teorias de Desenvolvimento Regional: Aglomeração e Polarização

A importância da aglomeração produtiva vem das vantagens obtidas pelas empresas, principalmente as pequenas e médias, com a aglomeração industrial (externalidades) (MARSHALL, 1988).

Assim, há um “hiato” crescente entre os diversos espaços, pois o crescimento de uma região resultaria na geração de externalidades positivas ou negativas sobre as demais regiões. Se as externalidades forem negativas, elas intensificam as disparidades regionais e a concentração. Dessa maneira, tal processo aglomerativo fortalece a polarização. Ao contrário, as externalidades positivas estimulam a dispersão das atividades. Tais externalidades estão ligadas ao perfil dos fatores de produção.

Analisando a existência de mobilidade dos fatores de produção capital e trabalho, externalidades negativas ocorrem por tais elementos: intercâmbio comercial, a deterioração das relações de troca; movimento do capital, falta de infraestrutura adequada, população com baixo grau de escolaridade e outros gargalos. Frente a deficiências nesses elementos, o capital migra para as regiões onde estas necessidades são atendidas; e, as migrações, pois as regiões com alto índice de crescimento geram um processo migratório (ALONSO, 1986).

As ferramentas de neutralização das externalidades negativas sob as regiões periféricas, o que é proposto é a criação de pontes de interligação entre as atividades dos pólos de crescimento e a dos pólos secundários e seu interior, de forma a integrar as regiões e suas atividades produtivas (SOUZA, 1993).

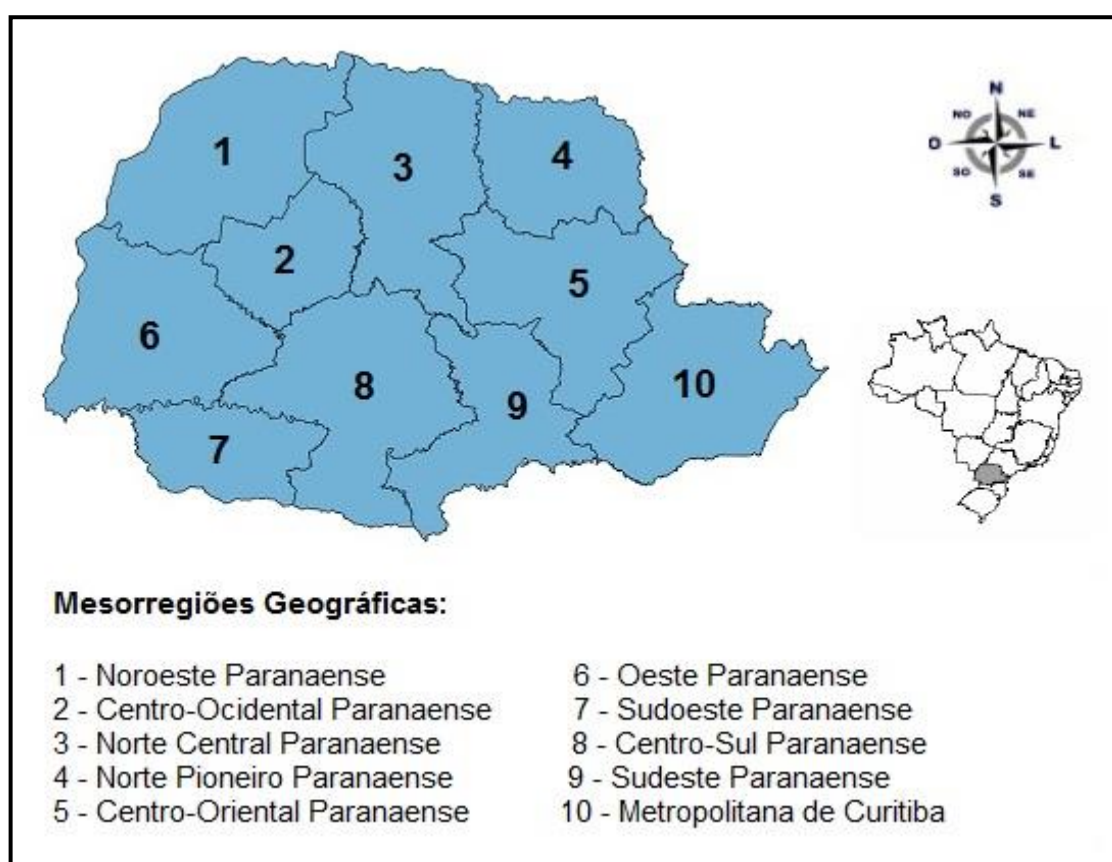
Dessa forma, há o entendimento de que a proximidade regional e a especialização produtiva contribuem substancialmente para as ações conjuntas resultando em uma melhor eficiência coletiva. Foi visto também que a existência das desigualdades regionais, problema inerente à região, evidencia a necessidade de políticas públicas que possam minimizar as

consequências para as mais diversas regiões, e tais políticas devem se fundamentar nas particularidades e nas demandas de cada espaço.

Procedimentos Metodológicos

A área de estudo desta pesquisa são as mesorregiões geográficas do Paraná, definidas pelo Instituto Brasileiro de Geografia e Estatística (IBGE). As mesorregiões geográficas paranaenses se dividem conforme a Figura 1.

Figura 1 – Mesorregiões Geográficas do Paraná – 2013



Fonte: Elaboração própria.

Para alcançar o objetivo principal desse estudo foram utilizadas as medidas de localização para analisar a aglomeração das atividades econômicas entre as mesorregiões. As medidas de localização são medidas de natureza setorial e se preocupam com a localização dos setores econômicos entre as regiões. O principal objetivo é identificar padrões de concentração ou dispersão espacial do emprego (ALVES, 2012). Os resultados serão apresentados por meio de figuras que permitem constatar o perfil locacional das mesorregiões paranaenses, e, conseqüentemente, o perfil da aglomeração.

Optou-se por utilizar como variável de análise o emprego formal⁴ por ramos de atividades da economia, coletadas na Relação Anual de Informações Sociais (RAIS), do Ministério do Trabalho e do Emprego (MTE). A escolha dessa variável se deu porque se pressupõe que o emprego reflete a geração e distribuição de renda regional, o que estimula o consumo e a dinâmica das regiões (ALVES, 2012).

O período de análise compreende os anos de 2002 e 2011. Os ramos de atividades industriais em indústrias dinâmicas, tradicionais e não tradicionais foram agregados da seguinte forma:

- Indústrias Tradicionais: Indústria de Produtos Alimentícios, de Bebida e Álcool Etilico, Indústria da Madeira e do Mobiliário, Indústria Têxtil, do Vestuário e Artefatos de Tecidos e Indústria de Calçados;
- Indústrias Não-Tradicionais: Indústria da Borracha, Fumo, Couros e Peles.
- Indústria Dinâmica: Indústria Extrativa Mineral, Indústria de Produtos Minerais não Metálicos, Indústria Metalúrgica, Indústria Mecânica, Indústria de Materiais Elétricos e de Comunicação, Indústria de Materiais de Transporte, Indústria do Papel, Papelão, Editorial e Gráfica, Indústria Química, Produtos Farmacêuticos, Veterinários, Perfumaria, Sabões, Velas e Matérias Plásticas; Além das indústrias tradicionais, indústrias não-tradicionais e indústrias dinâmicas, os demais setores analisados serão: Construção Civil; Comércio (varejista e atacadista); Transporte e Comunicações; Ensino; Administração Pública; Agricultura e Outras Atividades Terciárias⁵.

Medidas de Localização

O quociente locacional (QL) compara a participação percentual de uma região, em um dos ramos de atividade, com a participação percentual da mesma mesorregião, no total do emprego formal. Se o valor do quociente for maior que a unidade (1), isto significa que a mesorregião é, relativamente, mais importante no contexto estadual, em termos do ramo de atividade, do que em termos gerais de todos os ramos de atividades.

⁴ O emprego formal se caracteriza pelos trabalhadores que exercem atividade remunerada com carteira de trabalho assinada.

⁵ O setor de outras atividades agrega os seguintes atividades: Instituições Financeiras; Serviços de administração técnica profissional, Serviços de Alojamento e Comunicação; Serviços Médicos, Odontológicos e Veterinários e Serviços de Utilidade Pública.

O quociente locacional do ramo de atividade i na região j é definido como:

$$QL_{ij} = \frac{E_{ij}/E_i}{E_{.j}/E..} \quad (1)$$

Em que:

E_{ij} = emprego no ramo de atividade i da região j ;

$E_{.j} = \sum_i E_{ij}$ = emprego em todos os ramos de atividade da região j ;

$E_i = \sum_j E_{ij}$ = emprego no ramo de atividade i de todas as regiões;

$E.. = \sum_i \sum_j E_{ij}$ = emprego em todos os ramos de atividade de todas as regiões.

O Coeficiente de Redistribuição (CR) relaciona a distribuição percentual do emprego formal de um mesmo ramo de atividade em dois períodos de tempo, com o objetivo de examinar se está prevalecendo para a atividade algum padrão de concentração ou dispersão espacial ao longo do tempo.

O CR da atividade industrial i entre os períodos 0 (zero) e 1 (um) é definido como:

$$CR_i = \frac{\sum_j \left(|j^{ei} - j^{e0}| \right)}{2} \quad (2)$$

Em que:

E_{ij} = emprego no ramo de atividade i da região j ;

$E_{.j} = \sum_i E_{ij}$ = emprego em todos os ramos de atividades da região j ;

$E_i = \sum_j E_{ij}$ = emprego no ramo de atividade i de todas as regiões;

$E.. = \sum_i \sum_j E_{ij}$ = emprego em todos os ramos de atividades de todas as regiões.

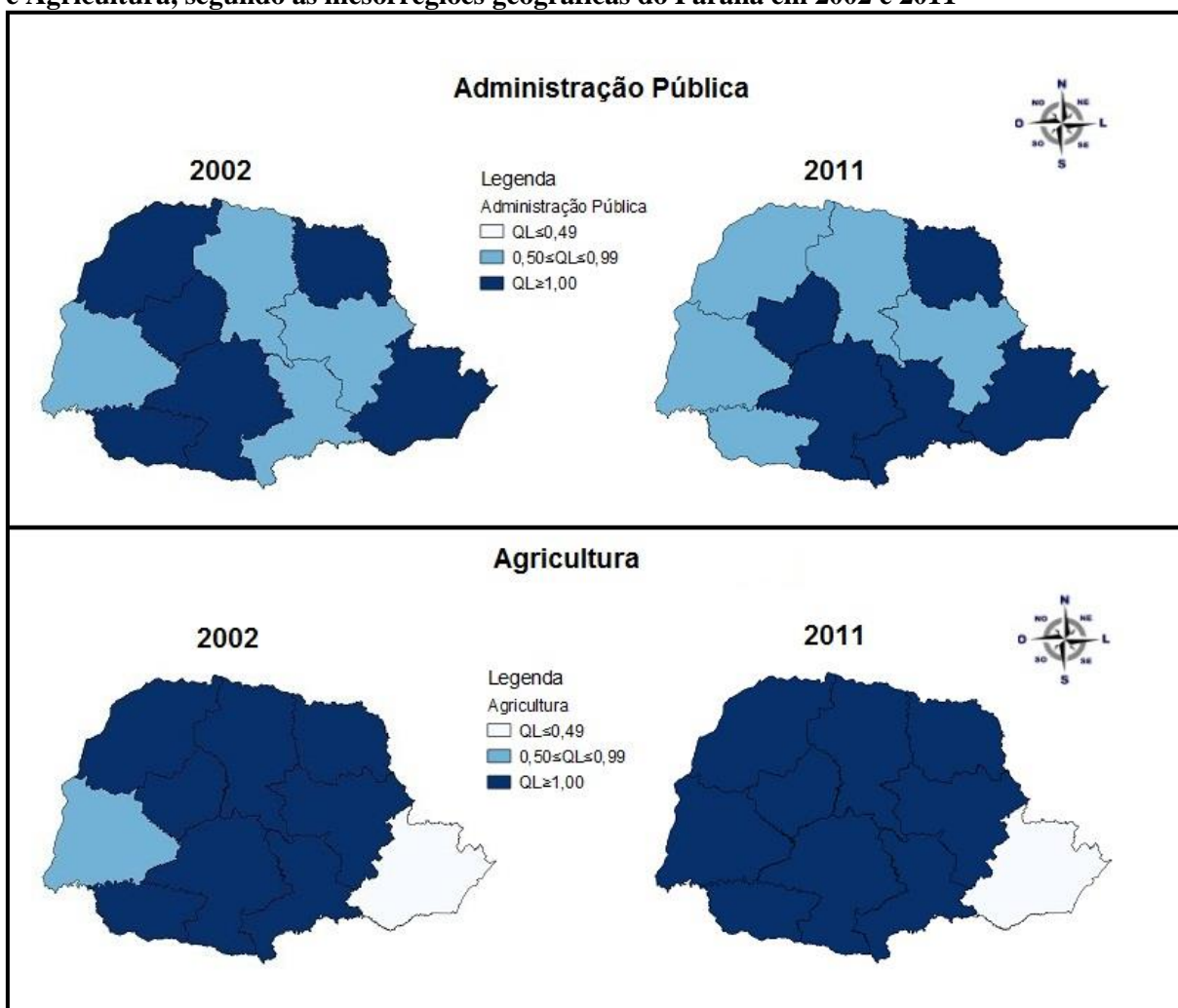
O seu valor oscila entre os limites 0 (zero) e 1 (um), ou seja, se o coeficiente for próximo de 0 (de 1), entre os dois períodos de análise, não terão (terão) ocorrido mudanças significativas no padrão espacial de localização do setor.

Resultados e Discussões

Com vistas a analisar a distribuição espacial das diversas atividades produtivas nas mesorregiões paranaenses segundo o emprego formal, a seguir foram elencadas as figuras temáticas com os resultados da pesquisa.

Na Figura 2 é apresentado o perfil de localização do Quociente Locacional (QL) do emprego formal das atividades Administração Pública e Agricultura no estado do Paraná. No tocante a atividade de Administração Pública, verifica-se uma concentração do emprego formal de 2002 para 2011, ou seja, em 2002 seis mesorregiões apresentaram QL acima da unidade. Já em 2011, o QL diminuiu para cinco mesorregiões. Pode-se destacar também que essa concentração se dá na mesorregião Centro-Sul do Estado do Paraná.

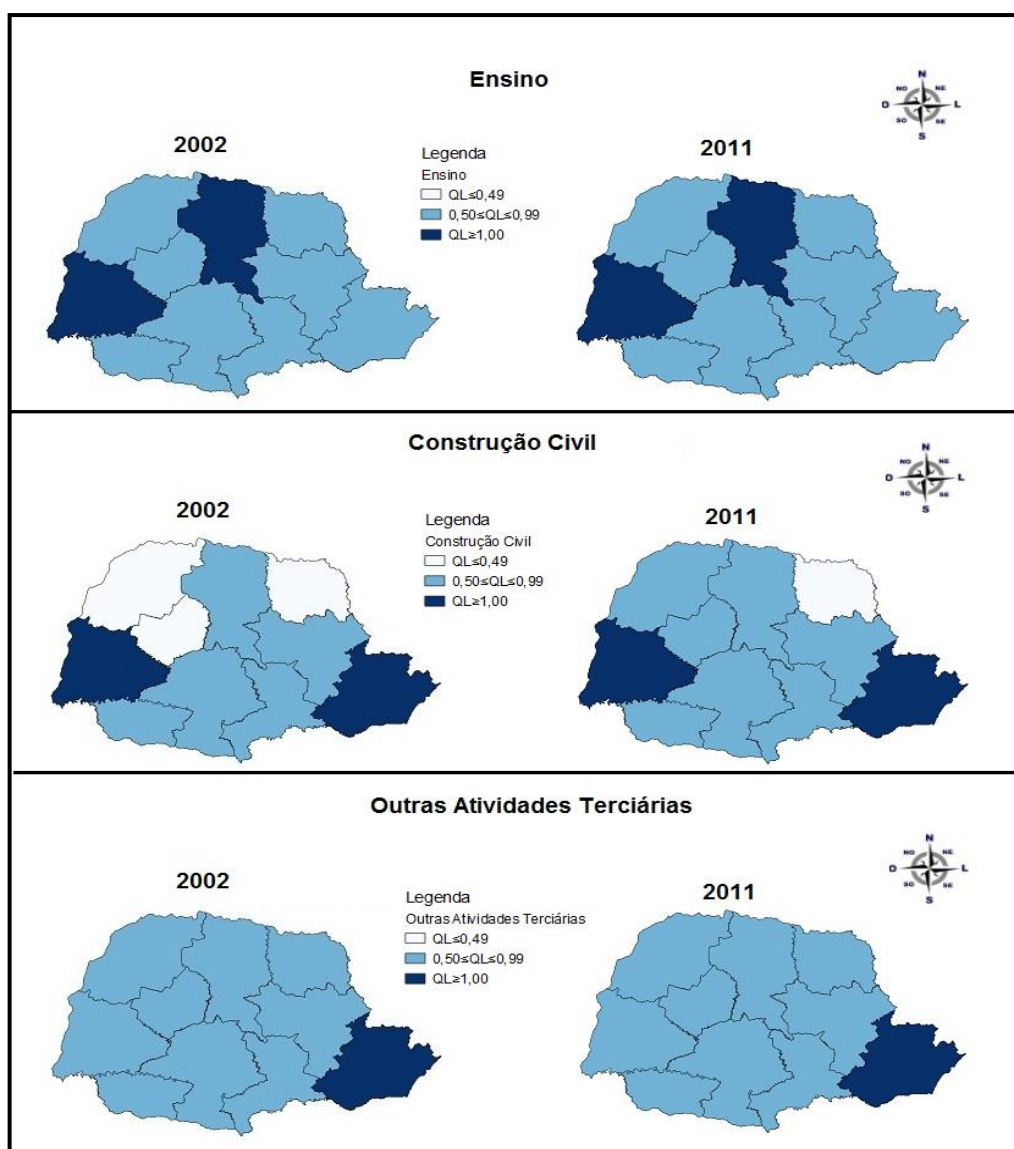
Figura 2 – Perfil de Localização (QL) do Emprego Formal das atividades Administração Pública e Agricultura, segundo as mesorregiões geográficas do Paraná em 2002 e 2011



Fonte: Resultados da pesquisa a partir da RAIS, 2013.

O setor da Agricultura, assim como a Indústria Tradicional, é a atividade mais dispersa do estado do Paraná dentre as demais atividades analisadas. Verificou-se que essas atividades melhoraram sua distribuição de 2002 para 2011, pois a mesorregião Oeste que apresentava menor QL passa a apresentar QL superior à unidade em 2011. Assim, somente a mesorregião Metropolitana de Curitiba apresentou baixa especialização nessa atividade, isso se justifica por ser fortemente especializada em outras atividades como: Administração Pública, Construção Civil, Outras Atividades Terciárias, Indústria Dinâmica e Transporte e Comunicação. Na Figura 3 é apresenta-se o perfil de localização do QL do emprego formal das atividades Ensino, Construção Civil e Outras atividades Terciárias no estado do Paraná.

Figura 3 – Perfil de Localização (QL) do Emprego Formal das atividades de Ensino, Construção Civil e Outras atividades Terciárias, segundo as mesorregiões geográficas do Paraná em 2002 e 2011



Fonte: Resultados da pesquisa a partir da RAIS, 2013.

A atividade de Ensino apresentou uma concentração elevada, somente as mesorregiões do Norte Central e Oeste apresentaram QL maior que a unidade. Além disso o desempenho espacial foi semelhante nos dois anos de estudo (2002 e 2011).

A Construção Civil, o Ensino e Outras Atividades Terciárias são atividades bastante concentradas, com apenas duas mesorregiões com QL acima da unidade: Metropolitana de Curitiba e Oeste Paranaense. Verifica-se também o aumento da especialização da mesorregião Noroeste e Centro-Oriental Paranaense na atividade da Construção Civil, em 2011. Isso é explicado pelo aumento da urbanização dessas mesorregiões, a mesorregião Noroeste teve o maior aumento no grau de urbanização dentre as mesorregiões, em 2000 era 77,27% urbanizada, já em 2010 era 83,40%. A mesorregião Centro-Oriental não se urbanizou tanto no período, mas seu grau de urbanização aumentou 3,49% (IPARDES, 2013).

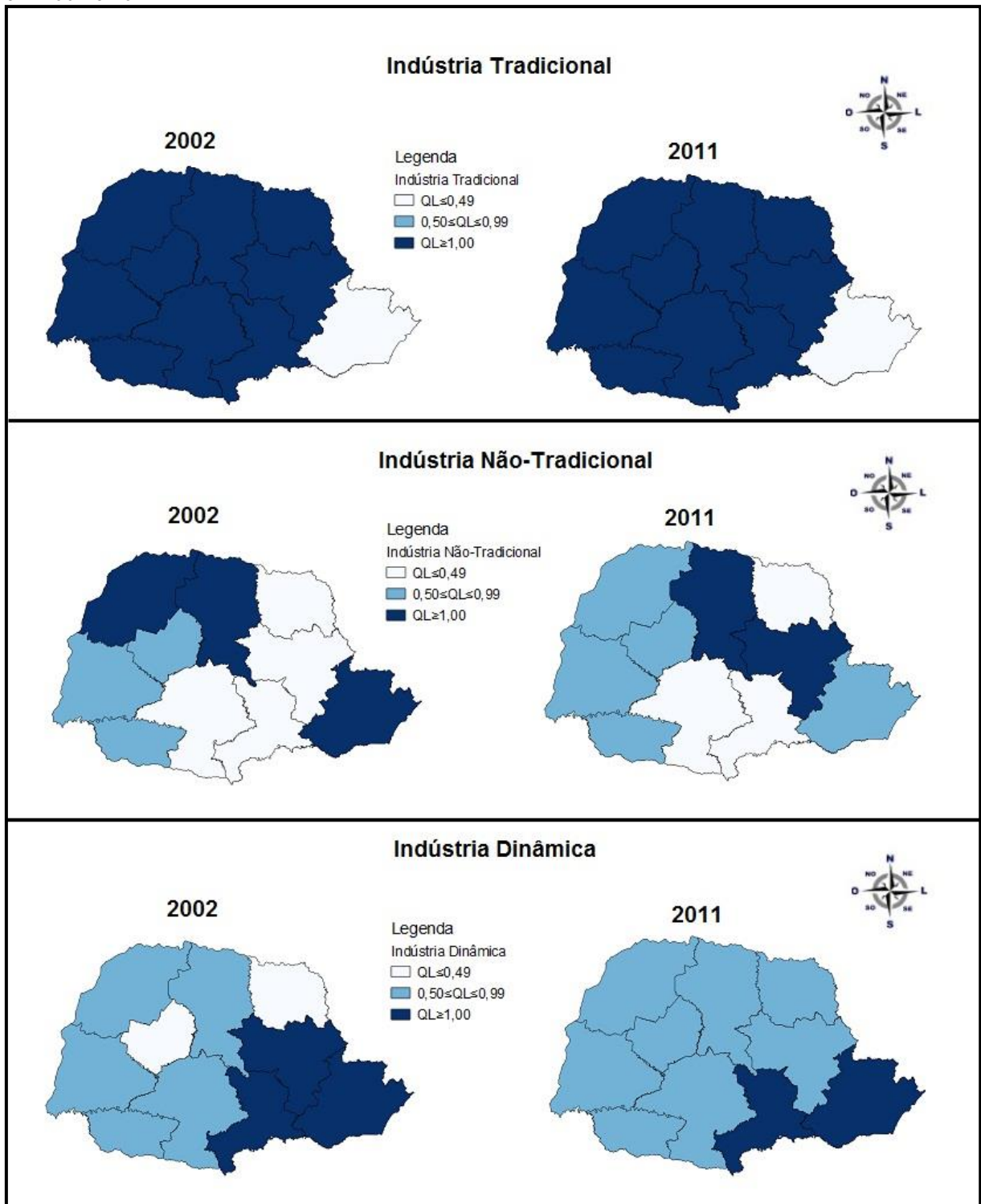
As Outras Atividades Terciárias se mostraram como as mais concentradas dentre as atividades analisadas. Isso porque somente a mesorregião Metropolitana de Curitiba apresentou QL maior que a unidade. A presença da capital Curitiba nessa mesorregião pode justificar a concentração de empregos formais em instituições financeiras, serviços médicos, alojamento e comunicação e serviços de utilidade pública que tendem a se concentrar na capital do estado, não sendo diferente no Paraná.

A Indústria Tradicional é a atividade que mais emprega mão-de-obra de todas as demais atividades industriais do estado do Paraná. É também a atividade que se apresenta como sendo a mais dispersa do estado, abrangendo todas as mesorregiões paranaenses, exceto a mesorregião Metropolitana de Curitiba, que concentra mais na atividade da Indústria Dinâmica.

Já na atividade da Indústria Não-Traducional merecem destaque no ano de 2002 apenas três mesorregiões: Noroeste, Norte Central e Metropolitana de Curitiba. Em 2011 as mesorregiões Noroeste e Metropolitana de Curitiba, diminuem sua especialização nessa atividade, enquanto a mesorregião Centro-Oriental passa a apresentar maior especialização.

Na Figura 4 é apresentado o perfil de localização do Quociente Locacional (QL) do emprego formal das atividades Indústria Tradicional, Indústria Não-Traducional e Indústria Dinâmica no estado do Paraná.

Figura 4 – Perfil de Localização (QL) do Emprego Formal das atividades Indústria Tradicional, Indústria Não-Traducional e Indústria Dinâmica, segundo as mesorregiões geográficas do Paraná em 2002 e 2011



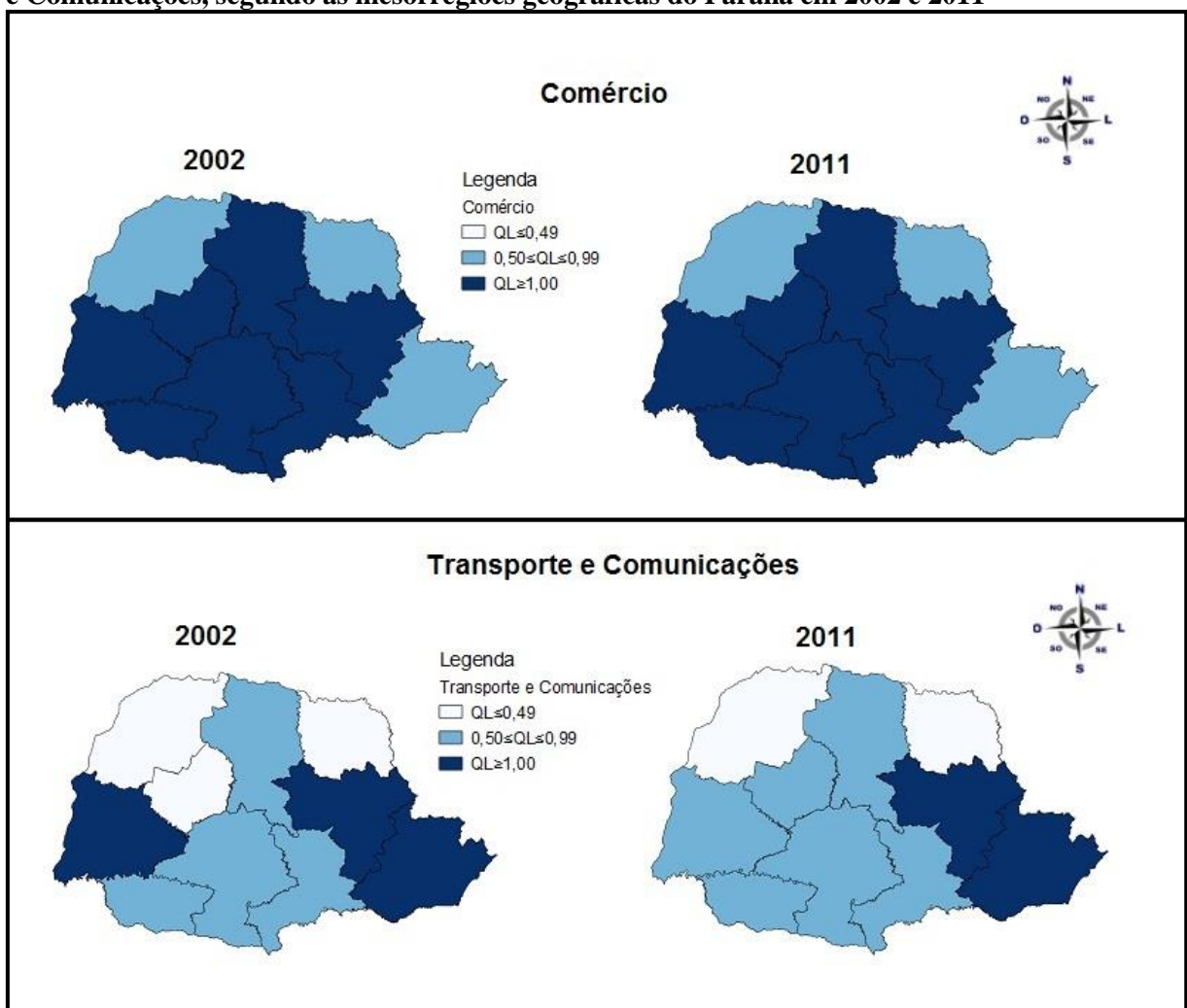
Fonte: Resultados da pesquisa a partir da RAIS, 2013.

A Indústria Dinâmica é altamente concentrada em duas mesorregiões: Metropolitana de Curitiba e Sudeste Paranaense. A proximidade espacial destas duas mesorregiões corrobora um

padrão locacional altamente seletivo da Indústria Dinâmica em torno dessa área. O setor corresponde a uma diversidade de atividades industriais, de elevado valor agregado com destaque para o pólo automotivo da mesorregião Metropolitana de Curitiba.

Deve-se ressaltar ainda que se alterou o comportamento das mesorregiões Centro-Ocidental e Norte Pioneiro que melhoraram a distribuição do emprego formal nessa atividade, enquanto a mesorregião Centro-Oriental piorou sua distribuição, apresentando menor QL em 2011. Na Figura 5 apresenta-se o perfil de localização do QL do emprego formal das atividades do Comércio e Transporte e Comunicações no estado do Paraná.

Figura 5 – Perfil de Localização (QL) do Emprego Formal das atividades Comércio e Transporte e Comunicações, segundo as mesorregiões geográficas do Paraná em 2002 e 2011



Fonte: Resultados da pesquisa a partir da RAIS, 2013.

O setor de Comércio apresentou um padrão espacial igual em 2002 e 2011, sendo uma das atividades mais dispersas do estado, com sete mesorregiões apresentando QL acima da unidade, somente as mesorregiões Noroeste, Norte Pioneiro e Metropolitana de Curitiba apresentaram média especialização.

A atividade de Transportes e Comunicações permaneceu concentrada e podemos dizer que houve um aumento da concentração de 2002 para 2011. As mesorregiões Metropolitana de Curitiba e Centro-Oriental Paranaense foram as únicas a apresentar QL maior que a unidade em 2011. O Oeste Paranaense teve uma piora na distribuição do emprego formal enquanto a mesorregião Centro Ocidental apresentou uma melhora na sua distribuição do emprego formal.

Verifica-se pelo coeficiente de redistribuição (Quadro 1) que a Agricultura foi a atividade que mais se redistribuiu no período 2002 a 2011, ou seja, essa atividade se difundiu no período analisado.

Quadro 1 – Classificação dos ramos de atividades das mesorregiões paranaenses segundo os coeficientes de redistribuição em relação ao Paraná – 2002/2011

Grupos	CR 2002/2011	Ramo de Atividade
I Redistribuição não Significativa	0,0171	Administração Pública
	0,0184	Comércio
	0,0215	Outras Atividades Terciárias
	0,0222	Transporte e Comunicações
II Redistribuição Média	0,0430	Construção Civil
	0,0525	Indústria Dinâmica
	0,0622	Ensino
III Redistribuição significativa	0,0833	Indústria Não-Tradicional
	0,0860	Indústria Tradicional
	0,1024	Agricultura

Fonte: Resultados da Pesquisa.

Vale salientar que os ramos de atividades da Indústria Não-Tradicional; Indústria Tradicional e Agricultura foram os que apresentaram os maiores coeficientes de redistribuição. Esses dados mostram que essas três atividades se difundiram entre as mesorregiões. Já as atividades de Administração Pública, Comércio, Outras Atividades Terciárias e Transporte e Comunicações foram as atividades que menos se redistribuíram no espaço.

CONSIDERAÇÕES FINAIS

Este trabalho teve como objetivo principal analisar a concentração espacial das atividades econômicas, Administração Pública, Agricultura, Ensino, Construção Civil, Outras Atividades Terciárias, Indústria Tradicional, Indústria Não-Tradicional, Indústria Dinâmica, Comércio, Transportes e Comunicações, entre as mesorregiões paranaenses nos anos de 2002 e 2011. Utilizou-se o Quociente Locacional e o Coeficiente de Redistribuição para indicar as

aglomerações espaciais no que concerne ao comportamento do emprego formal nas mesorregiões.

Os resultados mostraram que a maior parte das mesorregiões do estado do Paraná ainda possui suas economias voltadas para a atividade da Agricultura. Fato justificado pela grande produção agrícola do estado do Paraná, o qual ocupa a segunda posição nacional na produção de grãos e primeiras colocações na atividade criatória de aves, suínos e bovinos.

A expressiva concentração econômica na atividade da Agricultura evidenciada através dos cálculos do Quociente Locacional (QL), demonstrou que apenas um pequeno grupo de mesorregiões apresentou uma localização forte do emprego formal na Indústria Dinâmica (Centro-Oriental, Sudeste e Metropolitana de Curitiba) e Não-Tradicional (Noroeste, Norte Central, Centro-Oriental), sendo que a Indústria Tradicional é bem mais dispersa no Paraná, graças principalmente as empresas cooperativas que atuam no estado.

As atividades de Transporte e Comunicação, Construção Civil e Outras Atividades Terciárias foram as que se mostraram mais concentradas no estado do Paraná. Somente as mesorregiões Oeste, Centro-Oriental e Metropolitana de Curitiba é que apresentaram QL maior que a unidade para essas atividades econômicas.

As mesorregiões, Centro-Oriental, Oeste, Metropolitana de Curitiba, Norte Central e Sudeste, são as mesorregiões que possuem suas estruturas produtivas mais diversificadas dentre as demais mesorregiões do estado do Paraná, com destaque para as atividades da Indústria (Dinâmica e Tradicional) e setores relacionados ao setor terciário da economia (prestação de serviços) como Comércio, Administração Pública, Ensino, Transporte e Telecomunicações, Construção Civil e Outras Atividades Terciárias.

Pode-se concluir que o setor da Indústria Tradicional é a principal atividade responsável pela absorção de mão-de-obra formal em todas as mesorregiões exceto a mesorregião Metropolitana de Curitiba.

Diante desse contexto, o futuro econômico do estado do Paraná estará muito atrelado a sua capacidade de dinamizar e diversificar as suas estruturas produtivas, principalmente das mesorregiões com menor dinamismo. Portanto, a heterogeneidade locacional das atividades econômicas no estado do Paraná, faz emergir a necessidade de políticas que contemplem as mesorregiões com o menor dinamismo, ou seja, as políticas públicas adotadas devem estar relacionadas com as especificidades de cada mesorregião.

REFERÊNCIAS

- ALONSO, J. A. F. **Evolução das Desigualdades Inter- Regionais de Renda Interna no Rio Grande do Sul 1939 -1970**. Porto Alegre: Fundação de Economia e Estatística, 2ª impressão, 1986. Disponível em: <<http://searchworks.stanford.edu/view/1557439>>. Acesso em: 06 jun. 2016.
- ALVES, L. R. Indicadores de Localização, especialização e estruturação regional. In.: PIACENTI, C. A.; FERRERA DE LIMA, J. (Orgs.) **Análise Regional: Metodologias e Indicadores**. Curitiba, PR: Camões, 2012.
- FERRERA DE LIMA, J.; EBERHARDT, P. H. de C. Mesorregião Grande Fronteira do Mercosul: perfil locacional do desenvolvimento regional. **Revista Redes**, Santa Cruz do Sul, v. 15, n. 2, p. 134 – 151, maio/ago. 2010.
- INSTITUTO DE PESQUISA ECONÔMICA APLICADA - IPEA. **Caracterização e tendências da rede urbana do Brasil: desenvolvimento regional e estruturação da rede urbana**. Brasília: IPEA, v.3, 2001. 127 p.
- INSTITUTO PARANAENSE DE DESENVOLVIMENTO ECONÔMICO E SOCIAL - IPARDES. **Base de Dados do Estado – BDEweb**. Disponível em: <<http://www.ipardes.gov.br/imp/index.php>>. Acesso em: 07 jul. 2016.
- LOPES, A. S. O espaço econômico. In: COSTA, J. S. (coord.). **Compêndio de economia regional**. Coimbra: APDR, 2002.
- MARSHALL, A. **Princípios de economia**: tratado introdutório. 3ª ed., v. 1-2, São Paulo: Nova Cultura, 1988.
- MINISTÉRIO DO TRABALHO E EMPREGO - MTE. **Dados da RAIS/CAGED**. Disponível em: <<http://sgt.caged.gov.br/>>. Acesso em: 12 abril. 2016.
- PERREIRA, S. M.; FERRERA DE LIMA, J. Atratividade e Polarização nas Mesorregiões do Estado do Paraná. **Revista Ciências Sociais em Perspectiva**, v. 7, nº 13, 2008. Disponível em: <<http://e-revista.unioeste.br/index.php/ccsaemperspectiva/issue/view/264/showToc>>. Acesso em: 07 jun. 2016.
- PERROUX, F. O Conceito de pólo de crescimento. In.: SCHWARTZMAN, J. (Org.). **Economia Regional: textos escolhidos**. CEDEPLAR/CETREDE-MINTER, 1977.
- PIFFER, M. Apontamentos sobre a base econômica da região Oeste do Paraná. In: CASSIMIRO FILHO, F. & SHIKIDA, P. F. A. (Orgs.) **Agronegócio e Desenvolvimento regional**. p. 57-84. EDUNIOESTE: Cascavel, 1999.
- POLÈSE, M. **Economia urbana e regional: lógica espacial das transformações econômicas**. Coimbra; APDR, 1998.
- SANTOS, M. **Economia espacial**. 2. ed. São Paulo: Edusp, 2003.

SOUZA, N. J. Conceito e aplicação da teoria da base econômica. **Revista Perspectiva Econômica**. São Leopoldo, v. X, n. 25, p. 117-130, março 1980.

_____. Desenvolvimento Polarizado e Desequilíbrios Regionais no Brasil. IN: **Análise Econômica**, ano 11, n. 19 p. 29-59, mar.1993