


Ruta De Avistamiento *Punta Caribana*



SENNOVA
Sistema de Investigación,
Desarrollo Tecnológico e Innovación



Complejo Tecnológico Agroindustrial, Pecuario y Turístico
SENA – Regional Antioquia

www.sena.edu.co
<http://urabasena.blogspot.com.co/>



Sena comunica



@SENAAntioquiaOficial

www.sena.edu.co





SERVICIO NACIONAL DE APRENDIZAJE - SENA

Complejo Tecnológico Agroindustrial, Pecuario y Turístico Apartadó - Urabá

Red de Conocimiento Sectorial:
Hotelería y Turismo

Autores:

Rocío Del Carmen Guerrero Pinedo
Lucy Liliana Pernet Ospina
Estebana María Santacruz Sanmartín
Néstor Sánchez Támara

Elkin Humberto Granada Jiménez

Subdirector Complejo Tecnológico Agroindustrial, Pecuario y Turístico

Revisión técnica:

Nohora Margarita Amado Lemus
Oficina de comunicaciones

Ruta de avistamiento Punta Caribana
Playa Bobalito, vereda Lechugal,
municipio de Necoclí



Esta obra está bajo una [Licencia Creative Commons Atribución-NoComercial-CompartirIgual 4.0 Internacional](https://creativecommons.org/licenses/by-nc-sa/4.0/).

Ruta de avistamiento

Punta Caribana

ISBN Digital: 978-958-15-0428-2

Carlos Mario Estrada

Director General SENA

Emilio Eliécer Navia Zúñiga

Coordinador del Sistema de Investigación, Desarrollo Tecnológico e Innovación SENNOVA

Juan Felipe Rendón Ochoa

Director Regional Antioquia

Elkin Humberto Granada Jiménez

Subdirector Complejo Tecnológico Agroindustrial Pecuario y Turístico

Mauricio Valencia Galvis

Líder SENNOVA

Red de conocimiento sectorial:

Hotelería y Turismo

Complejo Tecnológico Agroindustrial,

Pecuario y Turístico

Apartadó - Urabá

Autores

Rocío del Carmen Guerrero Pinedo

Lucy Liliana Pernet Ospina

Estebana María Santacruz Sanmartín

Nohora Margarita Amado Lemus

Lina María Sánchez Cardozo

Comité Editorial

Diseño y diagramación

José Daniel Rivera Arrubla

Reservados todos los derechos. Prohibida su reproducción parcial o total, salvo con fines educativos.

El contenido de éste documento informativo corresponde a los autores y no implica una posición institucional del SENA



SENNOVA

Sistema de Investigación,
Desarrollo Tecnológico e Innovación



Índice

1.	Presentación	5
2.	Ruta de avistamiento Punta Caribana	6
3.	Asociación ACAETUR	7
3.1.	¿Quiénes somos?	
3.2.	Objetivos	
3.3.	Valores corporativos	
3.4.	Nuestra historia	
3.5.	Guías locales	
4.	Ubicación geográfica de la playa el Bobalito en la vereda Lechugal	8
5.	Recorrido inicial	9
	<i>“Caminando te contamos nuestra historia”</i>	
6.	<i>“Recorrido guiado en la plataforma de avistamiento de tortugas marinas”</i>	10
	<i>Bienvenida</i>	
7.	Actividades de conservación y preservación	11
	<i>¡Yo quiero ser voluntario!</i>	
8.	Ruta # 1 Cerro del Águila <i>“caminata ecológica”</i>	12
9.	Ruta # 2 Recorrido guiado <i>“Ciénagas Marimonda y Salado”</i>	13
10.	Ruta # 3 Estuario natural <i>“Ensenada de Rionegro”</i>	14
11.	Ruta # 4 Volcán de lodo <i>“Madre Selva”</i>	15
12.	Gastronomía local	16
13.	Recomendaciones	17
14.	Especificaciones del paquete	18
15.	Agradecimientos	19
16.	Bibliografía	20



Presentación


La propuesta ecoturística, ruta de avistamiento Punta Caribana, es el resultado de los procesos de investigación del Complejo Tecnológico Agroindustrial, Pecuario y Turístico – SENA Urabá, en el marco de la convocatoria Colciencias ideas para el cambio del proyecto *Plataforma de avistamiento para tortugas en la playa Bobalito, Lechugal, Necoclí – Antioquia, utilizando iluminación especial y energía alternativa: propuesta de manejo y conservación*

De igual forma, se enmarca en la línea turismo proyectada por el grupo de profesionales que hacen parte del Sistema de Prospectiva, Vigilancia e Inteligencia Organizacional - PREVIOS - del SENA Urabá, en concordancia con la dinámica del sector, el desarrollo de la subregión y la apuesta de la línea estratégica Turismo en la mesa de Productividad y Competitividad para Urabá. Producto de la investigación realizada por el equipo de

diseño y producción textual en turismo surge la propuesta ecoturística de la ruta de avistamiento Punta Caribana, que les presentamos en este documento.

Finalmente, los invitamos a realizar un mágico recorrido a través de su contenido y de las imágenes que conectan con la naturaleza y las actividades a desarrollar.

Elkin Humberto Granada Jiménez
Subdirector
Complejo Tecnológico Agroindustrial, Pecuario y Turístico



Fuente: SENA



Ruta de avistamiento Punta Caribana

Proteger, conservar y preservar son los principios rectores de nuestra **ruta de avistamiento Punta Caribana**.

Conoce, aprende y disfruta de la encantadora magia que ofrece la playa Bobalito, Vereda Lechugal, Necoclí – Antioquia.

- Caminando te contamos nuestra historia
- Recorrido guiado en la Plataforma de Avistamiento de Tortugas Marinas
- Actividades de conservación y preservación

Caminatas ecológicas:

- Cerro del Águila
- Recorrido guiado Ciénaga Marimonda
- Ensenada de Rionegro Estuario Natural
- Volcán de Lodo Madre Selva



Fuente: Sánchez, N., 2016



Asociación ACAETUR

¿Quiénes somos?

La Asociación de Conservación Ambiental y Ecoturismo – ACAETUR, es una organización jurídica sin ánimo de lucro, que procura dar solución a las necesidades de protección de los recursos naturales marinos y silvestres de su zona de influencia.

Objetivos

Trabajar por la conservación de las tortugas marinas, de la fauna silvestre y de la flora.
Realizar el monitoreo de tortugas.
Brindar los conocimientos previos a los turistas y visitantes de la región para conocer el avistamiento de las especies.

Valores corporativos

Respeto
Compromiso
Responsabilidad
Trabajo en Equipo
Solidaridad y
Sentido de Pertenencia

Nuestra Historia

Antes del año 2010, los habitantes de la vereda Lechugal éramos depredadores de las tortugas marinas. A raíz de la iniciativa del señor Orlando Mórelo Quintana, luego de ver cuatro cabezas de tortugas tiradas en la playa, se inicia un proceso de sensibilización para la protección y conservación de todas las especies de este territorio. En este proceso intervino la corporación autónoma regional para el Urabá CORPOURABÁ, la especialista en tortugas Lilian Barreto - Directora de la Fundación Conservación Ambiente Colombia, quien dio las primeras orientaciones sobre cómo manejar las tortugas; a posteriori gestionó con Naciones Unidas, la capacitación de tres (3) monitores en Tortugeros, Costa Rica y posteriormente el SENA con la construcción de la plataforma de avistamiento, y otras organizaciones que han apoyado ésta iniciativa formando lo que es ACAETUR

Guías locales

Nit: 900589804 – 4
Néstor Sánchez Támara: 3135250476
Orlando Morelo Quintana: 3148427811
Bernardo Montes Sevilla: 3128550379
Emiro González Saavedra: 3145412714

Ubicación geográfica de la playa Bobalito,

En la vereda Lechugal del municipio de Necoclí Antioquia

La playa Bobalito está a 4 km de la vereda Lechugal; ubicada al norte del municipio de Necoclí, en el departamento de Antioquia, a una distancia de 14,5 Km aproximadamente. Se puede llegar a esta vereda por tierra o por agua. Dentro de sus actividades económicas se destacan la ganadería, la pesca y la agricultura. Sus principales recursos naturales son:

Ciénagas Marimonda y Salado, Ensenada de Rionegro; declarados Distrito Regional de Manejo Integrado (DRMI).

Adicionalmente, cuenta con un paisaje maravilloso en el Cerro del Águila y una de las playas más hermosas del litoral costero que posee Necoclí, en donde actualmente desovan 4 especies de tortugas marinas.



Ruta A: Acceso terrestre

A la vereda Lechugal se puede llegar por este medio, tomando la empresa de transporte COOTRANSNEC, ubicada en La calle principal salida a Arboletes.

Teléfono: 821 52 61

Horarios de salida: 6:30 a.m. y 2:30 p.m .

Vehículo: Campero

Ruta B: Acceso marítimo

Saliendo del muelle turístico Inversiones turísticas Marín Carrascal, ubicado en la playa Pescador; se accede contratando de manera particular hasta la playa Bobalito.

Teléfono: 315 687 4284

Horarios de salida: Preferiblemente en la mañana.

Transporte tipo: Lancha o yate.



Recorrido inicial

“Caminando te contamos nuestra historia”

Tiempo estimado: 1.5 horas

Dificultad del recorrido: Leve

Distancia: 4 km

Ecosistema: Bosque húmedo tropical y extensos humedales en los potreros de las fincas, en donde se podrán observar varias especies de flora y fauna, en especial los monos aulladores.



“Recorrido guiado en la plataforma de avistamiento de tortugas marinas”

Tiempo estimado: 1 hora

Tipo de actividad: Académica

Normas de seguridad y convivencia

Churumbaco: Bebida típica de bienvenida



Fuente: Pulgarín, H., 2016



Fuente: SENA

Fuente: SENA

“Actividades de conservación y preservación”

¡Yo quiero ser voluntario!

Dentro de las actividades que podrá desarrollar el turista/visitante/voluntario... se encuentran:

1. Jornadas de limpieza y monitoreo de las playas.

Con más de 17 kilómetros de litoral costero las actividades de limpieza y monitoreo de playas extensa y ardua, por esto el programa de voluntariado prepara y acompaña a los turistas apasionados por el trabajo cooperativo y solidario en todas las actividades que demandan la protección y la conservación del ecosistema y las especies que en él habitan.

2. Monitoreo de nidos en temporada de desove.

- Diligenciamiento de la bitácora de campo
 - Marcación de tortugas
 - Toma de medidas biométricas
 - Seguimiento de nidos
 - Conteo de huevos
 - Liberación de Neonatos
 - Exhumación de nidos
 - Documentación de procesos
- Nota: Todas estas actividades depende de la temporada de colación y desove.*

3. Arborización de especies nativas.

4. Recolección de Hicaco y Popocho (según la temporada)



Fuente: SENA



Fuente: SENA

Fuente: SENA

Ruta # 1

Cerro del Águila

Caminata Ecológica

Tiempo estimado: 1.5 horas

Dificultad del recorrido: Moderado

Distancia: 3 km

Ecosistemas: Litoral costero y bosque húmedo tropical, donde se podrán contemplar diversas especies de fauna y flora y, la exuberante panorámica de la playa.

Terreno elevado que bordea el golfo de Urabá, desde 10 kilómetros al norte de Turbo hasta los alrededores de Necoclí - Antioquia



Ruta # 2

Recorrido guiado

“Ciénagas de La Marimonda y El Salado”

Opción A “Cicloturismo”

Tiempo estimado: 1.5 horas

(Playa Bobalito- entrada Ciénaga)

Transporte: Bicicletas convencionales

Dificultad del recorrido: Moderado, carretera destapada

Distancia: 8 km

Ecosistemas: Bosque húmedo tropical

Opción B “CAMINATA ECOLÓGICA”

Tiempo estimado: 3 horas

(Playa Bobalito- entrada ciénaga)

Modalidad: Recorridos por la Naturaleza

Dificultad del recorrido: Moderado, carretera destapada

Distancia: 8 km

Ecosistemas: Bosque húmedo tropical



Fuente: SENA

La Marimonda es una extensa Ciénaga, todo un tesoro con grandes espejos naturales de agua dulce y exuberante vegetación; en cuanto al Salado, surte el sistema de acueducto del Municipio y ambos hacen parte de la reserva biológica



Fuente: SENA



Fuente: SENA



Fuente: SENA

Ruta # 3

Estuario natural “Ensenada de Rionegro”

Ruta marítima

Tiempo estimado: 1 hora

Transporte: Lancha o Yate

Dificultad del recorrido: Moderado

Ecosistemas: Marino y estuario natural


Recorrido: Salida en lancha desde el muelle turístico de Necoclí hasta el estuario marino costero de la ensenada de Rionegro.



Fuente: SENA

La Ensenada de Rionegro, en Punta Arenas; al extremo norte del Golfo de Urabá, es el principal estuario natural e incubadora de peces en la región, donde se encuentran sábalos, meros, pargos, entre otros y, si se está de suerte, se tiene la oportunidad de avistar manatíes; especie en vía de extinción. También encontramos el ecosistema de manglares circundantes, que sirve como refugio de cientos de aves migratorias como tijeretas, gaviotas y pelícanos, convirtiéndola en una reserva natural que, permite además, el aprovechamiento en el turismo científico.

Está conformada por aproximadamente 270 hectáreas de manglar que forman laberintos naturales. Lugar ideal para los amantes de la naturaleza, donde se puede observar y disfrutar de paisajes únicos y avistamiento de aves migratorias.



Fuente: SENA

Ruta # 4

Volcán de lodo “Madre Selva”

“Recorridos por la naturaleza”

Tiempo estimado: 3 horas (Playa Bobalito - predio del volcán)

Modalidad: Caminata ecológica

Dificultad del recorrido: Moderado, carretera destapada

Distancia: 8 km

Ecosistemas: Bosque húmedo tropical

Restricciones: Acceso solo en verano



Gastronomía local

PLATOS TÍPICOS Y AUTÓCTONOS DE LA REGIÓN

DESAYUNO TRADICIONAL	Huevo criollo revueltos
	Patacón de Papocho
	Chocolate
DESAYUNO TÍPICO	Papocho asado al carbón
	Queso enseretado y/o amasado
	Mantequilla o atolla Buey
	Café con leche

ALMUERZO TÍPICO CRIOLLO	Gallina criolla guisada en leche de coco y/o Sudado de gallina criolla y/o Sancocho de gallina
	Arroz pilado

CENA TÍPICA DE MAR	Pescados de la región: guisado o frito
	Jurel – Robalo – Sierra – Sábalo – Macaco – Pargo – Chino
	Patacón de Papocho
	Ensalada de verduras

JUGOS NATURALES DE LA REGION

Chicha autóctona CHURUMBACO


- ❖ Papocho maduro
- ❖ Plátano maduro
- ❖ Piña
- ❖ Maíz
- ❖ Mongo biche y
- ❖ Panela

1. Limonada de panela
2. Jugo de mango
3. Carambolo
4. Maracuyá
5. Guanábana
6. Ciruela criolla

DULCE DE HICACO



Fuente: SENA



Fuente: SENA



Fuente: SENA

Recomendaciones

1. Firmar el acuerdo de compromisos y buena conducta establecidos por la asociación.
2. Recordar que este paraíso es para prácticas Eco turísticas o turismo de naturaleza; proteger es nuestra razón de ser
3. Que la única huella sean las marcas de tus zapatos
4. Equipaje ligero; tipo morral preferiblemente.
5. Calzado cómodo (deportivo y playero)
6. Usar gorra
7. Bloqueador solar y repelente para insectos sin cfcs
8. Cámara y linterna con luz infrarroja
9. Ropa Impermeable
10. Termo para hidratación
11. No ingerir bebidas alcohólicas y sustancias alucinógenas
12. Prohibido el maltrato, pesca o caza de cualquier especie protegida del entorno
13. No realizar actividades de quema de cualquier material inflamable
14. Evitar realizar las rutas sin el acompañamiento del guía local
15. Tener prudencia al ingresar al mar (zona de corrientes marinas)
16. Abstenerse de cualquier comportamiento que perturbe o altere la dinámica del ecosistema



Especificaciones del paquete

1. Recepción en la vereda Lechugal
2. Servicio de alojamiento rural
3. Acomodación múltiple en camarote
4. Zona de camping
5. Zona de hamacas
6. Baño compartido
7. Alimentación completa, gastronomía típica
8. Servicios de guías locales permanentes
9. Rutas de avistamiento, según tiempo de estadía del turista
10. Los precios varían de acuerdo a las especificaciones de cada paquete.
11. La capacidad máxima para grupos con estadía es de 10 personas y por pasadías es de 25 personas máximo.



Fuente: SENA

No incluye

1. Transporte intermunicipal
2. Seguro médico
3. Comida a la carta
4. Dotación para avistamiento de las especies
5. Otras especificaciones no descritas



Agradecimientos

Jairo León Lopera Noreña

Coordinador Académico CTAPT "In Memoriam"

Carlos Alberto Álvarez Moreno

Coordinador Académico CTAPT

Luz Elena Patiño Orozco

Instructor Grado 20

Santiago Zapata Castillo

Instructor Grado 15

Josè Romaldo Mosquera Giraldo

Instructor Grado 16

Hoover Alexander Quintero Avalos

Gestor de Calidad

Mónica Obregón Barrios

Magister en Ciencias Agrarias con énfasis en Plantaciones Tropicales

Wilson Urrutia Mosquera

Instructor – Red de Actividad Física, Recreación y Deportes

Hernán de Jesús Pulgarin Arcila

instructor CTAPT

Johana Guerra Campo

Instructora programa SER CTAPT

Néstor Sánchez Támara

Miembro ACAETUR

Orlando Mórelo Quintana

Miembro ACAETUR

Bernardo Montes Sevilla

Miembro ACAETUR

Emiro González Saavedra

Miembro ACAETUR

Comunidad Vereda Lechugal municipio de Necoclí



Referencias Bibliográficas

Alcaldía Municipal de Necoclí.

(2016) Plan de desarrollo municipal 2016-2019 “Por un buen gobierno”.

Recuperado de: <http://www.necocli-antioquia.gov.co/Transparencia/Planeacion-GestionyControl/Plan%20de%20desarrollo%20Municipal%20Por%20un%20buen%20Gobierno.pdf>

Bassotti, G., Ceballos-Lascuráin, H., Zapata, P., Crosby, A., Amézola, M., Ramírez, R. (2012). Capítulo 1. Introducción. En Diagnóstico Turismo de Naturaleza en Colombia (p. 1-907) Colombia: T&L Europraxis. Avia Export. Recuperado de:

<https://www.ptp.com.co/CMSPages/GetFile.aspx?guid=56e56497-881d-41f6-b23c-4df2d0685f6b>

Bayly N (2016): Cruzando el Caribe - Construyendo la capacidad para el ecoturismo en el Darién y Urabá. v2.0. Asociación Selva. Dataset/Occurrence. <http://doi.org/10.15472/7okxxe>

Corporación Para El Desarrollo Sostenible Del Urabá CORPOURABA. (2017). Auto de iniciativa de trámite No 200-03-50-01-0114—2017 por el cual se declara iniciada una actuación administrativa ambiental. República de Colombia Corporación para el desarrollo sostenible del Urabá. Recuperado de: <http://corpouraba.gov.co/wp-content/uploads/2017/04/114-17-AUTO-INICIA-TRAM-EXP-055-17.pdf>

Corporación Para El Desarrollo Sostenible Del Urabá CORPOURABA. (2016). R-PG-03: Plan De Acción Institucional 2016 2019 Versión 6 Corpourabá. Recuperado de: http://corpouraba.gov.co/sites/default/files/pai_2016-2019_revisado.pdf

Corporación Para El Desarrollo Sostenible Del Urabá CORPOURABA. (2018).R-PG-06: Informe de Gestión año 2017 Versión 6 TRD: 300-08-01-01-0056-2018. Recuperado de: <http://corpouraba.gov.co/wp-content/uploads/INFORME-DE-GESTION-2017-2.pdf>



Referencias Bibliográficas

Departamento Nacional de Planeación. (2016). Política Nacional de Desarrollo Productivo CONPES 3866. Recuperado de: <https://colaboracion.dnp.gov.co/CDT/Conpes/Econ%C3%B3micos/3866.pdf>

Fauna Darien. (2014). Marimonda y Lechugal. Recuperado de: <http://www.fauнадarien.co/sitios-de-observacion/marimonda/>

Gallego, M., Lizcano, A., Muñoz, P. A. (2013). Estudio de prefactibilidad para la creación y puesta en marcha de una empresa operadora de turismo de naturaleza en Urabá (Trabajo de grado presentado como requisito para optar al título de Magister en Administración). Universidad EAFIT, Medellín. Recuperado de: https://repository.eafit.edu.co/bitstream/handle/10784/1334/GallegoMoscoco_Laura_2013.pdf?sequence=1&isAllowed=y

Ospina, G. (20 DE JULIO DE 2015). Hallago de tortuga golfina en Necoclí es de importancia mundial: Corpourabá. El Colombiano. Recuperado de: <http://www.elcolombiano.com/antioquia/tortuga-golfina-es-una-nueva-especie-que-llego-a-necocli-XH2339808>

Ramirezparis, X. C, Sepúlveda, A.J. (2013). El Turismo De Naturaleza: Opción Para El Desarrollo Socioeconómico Y Cultural Del Circuito Cúcuta, Chinácota, Bochalema Y Durania En El Departamento Norte De Santander, Colombia. Revista de investigación en administración e ingeniería. 1 (1). p. 9-23. Recuperado de: <http://service.udes.edu.co/revistas/index.php/ai-bi/article/view/0101/el%20turismo%20de%20naturaleza.pdf>

Servicio Nacional de Aprendizaje SENA. (2017, Agosto 16). Con éxito se realizó foro “Manejo y conservación de tortugas marinas en Necoclí: Una oportunidad ecoturística” [Web log post]. Recuperado de: <http://urabasena.blogspot.com/2017/08/con-exito-se-realizo-foro-manejo-y.html>

Villamizar Barahona, P. (2017). Turismo y paz: una apuesta para el desarrollo en la región de Urabá-Darién. OPERA, (20), 107-127. <https://doi.org/10.18601/16578651.n20.06>



Ruta De Avistamiento
Punta Caribana

Complejo Tecnológico Agroindustrial, Pecuario y Turístico
Apartadó - Urabá

Ruta De Avistamiento *Punta Caribana*

SENA - Regional Antioquia



ISBN: 978-958-15-0427-5



9 789581 504275



Sena comunica



@SENAntioquiaOficial

www.sena.edu.co