

ARCHÉOLOGIE
DE LA FRANCE
INFORMATIONS

ADLFI. Archéologie de la France - Informations

une revue Gallia
Bretagne | 2009

RD777 – Aménagement entre Vitré et la RN157

n°351090011

Laurent Juhel



Édition électronique

URL : <http://journals.openedition.org/adlfi/3648>

ISSN : 2114-0502

Éditeur

Ministère de la culture

Référence électronique

Laurent Juhel, « RD777 – Aménagement entre Vitré et la RN157 », *ADLFI. Archéologie de la France - Informations* [En ligne], Bretagne, mis en ligne le 01 mars 2009, consulté le 02 mai 2019. URL : <http://journals.openedition.org/adlfi/3648>

Ce document a été généré automatiquement le 2 mai 2019.

© Ministère de la Culture et de la Communication, CNRS

RD777 – Aménagement entre Vitré et la RN157

n°351090011

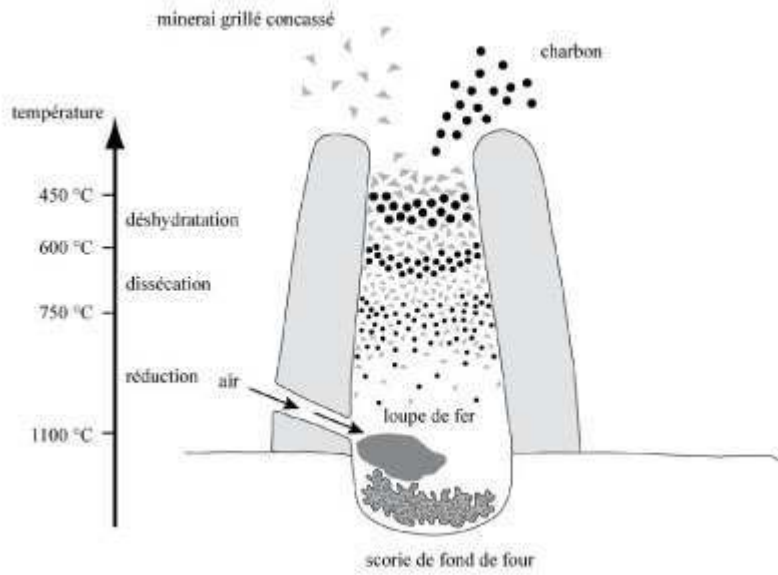
Laurent Juhel

- 1 Un diagnostic archéologique linéaire s'est déroulé préalablement à l'aménagement par le Conseil Général d'Ille-et-Vilaine d'une section de quatre voies entre la voie rapide RN157 et la commune de Vitré, parallèlement à l'actuelle RD777. Les communes concernées par ce tracé routier sont Pocé-les-Bois, Vitré, Étrelles et Torcé. L'aménagement couvre une surface de 218649 m². L'opération a permis l'étude d'un « transect » au travers d'un environnement varié, alternant plateaux, vallons et promontoires, fond de vallée et zone humide. La description archéologique de ce diagnostic linéaire a été segmentée en quatre grands secteurs, qui correspondent à des entités paysagères distinctes :
 - Secteur 1 : le plateau entre *La Fleuriais* et *La Barboterie* ;
 - Secteur 2 : Les vallons et promontoires entre *La Barboterie* et *Le Chemein* ;
 - Secteur 3 : Les versants et le lit majeur de *La Valière* ;
 - Secteur 4 : la zone humide et le ruisseau de *Herveleux*.
- 2 Six sites ont été inventoriés auxquels se rajoutent quelques indices ou structures isolées.

Préhistoire et Protohistoire

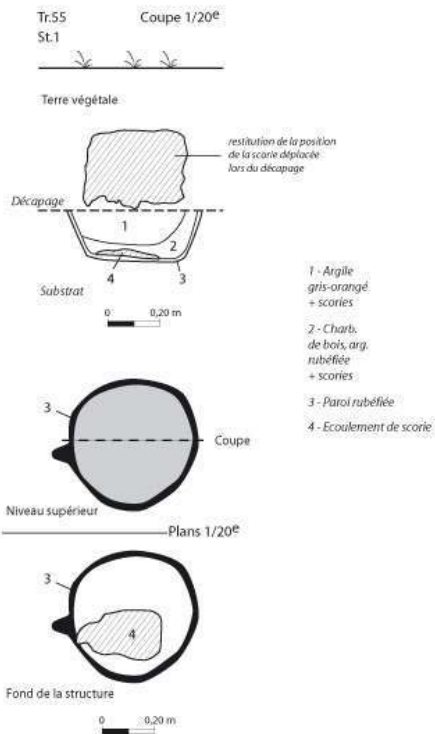
- 3 La Préhistoire ancienne est maigrement documentée par quelques silex découverts dans le fond de vallée de la Valière. Ces objets pourraient être l'ultime témoignage d'une fréquentation épipaléolithique en bordure de paléochenaux parcourant le lit majeur de la Valière.
- 4 La Protohistoire est documentée par les indices d'une occupation laténienne à Étrelles *La Fleuriais*. Un bas fourneau à scorie piégée (fig. 1) à été découvert isolé en bordure de la zone humide du ruisseau du Herveleux (fig. 2). La typologie de cette structure la rattache vraisemblablement à l'âge du Fer.

Fig. 1 – Schéma de fonctionnement d'un bas fourneau à scorie piégée



Crédits : Nolwenn Zaour, Inrap (2009)

Fig. 2 – Plans et coupe du bas fourneau (secteur 1, tranchée 55)

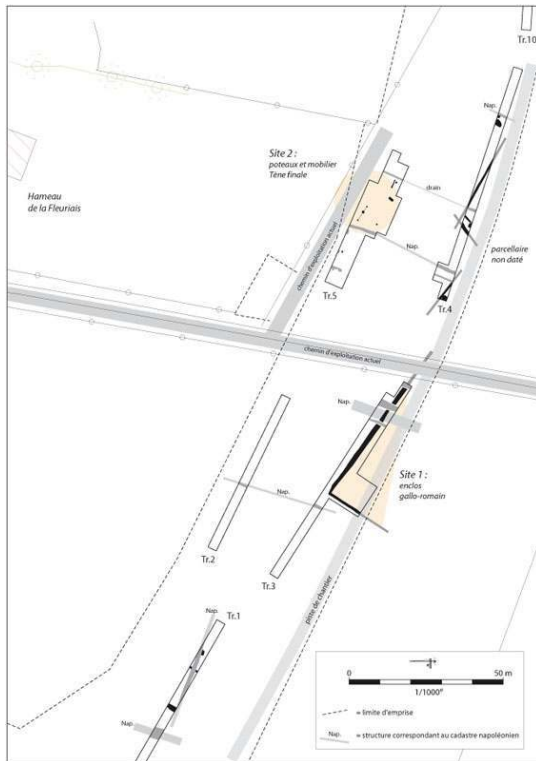


Crédits : Jean-François Villard et Laurent Juhel, Inrap (2009)

Antiquité romaine

- 5 Deux occupations gallo-romaines ont été découvertes en contexte de plateau, sur la commune d'Étrelles, à proximité du hameau de la Fleuriais, et au lieu-dit *Le Chemin*. L'enclos de la Fleuriais a été détruit par la zone industrielle attenante à l'aménagement routier actuel. Le diagnostic a été l'occasion d'observations ultimes sur son angle nord (fig. 3).

Fig. 3 – Plan du secteur de la Fleuriais, et localisation des sites 1 (enclos gallo-romain) et 2 (site La Tène finale)



Crédits : Laurent Juhel, Inrap (2009)

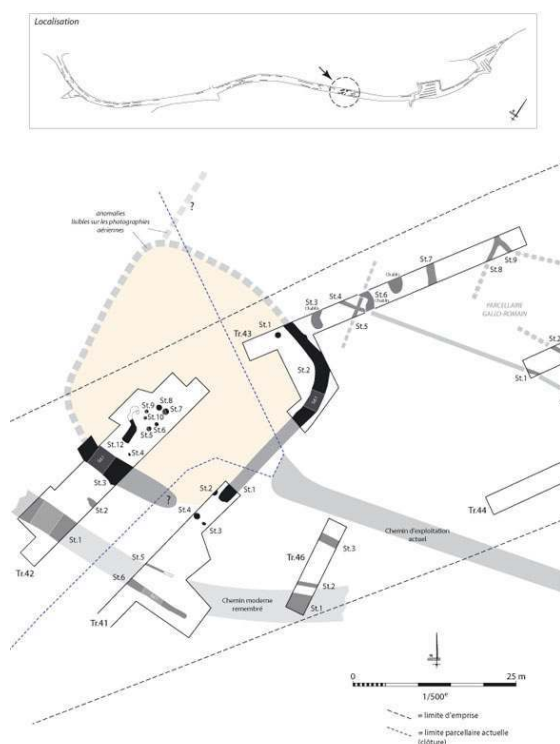
- 6 Le mobilier céramique recueilli dans les fossés place l'occupation durant le règne d'Auguste. La deuxième occupation gallo-romaine découverte à quelques kilomètres de distance consiste en un réseau de fossés parcelaires rapportables au Haut-Empire, mais aucune structure domestique n'a été identifiée dans l'emprise.

Époque médiévale

- 7 L'époque médiévale est représentée par l'enclos d'Étrelles *Le Chemin* (fig. 4). Cet enclos est implanté dans une position topographique significative, sur un promontoire qui domine la vallée qu'empreinte la route actuelle entre Vitré et Janzé. La profondeur maximale du fossé observé dans les sondages est de 1,50 m. Le mobilier recueilli permet de proposer une datation de l'occupation durant le bas Moyen Âge, et un abandon du site au tout début de l'époque moderne. Des structures de nature domestique (poteaux et fossés-silos) ont été découvertes à l'intérieur de l'enclos, et une entrée de ce dernier a pu être localisée au Sud. En contrebas, à proximité de la rivière de la Valière, un groupe de poteaux en

bordure d'un fossé matérialise un petit locus d'occupation, lui aussi rapportable au bas Moyen Âge.

Fig. 4 – Site 4, plan de l'enclos attribué au bas Moyen Âge



Crédits : Jean-François Villard et Laurent Juhel, Inrap (2009)

INDEX

Index chronologique : Antiquité romaine, bas Moyen Âge, Épipaléolithique, Haut-Empire, La Tène, Préhistoire, Protohistoire, Moyen Âge

Index géographique : Bretagne, Ille-et-Vilaine (35), Étrelles (35109), Vitré (35360), Pocé-les-Bois (35229), Torcé (35338)

opération Expertise (EX)

Thèmes : atelier métallurgique, bas-fourneau, céramique gallo-romaine, fosse, fossé, habitat rural, objet métallique, outil, parcellaire, scories

AUTEURS

LAURENT JUHEL

Inrap