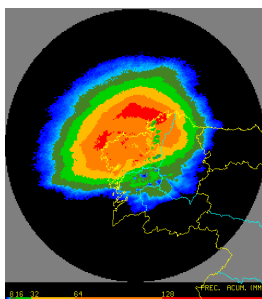


AGOSTO
2015



Agosto pone fin a la racha de meses cálidos.

En la mayor parte de Galicia las temperaturas fueron levemente inferiores a las normales en un mes de agosto que resultó lluvioso en el noroeste y muy seco en el sureste de la Comunidad.

A Coruña, 3 de septiembre de 2015. Aún cuando en la mayor parte de la Comunidad los valores de temperaturas medias resulten normales para la época, el predominio de anomalías negativas, con zonas del litoral occidental donde las medias resultaron inferiores en más de 1 °C a los valores normales, hace que el mes de agosto ponga fin a una sucesión de cuatro meses cálidos en toda Galicia. Las máximas absolutas se aproximaron, aunque sin llegar a alcanzarlos, a 40 °C en el interior: 38.1 °C en Rivadavia y 37.9 en Ourense, en ambos casos el día 20. En Rías Baixas se superaron ampliamente los 30 °C (33.3 en el Aeropuerto de Vigo, 32.2 en Vigo ciudad y Pontevedra y 31.9 en Boiro), y se llegó puntualmente a superar los 35 °C: 35.3 en Vilagarcía, valores alcanzados en todos los casos el día 9. En la costa norte destacar los 29.6 °C alcanzados en Ribadeo el día 5.

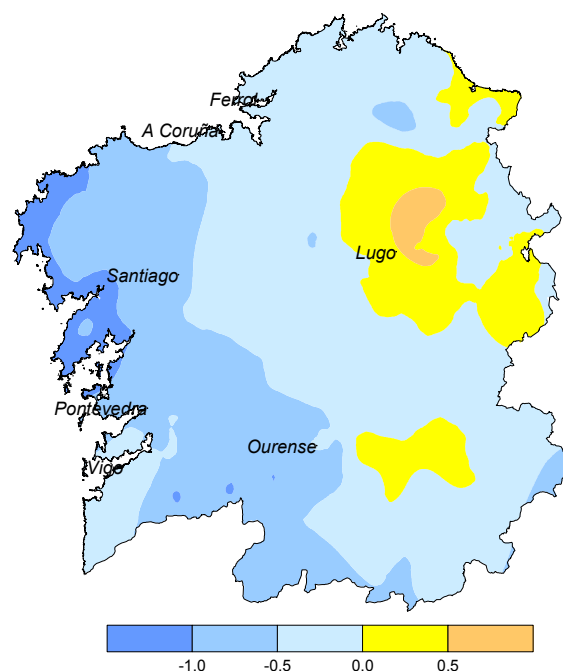


Fig. 1. Anomalías de temperatura. (°C de diferencia con el valor normal 1981-2010).

En lo que se refiere a las precipitaciones hay que destacar el contraste entre el tercio norte y mitad occidental, con áreas en las que las cantidades duplicaron ampliamente los valores medios, con el extremo sur y valle del Miño, con puntos en los que no se llegó a alcanzar el 20% de los valores normales.

Así por ejemplo, en el observatorio de Ourense las cantidades acumuladas en el total del mes, 3.8 litros en 5 días de precipitación apreciable, suponen menos del 20% del promedio, mientras que en el de A Coruña la cantidad acumulada, 97.8 litros en un total de 15 días lo que hace de este agosto el más lluvioso desde 1980 y casi triplica el valor normal del mes. En cuanto a cantidades máximas en 24 horas destaca el día 27, cuando un frente activo dejó lluvias que superaron los 70 l/m² en estaciones del extremo occidental (81.8 l/m² en Rois-Casas do Porto).

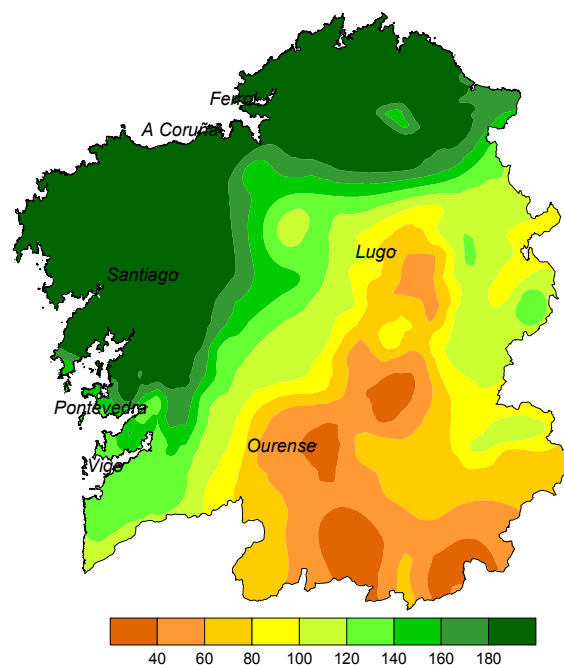


Fig. 2. Anomalías de precipitación (% respecto del valor normal 1981-2010).

Los valores máximos de viento se registraron el día 23. Destacan los 127 km/h registrados en Estaca de Bares, 103 en Fisterra, 84 en Coruña-Aeropuerto y 75 en Ribadeo.

Los datos empleados para elaborar este avance climatológico son provisionales y están sujetos a una posterior validación.

© AEMET: Autorizado el uso de la información y su reproducción citando AEMET como autora de la misma.


Delegación Territorial en Galicia. C/ Canceliña, 8, 15071 A Coruña.

Tel.: 902 531 111 Fax: 981 278 426. Web: www.aemet.es. E-mail: usuariosgal@aemet.es.

AEMet
Agencia Estatal de Meteorología

MINISTERIO
DE AGRICULTURA, ALIMENTACIÓN
Y MEDIO AMBIENTE

GOBIERNO
DE ESPAÑA



AVANCE CLIMATOLÓGICO MENSUAL DE GALICIA