

OCEANO PACÍFICO DEL NORTE.

ISLAS CAROLINAS.

CROQUIS.

DEL PUERTO DE MUTOK

(ISLA PONAPE ó DE LA ASCENSION)

Levantado en 1889 por el Alférez de Navio

D. JOSÉ SUMYER Y GÓMIZ.

Depósito Hidrográfico.

Madrid 1890.

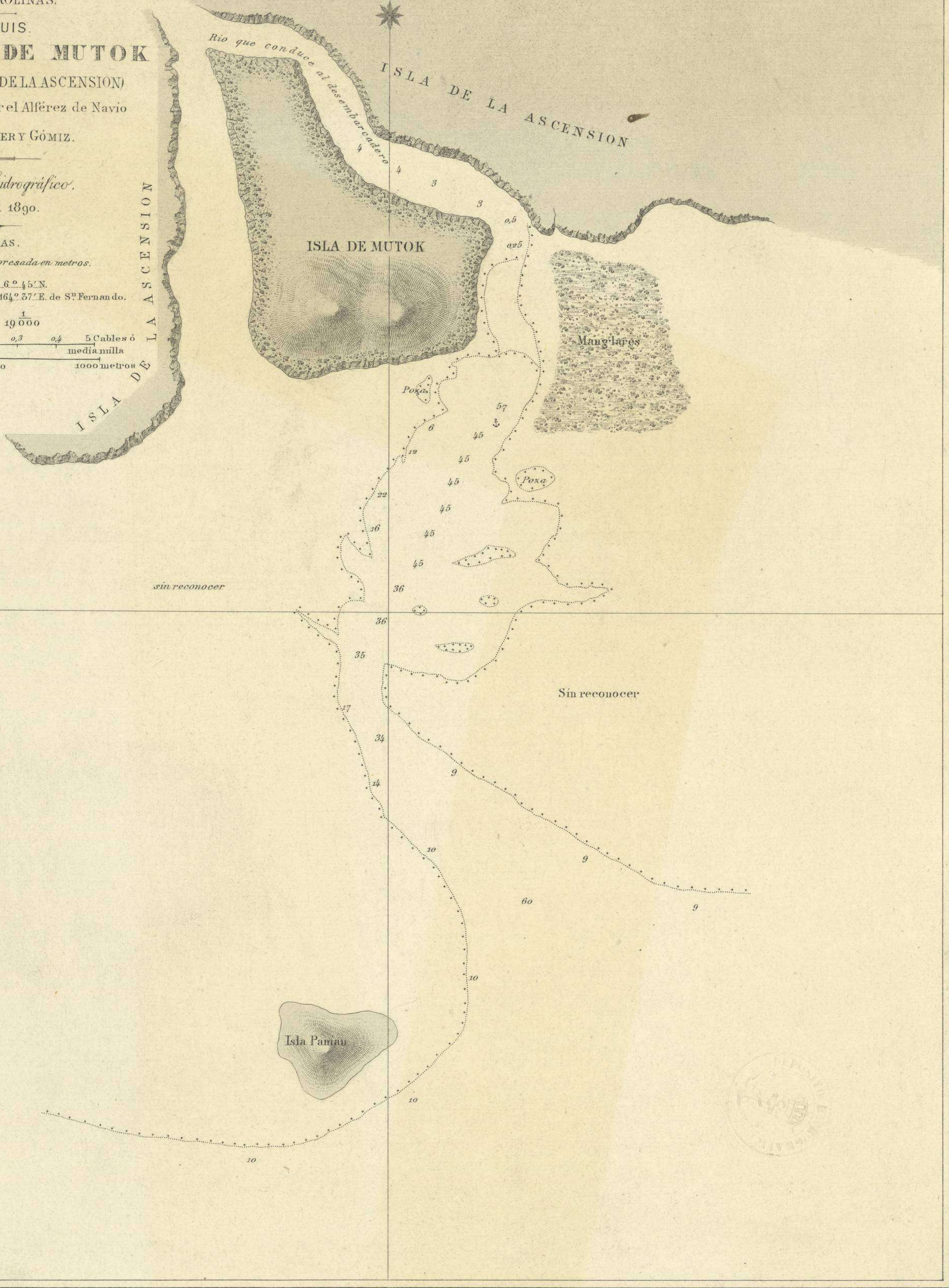
NOTAS.

La sonda está expresada en metros.

Situación de latitud $6^{\circ} 45' N.$
La Isla Paman Longitud $164^{\circ} 57' E.$ de S^o Fernando.

Escala de 19 000

0 0.1 0.2 0.3 0.4 5 Cables ó
media milla
1000 metros



C. Galban lo grabó E. Serra, g.º la letra

PRECIO 1 peseta en Ultramar 1,5 idem



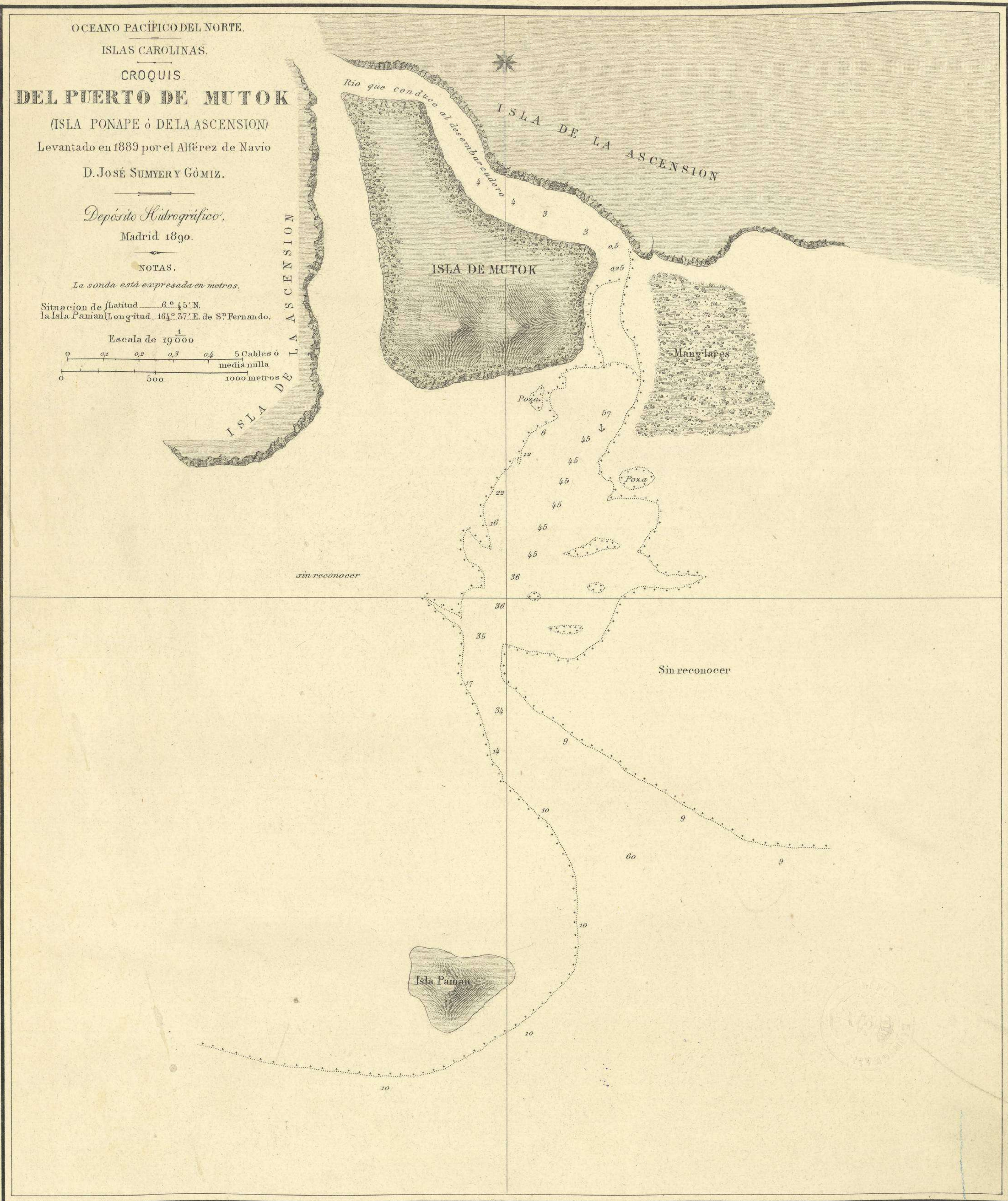
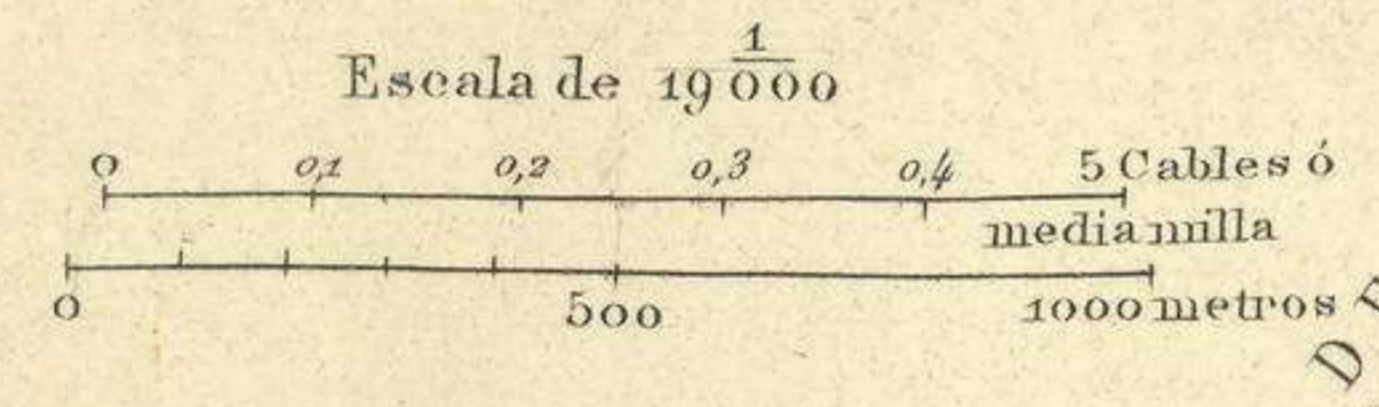
Polinesia - Polinesia.

OCEANO PACÍFICO DEL NORTE.
 ISLAS CAROLINAS.
 CROQUIS.
DEL PUERTO DE MUTOK

(ISLA PONAPE ó DE LA ASCENSION)
 Levantado en 1889 por el Alférez de Navio
 D. JOSÉ SUMYER Y GÓMIZ.

Depósito Hidrográfico.
 Madrid 1890.

NOTAS.
 La sonda está expresada en metros.
 Situación de latitud $6^{\circ} 45' N.$
 la Isla Paniau Longitud $164^{\circ} 37' E.$ de S^o Fernando.



C. Galban lo grabó E. Serra, g^o la letra

PRECIO 1 peseta en Ultramar 1,5 idem

