N.º 1.º

Plano que incluye las Ensenadas y Fondeaderos de Puerto Santo, Hernan Vazquez y Carupano en la Costa de tierra firme de la America Septentrional situado el punto superior del Islote de Puerto Santo en Latitud N.º de 10.º 42' 53" y en Longitud de 8.º 40' 25" al O. del Meridiano del Fuerte S.n Andres en la Isla Trinidad de Barlovento.

Levantado

El año de 1793 por la 2.a Division de Bergantines del Rey Empresa y Alerta al mando del Capitan de Navio de la Marina Real D.n Joaquin Fran.co Fidalgo.

Explicacion del Plano

A. Punto super.or del Islote de Puerto Santo.
B. Morro de idem.
C. Ensenada Occidental de idem.
D. Ensenada Oriental de idem.
E. Morrito Negro.
F. Ensenada de la Casa de la Guardia.
G. Escarpado Negro.
Y. Fronton Rojo.
J. Ensenada de Hernan Vazquez.
K. Rio donde puede hacerse Aguada.
R. Ensenada y Pueblo de Carupano.
M. Ensenada de Guayacan.
N. Ensenada de Salinas
P. Morro de Punta Salinas ó del Farro.

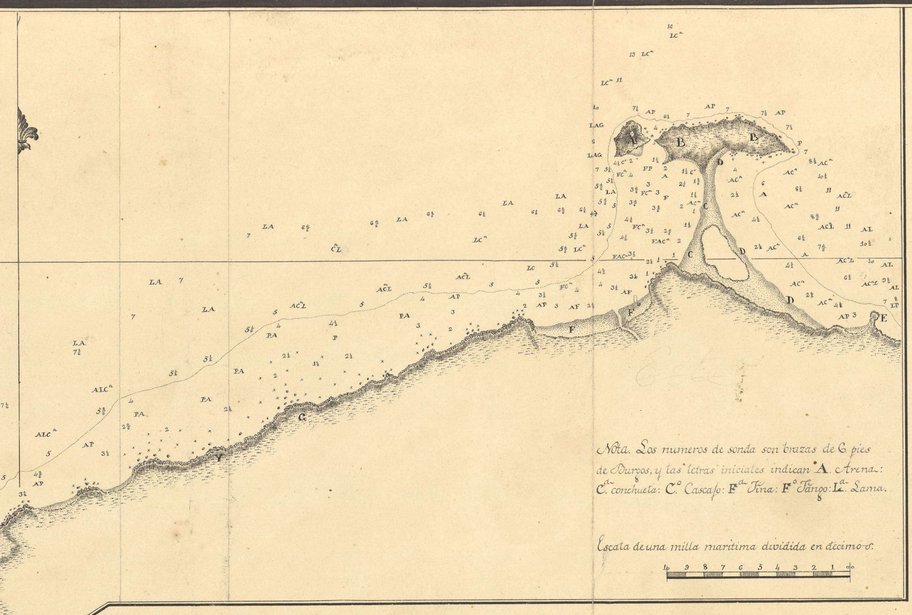

Nota. Los numeros de sonda son brazas de 6 pies de Burgos, y las letras iniciales indican A. Arena: C.a conchuela: C.o Cascajo. F.a Fina. F.o Fango. L.a Lama.

Escala de una milla maritima dividida en decimos.

Plano de la Ensenada de Unare proxima á la punta Occidental del Cabo Tres Puntas por su parte del E. y en la Costa de tierra firme de la America Septentrional: situado el morro ó punta N.te de la Ensenada en Lat.d N. de 10.º 44' 22" y en Long.d de 8.º 13' 12" á Occidente del Meridiano del Fuerte S.n Andr.s de la Isla Trinidad de Barlovento.

Levantado

El año de 1793 por la 2.a Division de Bergantines del Rey Empresa y Alerta al mando del Capitan de Navio de la Marina Real D.n Joaquin Fran.co Fidalgo.

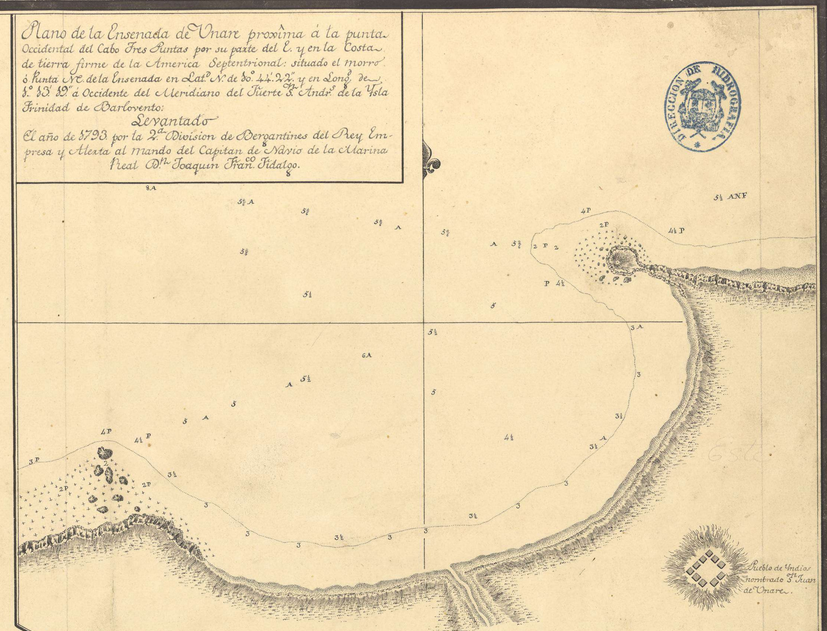

Nota. Los numer.s de sonda son braz.s de á 6 pies de Burg.s, y las letras iniciales indican A. Arena: P. Piedra: ANF Arena Negra Fina.

Escala de dos millas dividida una en decimos.

Pueblo de Vendias Fundado por D.n Juan de Unare.

Plano de la Ensenada de la Esmeralda en la Costa firme de la Amer.ca Septentrional situado el punto super.or A. de su Morro en Lat.d N. de 10.º 38' 17" y en Long.d de 2.º 8' S. al O. del Meridiano del Fuerte S.n Andres en la Isla Trinidad de Barlovento.

Levantado

El año de 1793 por la 2.a Division de Bergantines Empresa y Alerta al mando del Capitan de Navio de la Marina R.l D.n Joaquin Fran.co Fidalgo.

Explicacion.

A. Morro de la Esmeralda.
B. Punta de la Esmeralda.
C. Islotes del Cascabel.
D. Ensenada de Saucedo

Nota

Los numer.s de sonda son braz.s de á 6 pies de Burgos.

Las letras iniciales de la sonda indican A. Arena: FA. Fango y Arena: AC.a Arena y conchuela: AP. Arena y Piedra: LA. Lama Arenosa: LC.a Lama y Conchuela; y LS. Lama Suelta.

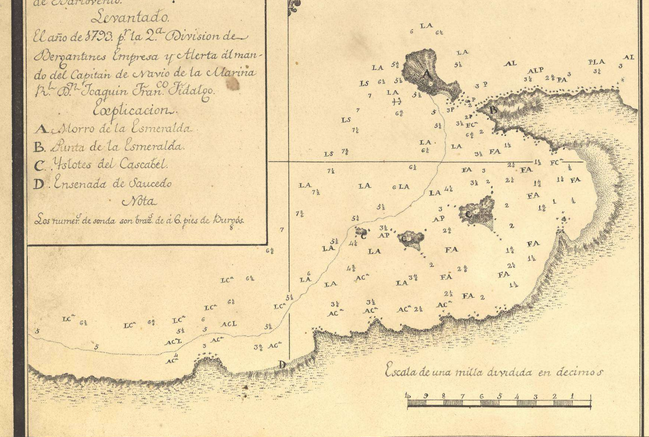

Escala de una milla dividida en decimos

Plano

Del Islote Testigo Grande y de sus Fondeaderos del C.te situado el punto super.or A. de dho. Islote en Lat.d N. de 11.º 22' 23" y en Long.d de 8.º 37' 28" á Occidente del Meridiano del Fuerte S.n Andr.s de la Isla Trinidad de Barlov.to Demora el punto super.or A. del Testigo expresado Respecto á la punta N. del Cabo Tres Puntas al N. 31.º 56' O. del Mierdo y Respecto al Islote de Puerto S.to al N. 4.º 30' 30" E. tambien corregido; dista del primero quarenta y cinco y un decimo millas, y del segundo treinta y nueve millas y seis decimos.

Levantado.

El año de 1793 por la segunda Division de Bergantin.s del Rey Empresa y Alerta al mando del Capitan de Navio de la Marina R.l D.n Joaquin Fran.co Fidalgo.

Nota.

Los numeros de sonda son brazas de á 6 pies de Burgos y las letras iniciales indican A. Arena: C. Cascajo: P. Piedra: CC. Cascajo colorado: AC. Arena y Cascajo: AG. Arena Gruesa: AP. Arena y Piedra: AF. Arena Fangosa; y ACG. Arena y Cascajo Grueso.

Escala de una milla dividida en decimos.

Escala de una milla dividida en decim.s

Plano de las Ensenadas y Fondeadero de Pampatar y Puerto Moreno q.e se hallan en la parte Sl. de la Isla Margarita una de las de Sotavento de la America Septentrional: Situado el Castillo S.t Carlos de Pampatar en Lat.d N. de 10.º 59' S. y en Long.d de 2.º 58' 58" á Occidente del Meridiano del Fuerte S.n Andres de la Isla Trinidad de Barlovento.

Levantado.

El año de 1793 por la segunda Division de Bergantines del Rey Empresa y Alerta al mando del Capitan de Navio de la Marina R.l D.n Joaquin Fran.co Fidalgo.

Explicacion del Plano.

A. Castillo de S.t Carlos. B. Ciud.d de Pampatar.
C. Castillo y Punta de la Caranta.
D. Punta del Bergantin.
E. Punta de la Ballena: la mas E. de la Isla.
F. Ensenada de Pampatar.
G. Ensenada de Puerto Moreno.
H. El Morro y Punta de Puerto Moreno.
Y. Islote Blanco.

Nota. Los numeros de la sonda son braz.s de 6 pies de Burg.s y las letras iniciales indican A. Arena: P. Piedra: C. Cascajo: CC. Cascajo y Conchuela: CM. Cascajo menudo: ACL. Arena Limos.a: AP. Arena y Piedra.

Joaquin Fran.co Fidalgo

Manuel del Castillo y Armenta