


1. Puerto de la Soledad.....
2. Bahía del Oeste.....
3. Estrecho de San J. de Dios y Vol. Grande.....
4. Bahía de S. Carlos en dho Estrecho.....
5. Bahía de Diamante y Erandalla.....
6. Bahía Chica.....
7. Entrada 1ª de la Bah. de la cruzada p. donde en-
tra la Bah. de S. N. S. P. N. E.....
8. Entrada de Roca donde encubo.
fundada dha Bah. de la Cruzada.....
9. Isla de Borbon.....
10. Isla de la Roca de los Ingleses.....
11. Entrada del Puerto de los Ingleses.....
12. Poblacion de los Ingleses.....

13. Sitio donde encubo fundada la Bah. de la Soledad.....
14. Bahía de S. N. S. P. N. E.....
15. Bahía de S. N. S. P. N. E.....
16. Bahía de S. Miguel.....

Nota
 La línea de Puntos que se marca desde la Bahía del O. hasta el Pto. de los Ingleses en la Derrota q. hizo la Bah. de S. N. S. P. N. E. en el mes de N.º de 1762.



Nota
 La línea de Puntos que se el Pueblo de la Soledad y pasaba la Fran. Mexicana de una. la de arora por tierra para el Reconcom.º de ella. y la Línea Negra la q. se traía p. la Tierra?



09119

09119



ESTAS CARTAS Y PLANOS, PROCEDENTES DEL ANTIGUO DEPÓSITO HIDROGRÁFICO, FUERON CATALOGADAS POR EL COMANDANTE Y OFICIALES DE LA CARABELA SANTA MARÍA, DURANTE EL VERANO DE 1929, EN SEVILLA CON MOTIVO DE LA EXPOSICIÓN IBERO-AMERICANA.


XXI-20

SIGNATURA

NÚMERO

φφ 1865

1865



MUSEO NAVAL

1934.


Catalogación de cartas.

INVENTARIO 09119
SIGNATURA III-4

Sig 48-D-12

Cliché n.º 191/67215

16



MUSEO NAVAL

Catalogación de cartas.

1957
1942.

INVENTARIO 1715
SIGNATURA 48-D-12

EXLIII-D-12

Exposición Internacional

*Islas de Falkland o Malvinas.
Patagonia oriental.
Plano relavado*

[Handwritten scribbles]