DOMINGO FONTA

CARTA GEOMETRICA

DE

GALICIA

86

2010 Ministerio de Cultura

MUSEO NAVAL
BIBLIOTECA IMPRESOS

N.º INVENTARIO 5924
Signatura 10186
Fecha de la adq. 14-VII-1958
Precio 800.- ptas.

2010 Ministerio de Cultura

2010 Ministerio de Cultura

CARTA GEOMETRICA

DE GALICIA

Dividida en sus Provincias

de Coruña, Lugo, Orense, Pontevedra; y subdividida en Partidos y Ayuntamientos.

PRESENTADA

EN 1834

A S. M. LA REINA GOBERNADORA

Doña Maria Cristina de Borbon

por su Secretario de Estado y del despacho de lo Interior:

LEVANTADA Y CONSTRUIDA

EN LA ESCALA

DEL CIENMILESIMO

POR EL Dr. D. DOMINGO FONTAN,

Director del Observatorio Astronomico de Madrid, Diputado á Cortes,

Individuo de la Academia de la Historia y de la Sociedad de Geografia de Paris,

Ex-profesor de Matematicas sublimes y de Mecanica industrial en la Ciudad de Santiago.

Grabada bajo la direccion del Autor

EN 1845.

POR L. BOUFFARD

No se grabó la division de los Partidos y Ayuntamientos en razon de su interinidad.

Ferrol

Santiago

Imp.ª de Lemercier

Ecrit par L. Bouffard.

2010 Ministerio de Cultura

10° 2° 30° 40° 30°

Título.

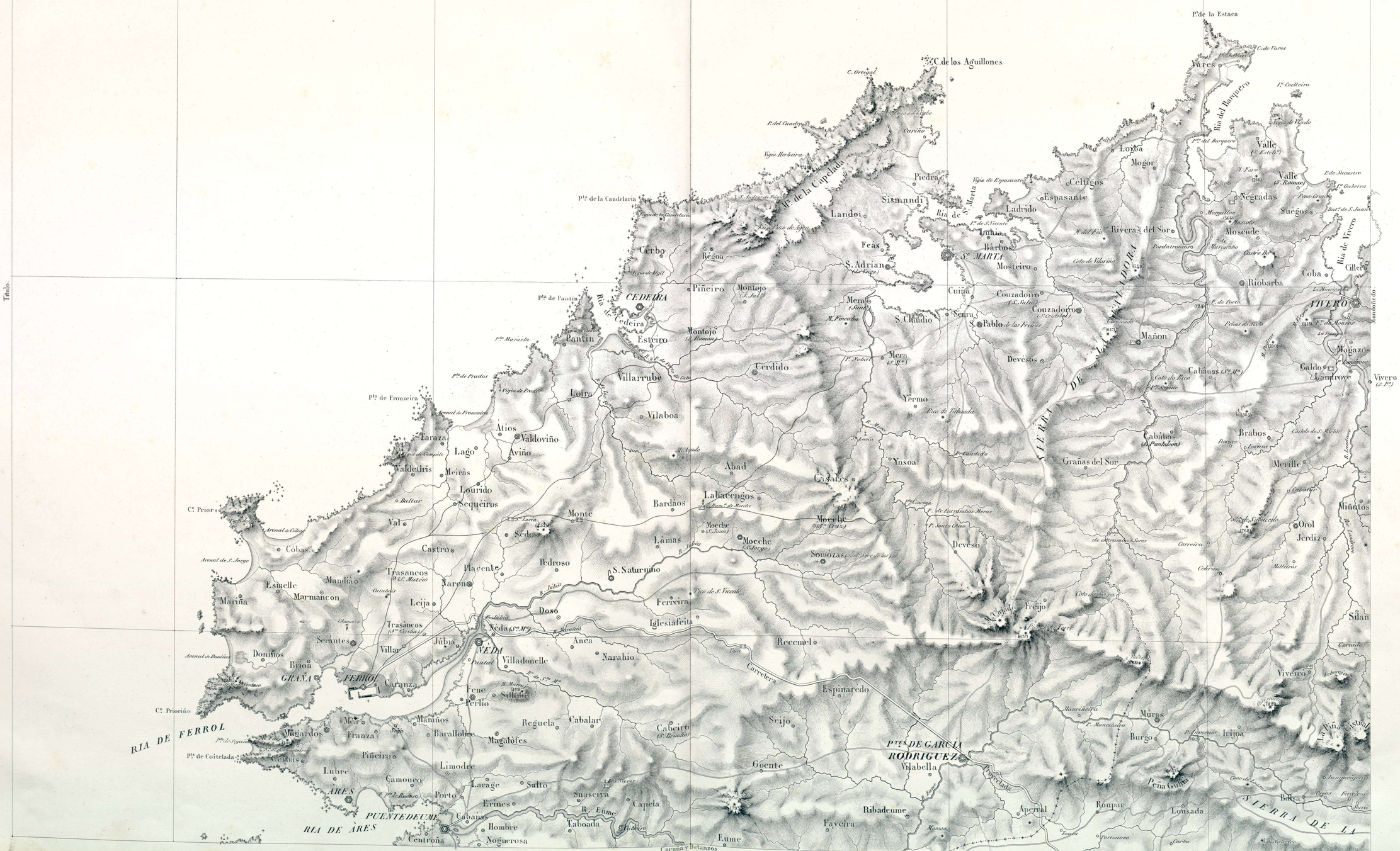

UNION
de las doce hojas de la Carta Geometrica
DE GALICIA
y su triangulacion fundamental.
ESCALA, 800,000

REINO DE PORTUGAL

PROV. DE LA CORUÑA
PROV. DE PONTEVEDRA
PROV. DE LUGO
PROV. D'ORENSE
PROV. DE ZAMORA
PROV. DE LEON
PROV. DE OVIEDO

CORUÑA
SANTIAGO
PONTEVEDRA
LUGO
ORENSE
MONDOÑEDO
FOZ
RIVADEO
CASTROPOL
VILLANUEVA DE LORENZANA
LA VEGA
FIGUERAS
TAPIA
FRANCO
NAVIA
BOAL

Ria de Foz
Ria de Rivadeo
Ria de Navia

SIERRA DE LA CADEBA
SIERRA DEL CAIRO
SIERRA DEL CADRAMON
SIERRA DE CARBA
VALLE DE ORO
VALLE DE LORENZANA
VALLE DE CABALLERIZAS

Ferrol.
Lugo.

SANTIAGO.

Titulo.



2010 Ministerio de Cultura

CORUÑA Y BETANZOS



2010 Ministerio de Cultura

2010 Ministerio de Cultura

PONTEVEDRA.

Gr. por L. Bouffard.

Lith. de Lemercier

2010 Ministerio de Cultura

2010 Ministerio de Cultura

9.

©2010 Ministerio de Cultura

VIGO Y TUI.

Pontevedra

OCCIDENTAL

Signos Convencionales.

- CIUDAD Metropolitana
- id. Episcopal
- id.
- *VILLA*
- Parroquia
- *Lugar*
- *Capital de provincia*
- *id. de partido*
- *id. de ayuntamiento*
- *Colegiata*
- *Manasterio o Priorato*
- *Fortaleza, Torre o Palacio Antiguo*
- *Capilla*
- *Venta*
- *Molino*
- *Herreria*
- *Fundicion*
- *Feria*
- *Baños ó Aguas minerales*
- *Encomienda del orden de Sn. Juan*
- *id. id. de Santiago*
- *Carretera general*
- *id. provincial*
- *Vereda*
- *Puente de piedra*
- *id. de madera*
- *Barca*
- *Limites con Portugal*
- *id. con Zamora, Leon y Asturias*
- *id. entre las Provincias de Galicia*
- *id. de Partidos*
- *id. de Ayuntamientos*
- *Estacion*
- *Carreteras Proyectadas no decididas*
- *Caminos menos frecuentados*

Las alturas sobre el nivel del mar son varas castellanas.

Escala de $\frac{1}{100,000}$.

Leguas de Veintemil Pies divididas en decimos.

Millas de Sesenta en Grado.

Escala en Metros

Gr. por L. Bouffard.

2010 Ministerio de Cultura

Longitud Occidental del Observatorio de S. Fernando

2010 Ministerio de Cultura

MONTEREY.

2010 Ministerio de Cultura

2010 Ministerio de Cultura

2010 Ministerio de Cultura

A-

2019 Ministerio de Cultura

ONTAN

ALICIA

10.186

2010 Ministerio de Cultura