

Puerto Deseado en la Costa Patagonica

Ciudad en la Latitud S de 47. 52, y en la Longitud de 310. 45 *Mer. d. Thenerif*
 En el qual varia la aguja 19. ne. año de 1717.

Los numeros de la Sonda son bras. de 6 p. yngleses cada una, medidas en vaza mar;
 En el sitio donde estan Φ es el fondo Lama Gredosa, y todo lo demas del Puerto es
 arena fina y chinarr

La Vaza mar el dia de la Conyuncion es alas 10 $\frac{1}{4}$ de la mañana, y la Pleamar alas
 4 $\frac{1}{4}$ de la tarde, creiendo el agua en estos dias 4 bras. y en mareas muertas de 2 a 2 $\frac{1}{2}$ bras.


- A. Ysla y cavo de los Reyes.
- B. Punta y Arroyos en Pleamar
- C. Piedra Semifante arna torre para marca del Puerto
- D. Piedra que se descubre ala pleamar
- E. Ysla de Saviotas
- F. Ysla Anegada
- G. Ysla Paganos
- H. Rio de la aguada
- Y. Nacimiento de agua gruesa
- K. Ysla Blanca
- L. Ysla Seca
- M. Ysla del Rio
- N. Rios Secos
- O. Ysla del Rey
- P. Ysla Pinqu
- Q. Ysla de Leoneros Marinos
- R. Punta y Arroyos del N. en la Baja mar.
- S. Ysla que ala Pleamar poco se descubre
- T. Andalus anclado.

Puerto Deseado en la Costa Patagonica

Scala d. 1 2 3 4 5 6 millas

09110





MUSEO NAVAL

Catalogación de cartas. 1934.

INVENTARIO	09110
SIGNATURA	XV-20



MUSEO NAVAL

Catalogación de cartas. 1957.


INVENTARIO	
SIGNATURA	

R-1668
48-A-4

Departamento de Marina
Peruano
1584


48-A-4

Patagonia oriental.
Plano de Puerto Deseado.



Expediente

29/10



ESTAS CARTAS Y PLANOS,
PROCEDENTES DEL ANTIGUO
DEPÓSITO HIDROGRÁFICO,
FUERON CATALOGADAS POR EL
COMANDANTE Y OFICIALES DE
LA CARABELA SANTA MARÍA,
DURANTE EL VERANO DE 1929,
EN SEVILLA CON MOTIVO DE LA
EXPOSICIÓN IBERO - AME-
RICANA.

NÚMERO

SIGNATURA

XVI-70

70

09110

09110
XV-20