

**I CONTRIBUTI DELL'IRES ALLA DEFINIZIONE
DEI NUOVI BACINI PROVINCIALI DELL'IMPIEGO**

(DLS 469/97)

Gruppo di lavoro:

*Luciano Abburrà, Antonino Bova, Fiorenzo Ferlaino, Teresio Gallino, Sylvie
Occelli*

INDICE

Premessa	pag.	3
1. Le articolazioni territoriali di riferimento	"	4
2. Proposte di definizione dei bacini per l'impiego	"	12
3. Osservazioni riepilogative: quale zonizzazione per i bacini per l'impiego in Piemonte?	"	16
Riferimenti bibliografici	"	20
Mappe tematiche		

VERSIONE INTEGRALE di:

Il contributo dell'Ires alla definizione dei Bacini Provinciali per l'Impiego del Piemonte (DLS 469/97)

L' action nous donne l'espace...

Premessa

Con questa citazione iniziava uno degli studi dell'Ires sulle tematiche relative alla definizione di zonizzazioni del territorio (Ires, 1994). Con questa stessa citazione ci sembra opportuno cominciare la presente nota, per ricordare come qualsiasi articolazione territoriale non sia semplicemente il risultato di un'operazione, più o meno sofisticata, di *découpage* amministrativo, ma si accompagni alla definizione dell'insieme di 'azioni' (progetti territoriali, politiche settoriali, funzioni amministrative), che entro (nell'ambito di) quella zonizzazione si devono realizzare.

Questa finalità generale, peraltro, è chiaramente sottesa alla L.142/1992. Lo stesso dibattito che alcuni anni or sono si è aperto in merito alla definizione dell'Area Metropolitana è riconducibile, in fondo, ai problemi sollevati dall'esigenza di fare corrispondere lo 'spazio delle azioni' con 'lo spazio dei luoghi'.

Stabilire tale corrispondenza non è cosa facile. Le difficoltà incontrate nelle esperienze di pianificazione regionale del passato trentennio ne sono un'evidente testimonianza (si veda ad esempio, Ires, 1994).

Ciò non significa che un ripensamento circa finalità e modalità delle connessioni tra 'spazio delle azioni' e 'spazio dei luoghi' sia privo di utilità. Il riordino delle funzioni amministrative che si accompagna agli attuali processi di decentramento istituzionale, la pervasività dei processi di globalizzazione, l'esigenza di ri-creare e di rinnovare i propri riferimenti spazio-territoriali, nelle diverse sfere insediative, l'impatto delle nuove tecnologie di comunicazione, rappresentano alcune sollecitazioni non trascurabili.

Da alcuni anni le questioni della zonizzazione del territorio regionale, sono, nuovamente, al centro dell'attenzione anche in alcune ricerche dell'Ires (Ires, 1991, 1993, 1994, 1995a, 1995b, 1996a, 1996b). Per quanto non sia possibile riproporre in questa sede tutti i risultati di

quegli studi, merita osservare che essi si preoccupano di mettere a fuoco alcune principali domande.

1. *Perché zonizzare.* Come già anticipato più sopra, infatti, qualsiasi definizione di un'articolazione territoriale (sia essa una partizione od un'aggregazione), risponde ad una certa finalità e, pertanto, non è mai avulsa dalle politiche che si intendono attuare.
2. *Come zonizzare.* Si sottolinea come l'importanza di una strategia analitica per la zonizzazione risieda nel predisporre un percorso di analisi ordinato, coerente, non discrezionale, tale da costituire un supporto per la scelta di una zonizzazione.
3. *Chi sono i soggetti della zonizzazione.* Affinchè una zonizzazione sia 'funzionale' alle finalità cui deve rispondere, è importante riconoscere il ruolo dei 'soggetti' (poteri, funzioni, compiti) che, in quella zonizzazione, sono chiamati ad operare. Si raccomanda pertanto che i diversi soggetti della zonizzazione siano coinvolti nel (partecipino al) processo di articolazione territoriale.
4. *Le condizioni della zonizzazione.* Poiché qualsiasi articolazione territoriale si innesta su una realtà socioeconomica, territoriale e culturale preesistente è importante tenere conto di tali preesistenze e, pertanto, utilizzare e valorizzare 'riferimenti' già consolidati.

Posto quanto sopra il presente rapporto ha due principali finalità:

1. confrontare alcune principali articolazioni territoriali del Piemonte funzionali alla definizione dei bacini provinciali per l'impiego;
2. formulare alcune proposte di zonizzazione per la definizione dei bacini suddetti.

1. Le articolazioni territoriali di riferimento

Come ampiamente documentato in un recente lavoro dell'Ires (Ires, 1995a), in Piemonte esistono circa 80 zonizzazioni che ne articolano il territorio con diverse soluzioni di continuità. E' parso pertanto ragionevole prendere in esame alcune delle articolazioni territoriali esistenti che potrebbero costituire un punto di partenza utile per l'individuazione dei bacini provinciali per l'impiego, tenuto conto dei criteri previsti (auspicati) dal DLS 469/97 e cioè:

1. il rispetto dei confini provinciali
2. l'individuazione di bacini spaziali con utenza non inferiore a 100 mila abitanti (fatte salve motivate esigenze socio-geografiche).

A prescindere dalle province, la scelta delle articolazioni territoriali da prendere in esame è stata effettuata tenendo conto di due considerazioni generali:

1. il fatto che le articolazioni territoriali fossero finalizzate, fin dalla loro concezione originaria, a gestire aspetti e problemi comunque connessi alla domanda e/o all'offerta di lavoro;
2. l'opportunità che le articolazioni stesse costituissero (o, comunque, avessero già costituito in passato) un qualche riferimento, anche nell'ambito della pianificazione regionale.

Le articolazioni territoriali considerate sono:

1. le aree programma, costituite da 19 zone. Derivate dai vecchi comprensori, esse hanno costituito un riferimento per l'organizzazione dei trasporti;
2. le unità locali dei servizi, costituite da 22 zone, di cui le prime 4 relative a Torino. Derivate da un accorpamento delle 76 ULS; esse rappresentano un riferimento prossimo anche per l'articolazione territoriale dei distretti scolastici;
3. i sistemi locali del lavoro Istat-Irpet, costituiti da 50 zone, ottenuti a partire da un'analisi dei flussi della mobilità sistematica casa-lavoro al 1991;
4. i distretti industriali definiti dal decreto 21 aprile 1993;
5. le sezioni circoscrizionali per l'impiego, costituite da 49 zone, definite a suo tempo, a livello nazionale dal Ministero del Lavoro.

Ad esclusione dei sistemi locali del lavoro Istat-Irpet, tutte le altre articolazioni hanno una qualche legittimazione amministrativo-istituzionale. La considerazione della zonizzazione Istat-Irpet, al 1991, si motiva, oltre che per l'interesse degli aspetti metodologici, per il fatto che, essendo stata applicata a tutto il territorio nazionale, offre elementi di confrontabilità con altre situazioni regionali e consente di individuare l'eventuale presenza di spill-over rispetto ai confini regionali. La stessa zonizzazione Istat-Irpet, al 1981, peraltro, ha costituito il riferimento prescritto dalla legge per la definizione dei distretti industriali. A proposito di questi ultimi merita ricordare che essi non articolano il territorio regionale in modo esaustivo (solo il 40% dei comuni sono inclusi nei distretti). Da questo punto di vista, essendo un sottoinsieme (e non una partizione) del territorio regionale, non sono omogenei rispetto alle altre articolazioni territoriali che invece ricomprendono tutto il territorio regionale.

Non è superfluo tenere presente che la definizione dei sistemi locali del lavoro Istat-Irpet al 1981 ed al 1991, è stata effettuata utilizzando una stessa metodologia, applicata ai flussi casa-lavoro relativi alle due epoche. Mentre al 1981 il Piemonte risultava articolato in 87 zone, al 1991 il numero di zone scende a 50. Tale riduzione riflette le trasformazioni prodottesi nella struttura della mobilità sistematica fra il 1981 ed il 1991, caratterizzate da un aumento della mobilità inter-comunale e da un ampliamento del raggio medio di spostamento. Esse indicano

come i mutamenti della realtà socioeconomica vadano nella direzione di un ampliamento della dimensione dei bacini spaziali dell'impiego. I processi di redistribuzione spaziale delle attività avvenuti in Piemonte negli anni '80, ed il peso crescente che vanno assumendo le attività terziarie rispetto a quelle industriali, costituiscono, come discusso anche in alcuni lavori dell'Ires (Ires, 1996a e 1996b), alcuni dei principali determinanti delle trasformazioni suddette.

L'analisi delle articolazioni territoriali suddette fa riferimento a due principali tipi di grandezze:

1. grandezze di stock, rappresentate dalla popolazione residente, dagli attivi e dagli addetti al 1991; trattasi di grandezze fondamentali per valutare la consistenza dimensionale delle aree (dei bacini spaziali) delle diverse aggregazioni territoriali;
2. grandezze di flusso, rappresentate dalla mobilità sistematica casa-lavoro, (fra comuni), al 1991; trattasi di grandezze importanti per analizzare le relazioni (spaziali) che intercorrono tra domanda ed offerta di lavoro. Quanto più numerosi sono i flussi casa-lavoro che avendo origine in un'area si esauriscono entro i confini dell'area, ovvero risultano 'autocontenuti' rispetto all'area, tanto maggiore risulta la disponibilità di lavoro nell'area per la popolazione residente.

Sulla base delle grandezze suddette, gli 'indicatori' fondamentali che verranno utilizzati nell'analisi sono:

1. la popolazione residente in ciascuna zona;
2. il tasso di autocontenimento della mobilità casa-lavoro, rispetto alla popolazione attiva in ciascuna zona (rapporto tra flussi interni e livello degli attivi nella zona). E' l'indicatore forse più significativo per valutare il grado di autosufficienza di un'area relativamente all'offerta ed alla domanda di lavoro: quanto più i valori dell'indice sono elevati, infatti, tanto più l'offerta di lavoro che risiede nell'area risponde alla domanda di lavoro ivi espressa.

Anche se ad essi non verrà fatto esplicito riferimento nell'esposizione che segue, sono stati predisposti altri indicatori, riportati nelle tabelle relative a ciascuna articolazione territoriale, utili per eventuali approfondimenti conoscitivi delle diverse zonizzazioni. Gli indicatori predisposti sono:

1. il tasso di attività (rapporto tra popolazione attiva e popolazione residente);
2. l'indice di polarità (rapporto tra flussi entranti e flussi uscenti; esprime il grado di attrazione relativa di un'area);

3. il tasso lordo di mobilità rispetto alla popolazione attiva ed agli addetti (mette in relazione la mobilità sistematica con i livelli di offerta e di domanda di lavoro esistenti in un'area);
4. il tasso di autocontenimento rispetto agli addetti (rapporto tra flussi interni ed addetti). E' l'analogo del precedente tasso di autocontenimento, visto dal punto di vista dei posti di lavoro. Quanto più l'indice è elevato, tanto più la domanda di lavoro espressa dalla struttura economico-produttiva dell'area trova risposta nella forza lavoro residente nell'area ;
5. il tasso di autocontenimento rispetto alla mobilità generata (rapporto tra flussi interni e totale dei flussi uscenti).

Nel seguito, dapprima si delinea un profilo sintetico delle articolazioni territoriali considerate e, successivamente, ci si sofferma su un loro confronto.

Le province, Tab.1, Graf.1

Non inaspettatamente, Torino, la provincia più estesa e sociodemograficamente più grande, risulta anche la provincia nella quale il grado di autocontenimento è il più elevato, dal punto di vista degli attivi (quasi l'80%), degli addetti (oltre il 90%), nonché della mobilità (quasi il 99%). Pur essendo la più piccola, Verbania, non è la provincia con il livello di autocontenimento meno elevato. Tale primato, infatti, appartiene ad Asti, provincia che risulta pertanto la più aperta in termini di interscambi con le altre province (il tasso di autocontenimento rispetto agli attivi supera di poco il 55%). Unitamente a Torino, le province di Novara e di Alessandria, presentano valori più elevati sia dell'indice di polarità sia della quota di autocontenimento rispetto alla mobilità.

Dopo Torino, Biella è la provincia dove l'indice di autocontenimento rispetto agli attivi è più alto.

Con riferimento alla mobilità, merita ricordare, che, nonostante le trasformazioni avvenute nella mobilità sistematica del Piemonte nello scorso decennio (aumento dei flussi di spostamento fra comuni, ampliamento del raggio di pendolarità), i flussi inter-provinciali continuano a costituire una quota assai modesta, rispetto alla mobilità complessivamente attivata dalle province che, dunque, si esaurisce quasi completamente al loro interno.

Le aree programma (19 zone), Tab.2, Tav.1

(Solo in un caso, fra le aree di Verbania e di Novara, il confine provinciale non viene rispettato)

La dimensione zonale media è di circa 226 mila abitanti. Le aree più grandi, dopo Torino (con oltre 1.700 mila abitanti), sono quelle di Novara (330 mila abitanti) e di Alessandria (290 mila abitanti). Quattro aree, Borgosesia, Casale Monferrato, Acqui Terme e Nizza Monferrato hanno meno di 100 mila abitanti.

Il tasso zonale medio di autocontenimento della mobilità, rispetto alla popolazione attiva è di circa il 63% (a fronte del 69% delle province)

Per quattro aree, Biella, Torino, Alessandria e Cuneo detto tasso supera il 70%. Solo per Nizza Monferrato, Ciriè e Susa è inferiore al 50%.

*Le unità locali dei servizi (Torino+ 18 zone), Tab.3, Tav.2
(solo per alcune aree, quelle di Asti, Vercelli, Novara, Biella e Verbania, i confini delle aree non coincidono con quelli delle province).*

Le differenze maggiormente significative rispetto all'articolazione secondo aree programma riguardano:

1. l'articolazione dell'ambito metropolitano, che prevede l'enucleazione del capoluogo regionale (che a sua volta è suddiviso in 4 'quadranti') sul quale si attestano 4 delle 6 zone secondo le quali è articolato il territorio della provincia torinese;
2. la non articolazione della provincia di Asti.

Considerando Torino in termini aggregati (Torino è suddivisa in 4), la dimensione zonale media è uguale a quella delle aree programma (circa 226 mila abitanti). Le aree più grandi, dopo Torino sono quelle di Rivoli (336 mila abitanti), Novara (300 mila abitanti) e di Moncalieri (280 mila abitanti). Solo un'area, quella di Mondovì, non raggiunge i 100 mila abitanti

Il valore medio del tasso zonale di autocontenimento della mobilità, rispetto alla popolazione attiva è di circa il 61% (di poco inferiore a quello delle aree programma e delle province). Per due sole aree Biella e Cuneo detto tasso di supera il 70%. I valori meno elevati (inferiori al 50%) si registrano nelle aree con attestamento su Torino (Rivoli, Ciriè, Settimo Torinese e Moncalieri).

I sistemi locali del lavoro Istat-Irpet (50 zone), Tab.4, Tav.3

I confini provinciali non sono quasi mai rispettati. Alcuni comuni piemontesi appartengono a sistemi locali extra-regionali. Al fine del presente lavoro sono stati attribuiti ai sistemi locali piemontesi geograficamente contigui. Tali comuni sono:

1. *Carema, Quincinetto, Settimo Vittone e Tavagnasco che appartengono al sistema locale di Pont Saint Martin (Valle d'Aosta) e che sono stati attribuiti al sistema locale di Ivrea;*
2. *Briga Alta, appartenente al sistema locale di San Remo (Liguria), Alto e Craprauna appartenenti al sistema locale di Albenga (Liguria) che sono stati attribuiti al sistema locale di Ceva;*
3. *Camerana, Gottasecca, Monesiglio, appartenenti al sistema locale di Cairo Montenotte (Liguria) che sono stati attribuiti al sistema locale di Cortemilia;*
4. *Saliceto, Mombaldone, Merana e Spigno Monferrato, appartenenti al sistema locale di Cairo Montenotte (Liguria) e Pareto, appartenente al sistema locale di Masone (Liguria), che sono stati attribuiti al sistema locale di Acqui;*
5. *Castelletto Sopra Ticino, appartenente al sistema locale di Sesto Calende (Lombardia) che è stato attribuito al sistema locale di Oleggio;*
6. *Dernice, Fabrica Curone, Gremiasco, Montacuto, San Sebastiano Curone, appartenenti al sistema locale di Varzi (Lombardia) e Pozzol Groppo, appartenente al sistema locale di Voghera (Lombardia) che sono stati attribuiti al sistema locale di Tortona*

Merita ricordare che la metodologia utilizzata nella definizione di tale zonizzazione adotta come criterio principale quello dell'autocontenimento. Non sorprende, pertanto, che in questa zonizzazione il valore medio dell'autocontenimento (56%) sia solo di poco inferiore a quello delle aree programma (63%), anche se il numero di queste ultime è meno della metà di quello dei sistemi locali del lavoro.

L'elevata numerosità delle zone si accompagna ad una significativa variabilità delle dimensioni demografiche. Escludendo Torino (che concentra oltre 1,5 milioni di abitanti) si passa da zone con circa 150 mila abitanti ed oltre (Novara, Ivrea, Alessandria e Cuneo) a zone con meno di 10 mila (Crodo, Santa Maria Maggiore, Bene Vagienna, Cannobbio, Gavi e Bardonecchia).

Come già detto, il tasso zonale medio di autocontenimento della mobilità, rispetto alla popolazione attiva è di circa il 56% (a fronte del 61% delle unità locali dei servizi, del 63% delle aree programma e del 69% delle province)

I valori più elevati (superiori al 70%) si registrano nelle aree di Torino, Biella, Alessandria, Alba e Cuneo. Valori particolarmente bassi (inferiori al 40%), si osservano a Cannobbio, Santa Maria Maggiore, Barge, Cerrina Monferrato e Gavi.

I distretti industriali (25 zone), Tab.5, Tav.4

(Oltre a non ricoprire tutto il territorio regionale, alcuni distretti sono a scavalco dei confini provinciali).

Come già introdotto, solo il 40% dei comuni del Piemonte è interessata da questa articolazione territoriale. Apprezzabilmente meno elevata è la quota relativa di popolazione e di addetti insediata nei distretti (26 e 24 %, rispettivamente).

Alla marcata specializzazione produttiva delle zone, si accompagna un'elevata variabilità della dimensione demografica: si va infatti dai 4 mila abitanti del distretto di Sanfront agli oltre 270 mila del distretto di Pianezza-Pinerolo.

Il tasso zonale medio di autocontenimento supera di poco il 50%, valore il meno elevato tra tutte le articolazioni territoriali prese in esame. Ciò trova elementi di spiegazione nel fatto che, come già fatto osservare, i distretti fanno riferimento ad un'articolazione zonale, quella in sistemi locali del lavoro Istat-Irpet al 1981, che non tiene conto delle trasformazioni intervenute nella struttura socioeconomica e spaziale del Piemonte fra il 1981 ed il 1991

Solo per un distretto, quello di Biella il valore di autocontenimento supera il 70%. Il valore meno elevato (30%) si verifica nel distretto di Tollegno.

*Le sezioni circoscrizionali per l'impiego (49 zone), Tab.6, Tav.5
(La zonizzazione attuale rispetta i confini provinciali).*

Anche per questa zonizzazione, l'elevata numerosità delle zone comporta un'apprezzabile variabilità delle dimensioni demografiche, che tuttavia risulta meno marcata di quella dei sistemi locali. Escludendo Torino, che in questa zonizzazione comprende il solo comune (962 mila abitanti) si passa da zone con oltre 100 mila abitanti (Novara, Asti, Rivoli, Alessandria, Moncalieri, Pinerolo, Biella, Orbassano e Ciriè) a zone con meno di 20 mila (Gattinara, Villanova d'Asti e Canelli).

Il tasso zonale medio di autocontenimento è di oltre il 54% (di poco inferiore a quello dei sistemi locali 56%).

In nessuna zona il tasso di autocontenimento supera il 70%. Valori particolarmente poco elevati (inferiori al 40%) si registrano nelle aree di Venaria, Rivoli, Moncalieri, Settimo Torinese, Caluso e Villanova d'Asti.

Sulla base dell'analisi condotta si possono avanzare le seguenti considerazioni.

1. In primo luogo emerge chiaramente come numerosità ed estensione spaziale delle zone influenzino in modo significativo sia la consistenza sociodemografica delle aree sia il loro grado di autocontenimento. In generale, infatti, al crescere del numero delle zone non solo

diminuisce la dimensione media delle zone ma tale diminuzione tende ad accompagnarsi anche ad una riduzione del livello di autocontenimento (aumentano cioè gli interscambi fra le zone). Ciò è particolarmente evidente, ad esempio, passando dall'articolazione secondo province a quella secondo aree programma. Tale regola peraltro non è sempre verificata, poiché è condizionata dalla forma e dall'estensione delle zone individuate in una certa articolazione spaziale, nonché dal grado di interdipendenza spazio-funzionale esistente fra le zone stesse. E' questo il caso, come visto, dei sistemi locali Istat-Irpet i quali, pur avendo un numero di zone addirittura doppio rispetto a quella delle aree programma e delle unità locali dei servizi, presentano un valore medio dell'autocontenimento di poco inferiore a queste.

2. In secondo luogo, dal punto di vista della consistenza demografica, emerge una notevole variabilità fra le diverse zonizzazioni. Se per le articolazioni territoriali con 19 zone (le aree programma e le unità locali dei servizi) la dimensione media (escludendo le zone interessate dal capoluogo regionale) è compresa tra 140 e 180 mila abitanti, per quelle con 50 zone (i sistemi dei locali Istat-Irpet, le sezioni circoscrizionali per l'impegno), nonché per i distretti industriali, tale dimensione media scende a meno di 70 mila.
3. In terzo luogo, per tutte le zonizzazioni si pone il problema della collocazione del capoluogo regionale. Qualora lo si tratti insieme alla sua area complementare, come ad esempio nel caso delle aree programma o dei sistemi locali del lavoro Istat-Irpet, il peso sociodemografico della zona Torinese (oltre 1.500.000 di abitanti) diventa eccessivo, rispetto alle altre aree sub-regionali. Qualora, invece, lo si consideri a sè stante, come nelle articolazioni secondo unità locali dei servizi e sezioni circoscrizionali per l'impiego, occorre accettare il fatto che le zone metropolitane abbiano (in conseguenza dell'elevato livello di interscambio con Torino) un valore del tasso di autocontenimento relativamente poco elevato (e comunque apprezzabilmente inferiore a quello delle altre sub-aree della regione).
4. Infine, per quasi tutte le articolazioni territoriali considerate, emergono, seppur in diversa misura, alcune incoerenze con i confini provinciali. Tali problemi sono particolarmente accentuati per i sistemi locali del lavoro Istat-Irpet e per i distretti industriali; lo sono, in misura meno marcata, per le unità locali dei servizi; si pongono, esclusivamente in relazione alle nuove province, per le aree programma. Solo le sezioni circoscrizionali dell'impiego rispettano i confini delle province.

I bacini spaziali di influenza dei poli delle aree programma

Ad integrazione dell'analisi condotta è utile evidenziare il ruolo di alcuni centri regionali relativamente alla loro 'influenza' sui comuni circostanti, in termini della loro capacità di attrarre i flussi di mobilità. Un tale approfondimento, peraltro, può fornire alcune indicazioni complementari per la localizzazione degli 'sportelli' di servizi che dovrebbero essere resi disponibili in ciascun bacino.

I centri considerati sono i poli delle 19 aree programma. I bacini spaziali (ovvero l'area complementare al polo) sono definiti in relazione ad una misura del grado di dipendenza dei comuni dal polo. Diversamente che nello studio dell'Ires sulla struttura spaziale della regione (Ires, 1996a, Ires, 1996b), ove tale dipendenza era definita sulla base del flusso massimo diretto verso il polo, in questo caso, tale dipendenza dipende dal peso relativo che il flusso diretto verso il polo assume rispetto al totale dei flussi uscenti da ciascun comune.

I bacini spaziali di influenza dei 19 centri sono mostrati nella Tav.6, ove sono evidenziati inoltre i confini delle aree programma e delle province.

Viene riconfermata, ancora una volta, la considerevole capacità attrattiva esercitata dal capoluogo metropolitano, il cui bacino spaziale va ben oltre i confini della rispettiva area programma, includendo diversi comuni dell'astigiano oltreché la stessa città di Asti.

Ad esclusione del bacino di Torino ed eccetto alcune 'sfrangiature', in particolare per il bacino di Asti che ingloba alcuni comuni dell'area di Nizza Monferrato, e per il bacino di Alessandria che include alcuni comuni dell'area di Acqui Terme (nonché la città stessa), i bacini spaziali dei diversi poli sono tutti contenuti entro i confini delle rispettive aree programma.

Assai modesti, soprattutto se confrontati, con i bacini degli altri capoluoghi di area programma, risultano i bacini di Susa, Ciriè, Pinerolo, Saluzzo e Nizza Monferrato.

2. Proposte di definizione dei bacini per l'impiego

Il confronto fra alcune principali zonizzazioni esistenti del territorio regionale indica come, rispetto a criteri generali relativi al rispetto dei confini provinciali, al grado di consolidamento istituzionale della zonizzazione e al livello di 'autocontenimento' della mobilità casa-lavoro, l'articolazione secondo le 49 sezioni circoscrizionali per l'impiego risulti quella 'migliore'. Tale valutazione si motiva, non solo per evidenti ragioni istituzionali: da 10 anni è l'articolazione territoriale di riferimento per il mercato del lavoro regionale. Dall'analisi

precedente essa risulta anche l'articolazione territoriale che, aderendo ai motivi sostanziali della zonizzazione, meglio consente di soddisfare i criteri di legge.

Essa, pertanto, può essere considerata un riferimento di base per la formulazione di proposte di definizione dei bacini per l'impiego secondo i criteri previsti dal DLS 469/97, senza precludere la considerazione di altri riferimenti possibili: da quelli istituzionali a quelli sostanziali di natura socio-economica e spaziale.

Le proposte elaborate sono le seguenti. Per agevolare la riconoscibilità dei bacini individuati nelle diverse proposte, sono stati mantenuti i nomi di tutte le sezioni originarie.

- a. La prima, *proposta A*, è un semplice accorpamento delle sezioni esistenti, volto ad individuare bacini la cui consistenza demografica si avvicini il più possibile alla soglia dei 100 mila abitanti indicata dalla legge. L'accorpamento è stato effettuato, ovviamente, nell'ambito di ciascuna provincia. I bacini risultanti sono 33, (Tab.7, Tav.7). Escludendo il bacino di Torino, la dimensione media dei bacini è di circa 104 mila abitanti. La dimensione massima si verifica per il bacino di Novara-Oleggio con oltre 204 mila abitanti. Due aree, quelle di Borgosesia e di Nizza Monferrato-Canelli non superano i 50 mila abitanti e ben 13 oltre a queste sono inferiori ai 90 mila abitanti. Il tasso di autocontenimento zonale medio è di poco inferiore al 57% (a fronte del 63% delle aree programma e del 56% dei sistemi locali del lavoro Istat-Irpet).
- b. La seconda, *proposta B*, ha le stesse premesse della proposta A, - accorpa cioè le esistenti sezioni circoscrizionali per l'impiego - ma non ne rispetta necessariamente i confini (per avvicinarsi il più possibile alle aree programma). Inoltre, si preoccupa di soddisfare completamente il criterio di legge che prevede la definizione di bacini spaziali di almeno 100 mila abitanti. In questa proposta, pertanto, le province demograficamente più piccole, quelle di Verbania, Biella, Vercelli ed Asti non sono ulteriormente suddivise. I bacini risultanti sono 19, (Tab.8, Tav.8). Escludendo Torino, la dimensione media è di circa 180 mila abitanti. Il bacino più piccolo, quello di Susa ne ha circa 105 mila. Il tasso di autocontenimento zonale medio rispetto alla popolazione attiva raggiunge in questo caso il 60%.
- c. La terza proposta, *proposta C*, ha ancora le stesse premesse della proposta B. Accanto alla considerazione del criterio demografico, affianca quella della morfologia 'spaziale' (accessibilità, distribuzione comunale delle attività socioeconomiche) del territorio

provinciale. Ne consegue che il criterio demografico indicato dalla legge viene qui inteso in senso lato; esso rappresenterebbe, infatti, un indicatore 'sintetico' che testimonia l'esistenza di un mix di opportunità socioeconomiche, sufficientemente ampio e variegato, da consentire l'espletamento delle finalità di legge. Una tale interpretazione suggerisce che l'articolazione spaziale dei bacini sub-provinciali risponda a due requisiti generali:

- è opportuno che i bacini raggiungano una 'massa critica' adeguata, in termini sia di popolazione e di attività economiche cui i servizi vengono offerti, sia di 'scala' a cui le unità d'offerta dei servizi possono essere organizzate; una tale esigenza pertanto consiglia di accorpate sub-aree provinciali sociodemograficamente meno dense e/o periferiche;
- è preferibile che i bacini si innestino su realtà locali che possiedono riferimenti socioeconomici e culturali già consolidati e condivisi (definibili in vario modo in termini di omogeneità, autoreferenzialità, autocontenimento, identità locale, ecc.). Non occorre pertanto che la dimensione demografica dei bacini raggiunga necessariamente la soglia dei 100 mila abitanti. A questo proposito merita ricordare che la stessa legge ammette delle deroghe a tale soglia, qualora specifiche condizioni socioeconomiche e geografiche lo richiedano. Si ritiene comunque opportuno che i bacini soddisfino una dimensione demografica minima di 50 mila abitanti (pari ad 1/2 della soglia prevista dalla legge).

La proposta C porta all'individuazione di 24 zone, (Tab.9, Tav.9). La dimensione media dei bacini, escludendo Torino, è di circa 145 mila abitanti. Due soli bacini, quelli di Borgosesia-Gattinara e di Acqui Terme-Ovada non superano i 70 mila abitanti. Dei rimanenti, solo tre, i bacini di Susa, Chieri e Mondovì-Ceva, sono inferiori ai 100 mila. Il valore medio zonale del tasso di autocontenimento della mobilità rispetto agli attivi si mantiene intorno al 60% (valore analogo a quello che si verifica nella proposta B).

Come nella proposta B, tre *province quelle di Verbania, Biella e Asti* vengono considerate integralmente. Nel caso di Verbania e di Asti, infatti, la dimensione provinciale sembra essere quella che meglio garantisce il raggiungimento di un mix di opportunità socioeconomiche adeguato all'organizzazione di servizi di qualità, evitando possibili rischi di marginalizzazione per alcune sub-aree provinciali. Nel caso di Biella, il territorio provinciale, è da sempre considerato un esempio emblematico di 'sistema locale', per il quale è riconoscibile altresì un'evidente omogeneità del tessuto socioeconomico (si noti che il valore del tasso di autocontenimento raggiunge in questa, come nella proposta B, il valore più elevato). Diversamente che nella proposta B, *la provincia di Vercelli* è stata articolata in due bacini. La particolare forma a 'clessidra inclinata' della provincia, nonché l'esistenza di

marcate differenziazioni nelle caratteristiche territoriali e socioeconomiche fra la parte nord e sud della provincia, possono giustificare l'articolazione in due bacini (i cui valori del tasso di autocontenimento, peraltro, non si discostano in misura significativa da quello relativo all'intera provincia). Al fine di equilibrare i pesi demografici dei due bacini, la sezione intermedia, quella di Gattinara, ha dovuto essere scissa. Sulla base di tale scissione, operata alla luce della struttura della mobilità sistematica per i comuni di tale sezione, i comuni di Gattinara, Lozzolo e Roasio sono stati attribuiti al bacino di Borgosesia; i rimanenti comuni di Arborio, Ghislarengo, Lenta, Rovasenda e San Giacomo Vercellese sono stati inclusi nel bacino di Vercelli. Il bacino a nord, pertanto, è costituito dalla sezione di Borgosesia e dai comuni di Gattinara Lozzolo e Roasio. Quello a sud è formato dall'accorpamento delle sezioni di Vercelli, Santhià e dai rimanenti comuni della sezione di Gattinara.

Come nelle proposte A e B, *la provincia di Novara* è articolata in due bacini: quello di Borgomanero-Arona e quello di Novara-Oleggio formati dall'accorpamento delle sezioni omonime.

Diversamente dalle precedenti proposte che la vedevano suddivisa in 5 bacini (proposta A) e in 2 bacini (proposta B), *la provincia di Alessandria* è articolata in quattro bacini: quello di Alessandria, di Casale Monferrato-Valenza, di Tortona-Novi Ligure e di Acqui Terme-Ovada, costituiti dalle sezioni omonime. Come già indicato, solo il bacino di Acqui Terme-Ovada ha meno di 100 mila abitanti.

Anche *la provincia di Cuneo* è stata articolata in 4 bacini (nella proposta A ne aveva 5, nella B 3): trattasi dei bacini di Cuneo-Borgo S.Dalmazzo-Dronero, di Alba-Bra, di Saluzzo-Savigliano-Fossano e di Mondovì-Ceva. Solo quest'ultimo è inferiore ai 100 mila abitanti. Sia sulla base dell'esperienza storica, legata ad altre zonizzazioni, sia sulla base di considerazioni di fatto, relative all'attuale articolazione dei sistemi socioeconomici locali, le quattro aree proposte sembrano offrire una mediazione accettabile fra i vincoli posti dalla legge e l'esigenza di organizzare servizi locali per l'impiego di qualità e di rango.

Come già introdotto in precedenza, l'individuazione dei bacini per *la provincia di Torino* presenta maggiori elementi di complessità, sia per la presenza del capoluogo regionale sia per le molteplici interrelazioni esistenti fra la città di Torino e l'hinterland metropolitano.

Analogamente alle precedenti proposte, anche in questa, la città di Torino è stata considerata a sé. Inoltre, è stata mantenuta l'impostazione adottata nell'articolazione delle sezioni circoscrizionali per l'impiego, nella quale non era prevista nessuna articolazione sub-comunale. Se, da un lato, l'elevata densità sociodemografica della città richiederà un'adeguata struttura organizzativa dei servizi orientati al mercato del lavoro, dall'altro lato, l'estensione spaziale dei bacini di pertinenza non costituisce un elemento di preoccupazione

primaria. Si ritiene infatti che, in particolare per il capoluogo regionale, ma questo può valere anche per gli altri bacini, il dimensionamento dei 'sotto-bacini', possa fare riferimento a bacini di utenza già definiti (od in corso di definizione) per la fornitura di altri tipi di servizi rivolti alla popolazione (ad esempio quelli sanitari o quelli dei trasporti).

Il resto della provincia è stato suddiviso in 8 bacini (nella proposta A erano 11 ed in quella B 7). Di questi, tre, quello di Ivrea-Caluso-Cuorgnè, di Susa e di Pinerolo non hanno attestamenti sul capoluogo. Solo il bacino di Susa ha una popolazione di poco inferiore alla soglia dei 100 mila abitanti.

Gli altri cinque bacini si sviluppano lungo le principali direttrici di fuoriuscita dalla città:

- ad ovest il bacino di Rivoli-Orbassano, costituito dalla sezione di Rivoli alla quale sono aggregati la maggior parte dei comuni della sezione di Orbassano (ad esclusione dei tre comuni della Val Sangone, Coazze, Giaveno e Valgioie, aggregati alla sezione di Susa);
- a Nord il bacino di Ciriè-Venaria;
- ad est il bacino di Settimo Torinese-Chivasso;
- a sud-est il bacino di Chieri;
- a sud il bacino di Moncalieri-Carmagnola.

Dei bacini suddetti solo quello di Chieri ha meno di 100 mila abitanti.

Ulteriori elementi di confronto fra le proposte avanzate e le altre zonizzazioni del territorio regionale sono contenuti nella Tab.10. Le Tavole 10-13, infine, riportano il confronto tra le zonizzazioni proposte nelle province, unitamente all'indicazione della distribuzione della popolazione nei comuni.

3. Osservazioni riepilogative: quale zonizzazione per i bacini per l'impiego in Piemonte?

Nel paragrafo iniziale si è sottolineato come l'individuazione di una zonizzazione non sia il semplice risultato di un'operazione di *découpage* amministrativo, ma debba misurarsi con una serie di questioni riconducibili, nella sostanza, a 4 aspetti di fondo: 1) perché zonizzare, 2) come zonizzare, 3) chi sono i soggetti della zonizzazione, 4) quali sono le condizioni della zonizzazione.

Il lavoro di analisi svolto dall'Ires offre un contributo alla messa a fuoco del secondo e del quarto aspetto. In particolare i punti salienti del lavoro svolto possono sintetizzarsi come segue.

- Il confronto fra alcune principali zonizzazioni esistenti del territorio regionale indica come, rispetto a criteri generali relativi al rispetto dei confini provinciali, al consolidamento della zonizzazione ed al livello di 'autocontenimento' della mobilità casa-lavoro, l'articolazione secondo le 49 sezioni circoscrizionali per l'impiego risulti quella 'migliore'. Essa, pertanto, può essere considerata un riferimento di base per la formulazione di proposte di definizione dei bacini per l'impiego secondo i criteri previsti dal DLS 469/97.

- Le proposte suggerite in queste note discendono da due criteri generali.

1. L'opportunità che i bacini possiedano una 'massa critica' adeguata. Ciò significa che i bacini devono contenere (fare riferimento a) un mix socioeconomico (in primo luogo, anche se non solo, di popolazione e di posti di lavoro) sufficientemente ampio ed eterogeneo tale da consentire l'esistenza di un 'campo di opportunità' adeguato per l'espletamento delle finalità di legge (collocamento e formazione). In questo senso, si ritiene, va interpretato il criterio di legge che prevede bacini di almeno 100 mila abitanti.
2. L'opportunità che i bacini valorizzino riferimenti socioeconomici e culturali già consolidati e condivisi nelle diverse realtà locali, in relazione alle loro caratteristiche socioeconomiche e territoriali. Da questo punto di vista, la consapevolezza dell'appartenenza ad un'area - quale formatasi a seguito di pratiche sociali, culturali ed amministrative - rappresenta una dimensione importante da tenere presente, anche se può non emergere chiaramente dai dati statistici. In questo senso, la soglia demografica dei 100 mila abitanti può non costituire, come previsto dalla legge stessa, un vincolo inderogabile.

Il primo criterio - che potremmo denominare come criterio della massa critica - privilegia bacini maggiormente estesi e popolosi. Il secondo - che potremmo definire come criterio della flessibilità - propone bacini maggiormente circoscritti, ma meglio capaci di adattarsi alle specificità locali. E' forse superfluo sottolineare che nessuno dei due criteri è, di per sé, 'prevalente' rispetto all'altro. Entrambi, infatti, possono trovare fondate ragioni che ne giustificano e ne legittimano l'accettabilità.

- Delle tre zonizzazioni individuate, la prima, proposta A, costituita da 33 bacini, può ritenersi quella che meglio risponde ad un criterio di 'flessibilità'. La seconda, proposta B, formata da 19 bacini, è invece quella che meglio soddisfa il criterio della 'massa critica'. La proposta

C (costituita da 24 bacini) rappresenta una soluzione che considera entrambi i criteri, sforzandosi inoltre di adattarsi al diverso profilo socioeconomico e territoriale delle province. Deve essere ben chiaro, in ogni caso, che le zonizzazioni proposte corrispondono agli ambiti dei problemi e dei soggetti ai quali la progettazione e la gestione dei servizi per l'impiego devono essere rivolte. Non intendono suggerire nulla, invece, riguardo all'articolazione organizzativa in base alla quale l'erogazione dei servizi deve essere effettuata. Saranno gli organismi di gestione di ciascun bacino per l'impiego a dover decidere se, quante e quali ulteriori articolazioni territoriali le strutture d'offerta dovranno darsi a livello locale.

- In tutte le proposte, particolare delicatezza riveste il problema della definizione del bacino del capoluogo regionale (ovvero della sua eventuale articolazione) e della gestione delle interdipendenze fra Torino e l'hinterland metropolitano. In tutte le proposte, Torino è considerato un bacino a sé, al pari degli altri bacini provinciali. A prescindere dalla numerosità e/o dalla consistenza dei bacini metropolitani, nessuna proposta, di fatto, fornisce soluzioni completamente soddisfacenti. Paradossalmente, è proprio il primo criterio, quello della 'massa critica' che appare disatteso. Nonostante l'elevata densità del capoluogo regionale, infatti, non si può certo affermare che 'il campo di opportunità' di Torino si esaurisca entro i confini cittadini. Che tale campo si estenda ben oltre la provincia, la regione e travalichi gli stessi confini nazionali, peraltro, era già stato evidenziato nel dibattito sull'area metropolitana di alcuni anni or sono. Un'indicazione emersa da tale dibattito era che nessuna articolazione del territorio provinciale (regionale), volta all'individuazione di una 'mosaicatura ottimale senza soluzione di continuità territoriale' sarà mai in grado di fornire una soluzione adeguata al problema. La crescente complessità dell'organizzazione e del funzionamento dei sistemi territoriali, infatti, richiede che l'articolazione del loro territorio tenga conto di un'ulteriore dimensione che permetta di coglierne le diverse specificazioni relativamente a più livelli prospettici, variamente sovraordinati. Ciò significa, ad esempio, che l'organizzazione spaziale del bacino metropolitano (ma ciò può valere anche per altri bacini) potrebbe, in relazione a specifiche esigenze di organizzazione funzionale, fare riferimento, idealmente, a più di una zonizzazione (e, dunque, a soggetti con competenze e ruoli diversi). Il bacino 'spaziale' metropolitano per l'impiego, pertanto, si potrebbe configurare come 'un'articolazione spaziale con valenza multipla' capace di adattarsi e di plasmarsi in relazione alle diverse esigenze funzionali (quali quelle di garantire adeguati livelli di efficienza nella gestione del bacino cittadino, o di coordinare iniziative diverse nel campo della formazione). Un tale

indicazione, peraltro, era già adombrata nello studio dell'Ires sull'area metropolitana (Ires, 1991). In esso si evidenziava come i sistemi metropolitani contemporanei siano al tempo stesso: una 'città grande' il cui continuum edificato, pertanto, è molto esteso; una 'regione funzionale', costituita dai comuni contermini che con la città centrale intrattengono relazioni funzionali e spaziali particolarmente intense; ed una 'città capitale' che, in virtù della natura e del livello di servizi da essa offerti, occupa una posizione di rilievo rispetto ai sistemi più vasti di relazioni (anche di livello nazionale ed internazionale) ai quali la città appartiene. Un'implicazione rilevante che veniva sottolineata era che qualsiasi proposta di 'delimitazione territoriale di area metropolitana' avrebbe dovuto comunque prevedere adeguati accorgimenti per il governo di quei fenomeni dello sviluppo metropolitano che in ogni caso ne travalicano i confini.

- Alla luce delle considerazioni avanzate in questo studio, alcuni orientamenti propositivi per l'area metropolitana possono pertanto sintetizzarsi come segue.
 1. E' del tutto evidente che una proposta relativa all'ambito metropolitano deve, per le ragioni sopra esposte, muovere dalla considerazione degli aspetti relativi all'organizzazione funzionale dei servizi che sono offerti dai centri per l'impiego. In particolare, appare opportuno riconoscere come le stesse funzioni previste dalla legge si prestino ad una diversa articolazione prospettica. In estrema sintesi, tre livelli generali sono ravvisabili : a) un livello 'strategico' cui competono funzioni generali di indirizzo e di bilancio delle risorse, relativamente ad un orizzonte temporale di medio periodo e con riferimento ad un ambito spaziale relativamente ampio; b) un livello tattico-organizzativo, cui competono funzioni di programmazione e di valutazione delle performance del mercato di lavoro locale, riferibile ad un ambito territoriale relativamente circoscritto, relativamente ad un orizzonte temporale di medio o corto periodo; c) un livello gestionale - operativo cui sono demandate le attività correnti di gestione ed erogazione locale dei servizi.
 2. Dei tre livelli indicati, quello 'strategico' (ma ciò non esclude che la cosa non valga anche per gli altri livelli) è sicuramente quello con riferimento al quale l'opportunità di un coordinamento metropolitano risulta maggiormente elevata. E' ragionevole ritenere che l'ambito territoriale 'di attenzione' possa essere quello costituito dalla città di Torino e dai bacini provinciali che nelle diverse proposte si attestano sulla città (ciò che potrebbe richiedere un eventuale aggiustamento ulteriore del bacino di Ciriè-Venaria). A tale coordinamento dovrebbero contribuire tutte le realtà istituzionalmente più importanti: i Comuni interessati, i soggetti rappresentativi di ciascun bacino metropolitano, la Provincia di Torino e la Regione in quanto soggetti che garantiscono il governo delle

'interdipendenze' tra nucleo metropolitano e resto del territorio provinciale e tra nucleo metropolitano e resto del territorio regionale. Naturalmente, forme e modalità di realizzazione di tale coordinamento dovranno trovare le necessarie precisazioni operative entro il quadro normativo istituzionale più opportuno. (Una esperienza capace di fornire suggerimenti utili, anche ai fini della gestione dei servizi per l'impiego, potrebbe essere quella riguardante la definizione dell'area di trasporto metropolitano, si veda in particolare, Censis, 1998 1).

3. In un quadro siffatto, la città di Torino ospita un bacino che presenta sicuramente 'specificità' non riscontrabili in nessun'altra parte dell'area metropolitana. Se l'elevata dimensione demografica del bacino richiederà l'individuazione di adeguate modalità organizzative per la fornitura dei servizi, essa potrebbe consentire la sperimentazione di forme innovative (in particolare quelle basate sull'uso della telematica) esportabili poi anche in altri bacini dell'impiego della regione. Anche in questo caso, peraltro, è consigliabile che l'articolazione dei servizi interna alla città di Torino tenga il più possibile in considerazione le articolazioni preesistenti: per consistenza demografica e per consolidamento storico - amministrativo, le dieci circoscrizioni sembrano poter rappresentare un riferimento più adeguato di altri.

Riferimenti bibliografici:

Censis (1998) Le autorità locali per la mobilità come strumento per la gestione dinamica del trasporto locale. (Estratto del rapporto finale), Roma, mimeo.

IRES (1991) Studio preliminare per la delimitazione dell'area metropolitana di Torino, Torino.

IRES (1993) Determinazione dei distretti industriali in Piemonte, Ferlaino F. e Lanzetti R. (a cura di), Quaderni di Ricerca Ires 66, Torino.

IRES (1994) Zonizzazione territoriale ed ambiti spaziali delle politiche. 1. Considerazioni teorico-metodologiche, Preto G. e Occelli S. (a cura di), WP 105, Torino.

IRES (1995a) La geografia amministrativa della Regione Piemonte. Partizioni, sottoinsiemi e reti territoriali, Ferlaino F., Mazzoccoli A., Ponzio G., Gualco I. e Bova A. (a cura di), Strumenti Ires 2, Torino.

1 Nello studio citato si evidenzia come la crescente complessità del fenomeno della mobilità metropolitana renda opportuno, da un lato, ricercare forme di gestione associata tra i diversi enti di governo interessati e, dall'altro, distinguere il momento di indirizzo strategico (politico), da quello programmatico - organizzativo da quello operativo della produzione dei servizi. Si evidenzia, inoltre, come le regioni abbiano oggi ampie possibilità per predisporre il necessario quadro normativo, per il decentramento delle funzioni di programmazione ed organizzazione agli enti locali e per le possibilità di esercitare tali funzioni in forma associata.

- IRES (1995b) Zonizzazione territoriale ed ambiti spaziali delle politiche. 2. Individuazione ed esplorazione di un contesto locale: l'Albese, Preto G. e Occelli S. (a cura di), WP 115, Torino.
- IRES (1996a) Interdipendenze spaziali in Piemonte. Reticolarità e gerarchie nella mobilità sistematica, Occelli S. e Rabino G.A. (a cura di), Quaderni di Ricerca Ires 82, Torino.
- IRES (1996b) I cambiamenti nell'organizzazione spaziale, Occelli S. (a cura di), Relazione sulla situazione economica sociale e territoriale del Piemonte, 1996, Rosenberg&Sellier, Torino, 257-286.

Tabella 1- Mobilità sistematica (casa-lavoro) e sue relazioni con le principali grandezze socio-economiche, per provincia

Provincia	n. comuni	popolazione residente	popolazione attiva totale	addetti totali	flusso entrante	flusso uscente	flusso interno
		a	b	c	d	e	f
Torino	315	2.236.765	1.013.061	867.243	813.565	801.109	792.170
Vercelli	86	183.869	81.709	65.956	61.214	63.694	53.684
Novara	88	334.614	150.114	124.867	109.010	107.564	103.682
Cuneo	250	547.234	241.499	187.966	177.503	183.518	172.672
Asti	120	208.332	91.048	63.597	54.170	61.105	50.205
Alessandria	190	438.245	182.054	148.062	137.614	135.445	132.707
Biella	83	191.291	86.695	78.345	70.275	70.065	65.902
Verbania	77	162.215	70.976	52.271	47.401	48.252	45.921
Piemonte	1.209	4.302.565	1.917.156	1.588.307	1.470.752	1.470.752	1.416.943
valore medio		537.821	239.645	198.538	183.844	183.844	177.118
valore minimo		162.215	70.976	52.271	47.401	48.252	45.921
valore massimo		2.236.765	1.013.061	867.243	813.565	801.109	792.170

Provincia	tasso di attività	indice di polarità	tasso lordo di mobilità (attivi)	tasso lordo di mobilità (addetti)	tasso di autocontenimento (attivi)	tasso di autocontenimento (addetti)	tasso di autocontenimento
	g=b/a	i=d/e	l=e/b	m=d/c	n=f/b	o=f/c	p=f/e
Torino	45,29	101,55	79,08	93,81	78,20	91,34	98,88
Vercelli	44,44	96,11	77,95	92,81	65,70	81,39	84,28
Novara	44,86	101,34	71,65	87,30	69,07	83,03	96,39
Cuneo	44,13	96,72	75,99	94,43	71,50	91,86	94,09
Asti	43,70	88,65	67,11	85,18	55,14	78,94	82,16
Alessandria	41,54	101,60	74,40	92,94	72,89	89,63	97,98
Biella	45,32	100,30	80,82	89,70	76,02	84,12	94,06
Verbania	43,75	98,24	67,98	90,68	64,70	87,85	95,17
Piemonte	44,56	100,00	76,72	92,60	73,91	89,21	96,34
valore medio	44,13	98,06	74,37	90,86	69,15	86,02	92,88
valore minimo	41,54	88,65	67,11	85,18	55,14	78,94	82,16
valore massimo	45,32	101,60	80,82	94,43	78,20	91,86	98,88
deviazione standard	1,22	4,39	5,07	3,29	7,33	4,82	6,22

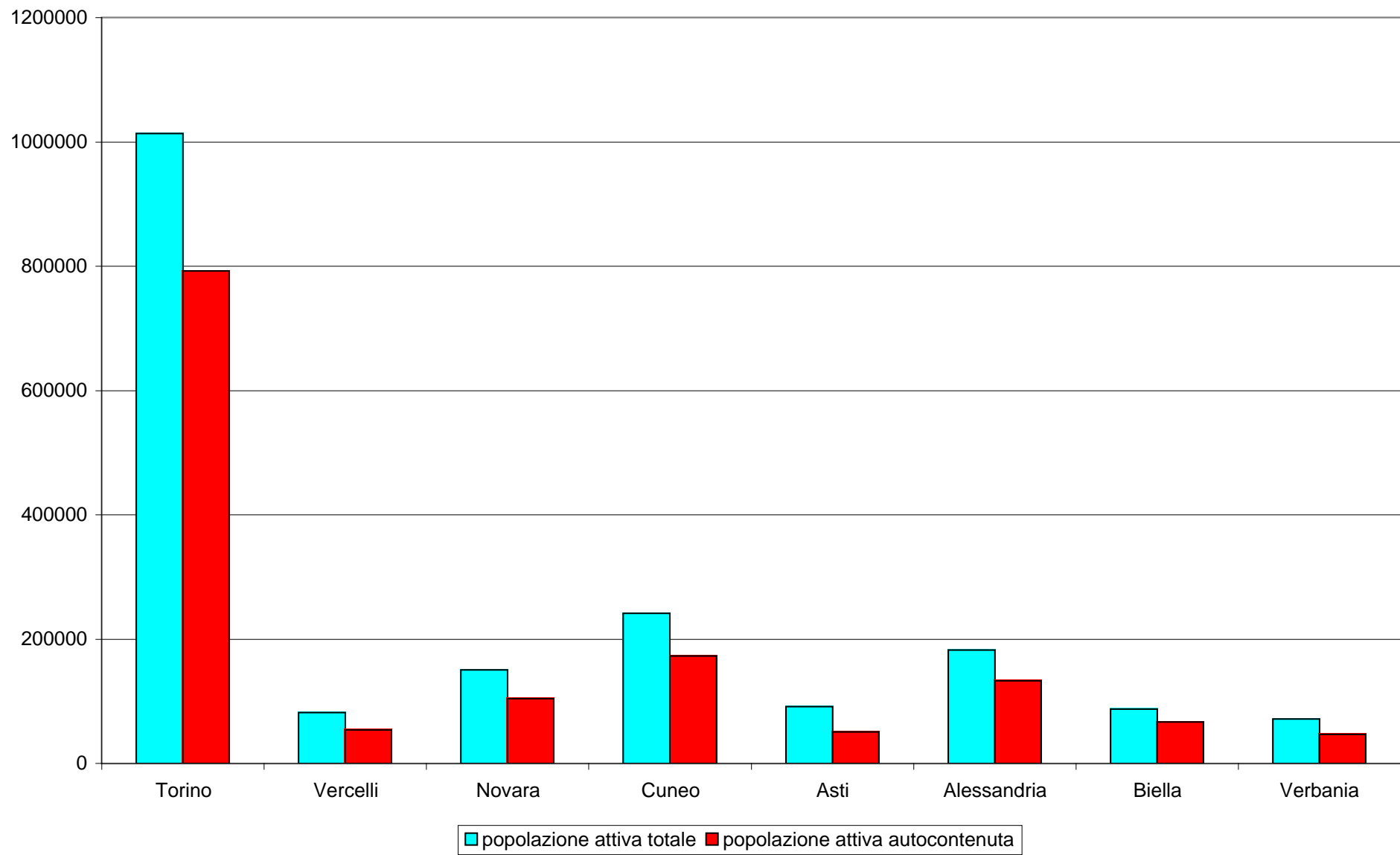


Grafico 1 - Autocontenimento della mobilità rispetto alla popolazione attiva, per provincia

Tabella 2- Mobilità sistematica (casa-lavoro) e sue relazioni con le principali grandezze socio-economiche, per area programma

Area programma	n. comuni	popolazione residente	popolazione attiva totale	addetti totali	flusso entrante	flusso uscente	flusso interno
		a	b	c	d	e	f
1 Verbania	78	164.381	71.973	52.678	47.819	48.967	46.435
2 Novara	87	332.448	149.117	124.460	108.592	106.849	103.068
3 Borgosesia	33	50.410	22.830	20.566	18.007	18.111	15.177
4 Biella	82	190.886	86.565	78.297	70.184	69.974	65.839
5 Vercelli	54	133.864	59.009	45.438	43.298	45.674	37.550
6 Ivrea	107	185.742	80.672	65.154	60.213	62.930	53.325
7 Ciriè	38	105.894	47.475	36.156	32.647	37.762	23.504
8 Susa	44	105.192	44.830	29.683	25.791	35.160	21.646
9 Torino	80	1.713.164	784.772	698.757	659.809	623.171	596.712
10 Pinerolo	46	126.773	55.312	37.493	35.105	42.086	30.561
11 Casale M.to	45	78.167	33.427	26.856	25.887	25.926	23.131
12 Alessandria	102	290.390	120.733	102.728	93.565	89.802	87.169
13 Acqui Terme	43	69.688	27.894	18.478	18.162	19.717	16.876
14 Asti	77	150.164	65.575	47.914	41.381	46.300	36.768
15 Nizza M.to	43	58.168	25.473	15.683	12.789	14.805	11.194
16 Saluzzo	58	157.720	69.444	51.326	47.666	50.579	41.958
17 Alba	75	152.352	69.645	55.669	52.259	54.948	48.037
18 Mondovì	64	86.510	35.759	27.649	25.788	26.559	23.715
19 Cuneo	53	150.652	66.651	53.322	51.790	51.432	47.529
Piemonte	1.209	4.302.565	1.917.156	1.588.307	1.470.752	1.470.752	1.330.194
valore medio		226.451	100.903	83.595	77.408	77.408	70.010
valore minimo		50.410	22.830	15.683	12.789	14.805	11.194
valore massimo		1.713.164	784.772	698.757	659.809	623.171	596.712

Area programma	tasso di attività	indice di polarità	tasso lordo di mobilità (attivi)	tasso lordo di mobilità (addetti)	tasso di autocontenimento (attivi)	tasso di autocontenimento (addetti)	tasso di autocontenimento
	g=b/a	i=d/e	l=e/b	m=d/c	n=f/b	o=f/c	p=f/e
1 Verbania	43,78	97,66	68,04	90,78	64,52	88,15	94,83
2 Novara	44,85	101,63	71,65	87,25	69,12	82,81	96,46
3 Borgosesia	45,29	99,43	79,33	87,56	66,48	73,80	83,80
4 Biella	45,35	100,30	80,83	89,64	76,06	84,09	94,09
5 Vercelli	44,08	94,80	77,40	95,29	63,63	82,64	82,21
6 Ivrea	43,43	95,68	78,01	92,42	66,10	81,84	84,74
7 Ciriè	44,83	86,45	79,54	90,29	49,51	65,01	62,24
8 Susa	42,62	73,35	78,43	86,89	48,28	72,92	61,56
9 Torino	45,81	105,88	79,41	94,43	76,04	85,40	95,75
10 Pinerolo	43,63	83,41	76,09	93,63	55,25	81,51	72,62
11 Casale M.to	42,76	99,85	77,56	96,39	69,20	86,13	89,22
12 Alessandria	41,58	104,19	74,38	91,08	72,20	84,85	97,07
13 Acqui Terme	40,03	92,11	70,69	98,29	60,50	91,33	85,59
14 Asti	43,67	89,38	70,61	86,37	56,07	76,74	79,41
15 Nizza M.to	43,79	86,38	58,12	81,55	43,94	71,38	75,61
16 Saluzzo	44,03	94,24	72,83	92,87	60,42	81,75	82,96
17 Alba	45,71	95,11	78,90	93,87	68,97	86,29	87,42
18 Mondovì	41,34	97,10	74,27	93,27	66,32	85,77	89,29
19 Cuneo	44,24	100,70	77,17	97,13	71,31	89,14	92,41
Piemonte	44,56	100,00	76,72	92,60	69,38	83,75	90,44
valore medio	43,73	94,61	74,91	91,53	63,36	81,66	84,59
valore minimo	40,03	73,35	58,12	81,55	43,94	65,01	61,56
valore massimo	45,81	105,88	80,83	98,29	76,06	91,33	97,07
deviazione standard	1,54	7,99	5,45	4,26	9,19	6,78	10,59

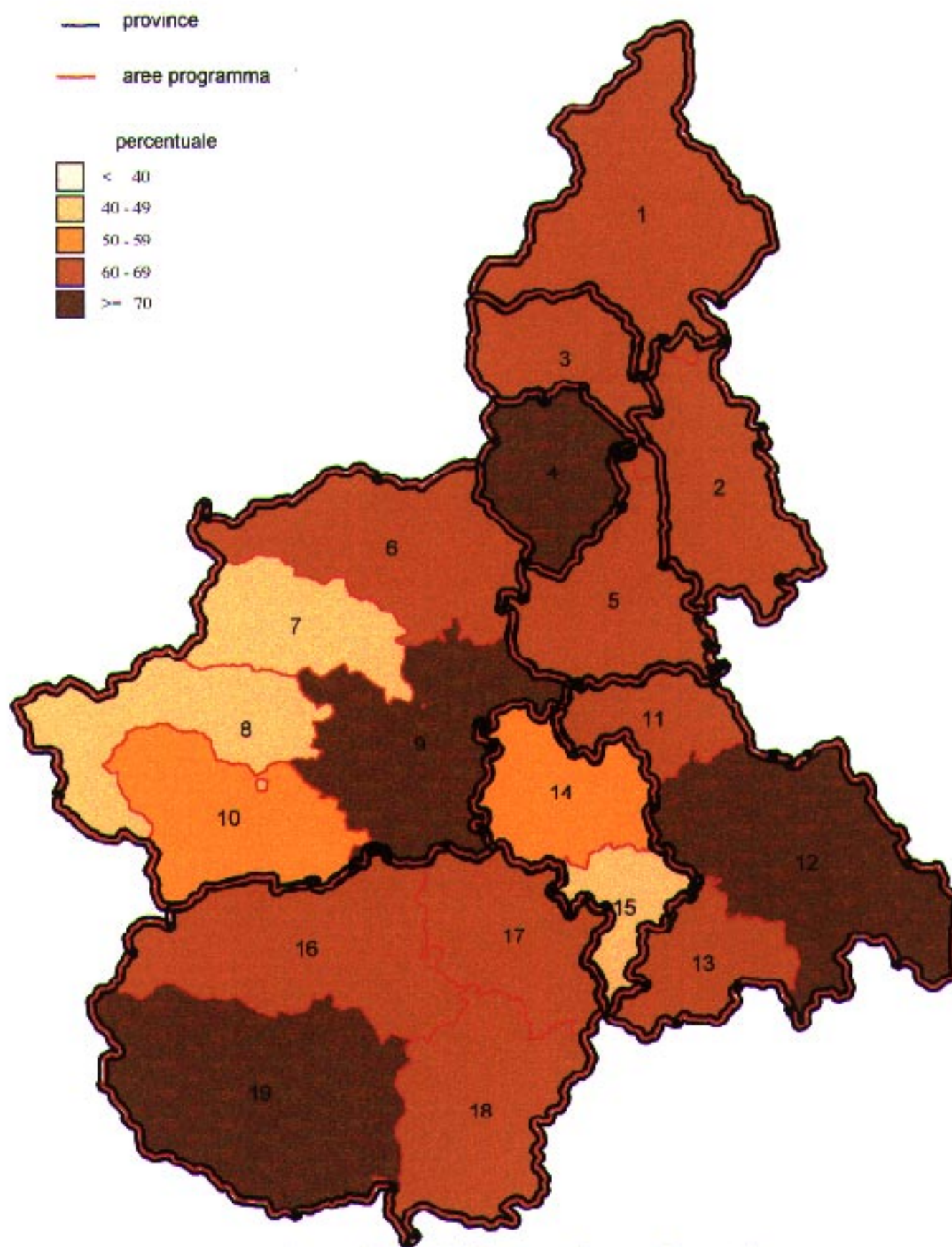


Tavola 1 . Autocontenimento della mobilità rispetto alla popolazione attiva

per area programma

Tabella 3- Mobilità sistematica (casa-lavoro) e sue relazioni con le principali grandezze socio-economiche, per unità locale dei servizi

Unità locale dei servizi	n. comuni	popolazione residente	popolazione attiva totale	addetti totali	flusso entrante	flusso uscente	flusso interno
		a	b	c	d	e	f
1-4 Torino	1	962.507	430.614	425.174	415.965	336.116	270.821
5 Rivoli	55	336.440	154.954	126.873	111.084	125.634	71.116
6 Ciriè	46	180.611	82.813	61.789	55.009	65.877	35.956
7 Settimo T.se	32	184.936	85.741	68.174	59.948	68.008	38.184
8 Moncalieri	40	279.831	131.712	89.693	82.524	106.721	58.549
9 Ivrea	107	185.742	80.672	65.154	60.213	62.930	53.325
10 Pinerolo	46	126.773	55.312	37.493	35.105	42.086	30.561
11 Vercelli	93	186.047	82.806	66.846	62.004	65.006	55.855
12 Biella	76	183.506	83.450	75.506	67.672	67.218	63.267
13 Novara	69	299.886	134.442	112.098	97.981	95.915	92.201
14 Omegna	90	180.105	79.108	58.542	52.759	54.047	50.819
15 Cuneo	53	150.652	66.651	53.322	51.790	51.432	47.529
16 Mondovì	64	86.510	35.759	27.649	25.788	26.559	23.715
17 Fossano	58	157.720	69.444	51.326	47.666	50.579	41.958
18 Alba-Bra	76	152.518	69.712	55.683	52.308	55.009	48.085
19 Asti	108	196.845	86.143	60.823	51.986	57.956	47.974
20 Alessandria	67	187.670	79.015	65.816	61.863	58.865	53.655
21 Casale M.to	52	120.359	51.968	44.832	41.036	40.163	36.329
22 Novi Ligure	76	143.907	56.840	41.514	38.051	40.631	35.620
Piemonte	1.209	4.302.565	1.917.156	1.588.307	1.470.752	1.470.752	1.155.519
valore medio		226.451	100.903	83.595	77.408	77.408	60.817
valore minimo		86.510	35.759	27.649	25.788	26.559	23.715
valore massimo		962.507	430.614	425.174	415.965	336.116	270.821

Unità locale dei servizi	tasso di attività	indice di polarità	tasso lordo di mobilità (attivi)	tasso lordo di mobilità (addetti)	tasso di autocontenimento (attivi)	tasso di autocontenimento (addetti)	tasso di autocontenimento
	g=b/a	i=d/e	l=e/b	m=d/c	n=f/b	o=f/c	p=f/e
1-4 Torino	44,74	123,76	78,06	97,83	62,89	63,70	80,57
5 Rivoli	46,06	88,42	81,08	87,56	45,89	56,05	56,61
6 Ciriè	45,85	83,50	79,55	89,03	43,42	58,19	54,58
7 Settimo T.se	46,36	88,15	79,32	87,93	44,53	56,01	56,15
8 Moncalieri	47,07	77,33	81,03	92,01	44,45	65,28	54,86
9 Ivrea	43,43	95,68	78,01	92,42	66,10	81,84	84,74
10 Pinerolo	43,63	83,41	76,09	93,63	55,25	81,51	72,62
11 Vercelli	44,51	95,38	78,50	92,76	67,45	83,56	85,92
12 Biella	45,48	100,68	80,55	89,62	75,81	83,79	94,12
13 Novara	44,83	102,15	71,34	87,41	68,58	82,25	96,13
14 Omegna	43,92	97,62	68,32	90,12	64,24	86,81	94,03
15 Cuneo	44,24	100,70	77,17	97,13	71,31	89,14	92,41
16 Mondovì	41,34	97,10	74,27	93,27	66,32	85,77	89,29
17 Fossano	44,03	94,24	72,83	92,87	60,42	81,75	82,96
18 Alba-Bra	45,71	95,09	78,91	93,94	68,98	86,35	87,41
19 Asti	43,76	89,70	67,28	85,47	55,69	78,87	82,78
20 Alessandria	42,10	105,09	74,50	93,99	67,90	81,52	91,15
21 Casale M.to	43,18	102,17	77,28	91,53	69,91	81,03	90,45
22 Novi Ligure	39,50	93,65	71,48	91,66	62,67	85,80	87,67
Piemonte	44,56	100,00	76,72	92,60	60,27	72,75	78,57
valore medio	44,20	95,46	76,08	91,59	61,15	77,33	80,76
valore minimo	39,50	77,33	67,28	85,47	43,42	56,01	54,58
valore massimo	47,07	123,76	81,08	97,83	75,81	89,14	96,13
deviazione standard	1,84	10,01	4,17	3,24	10,08	11,19	14,45

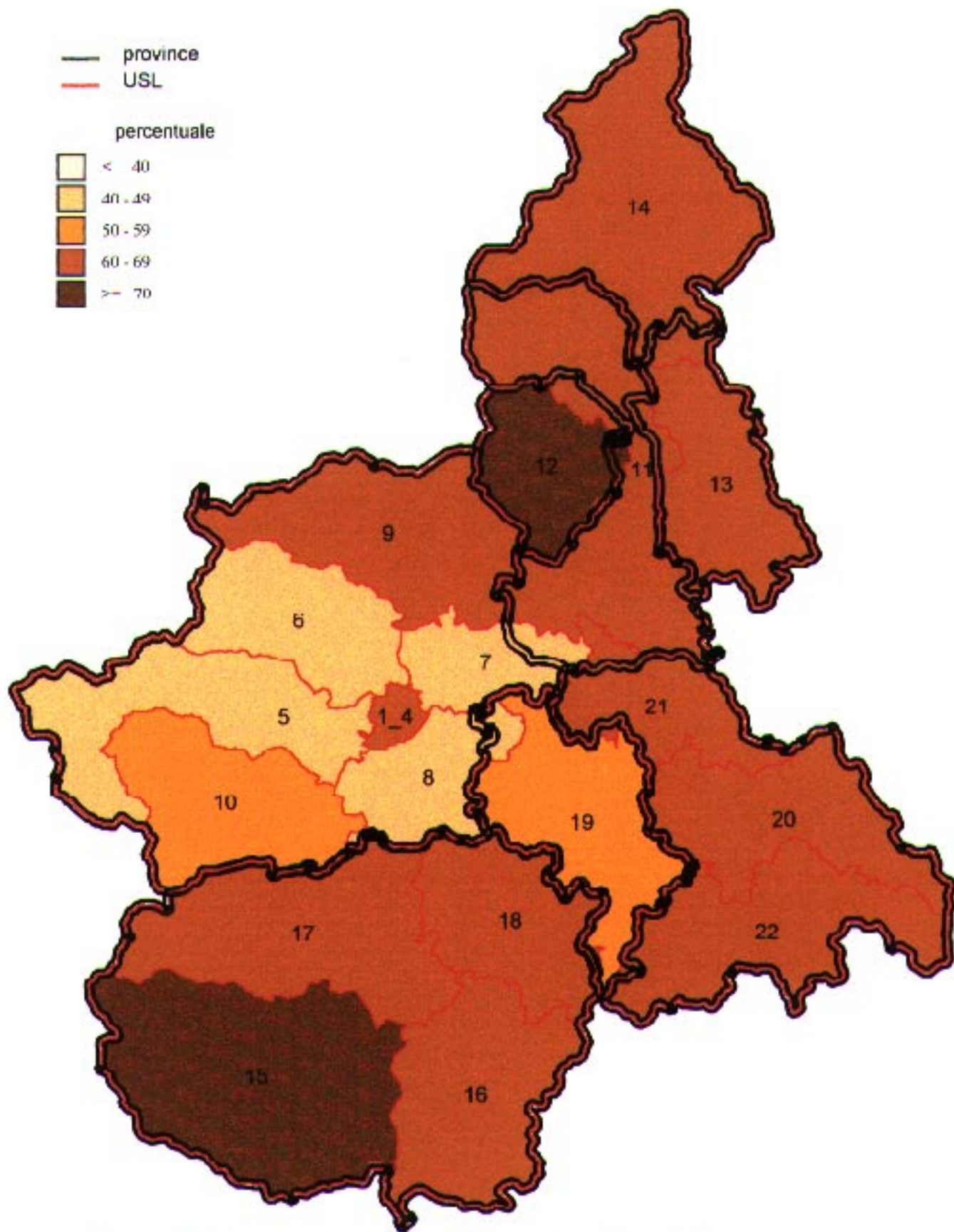


Tavola 2 . Autocontenimento della mobilità rispetto alla popolazione attiva

per unità locale dei servizi

Tabella 4-

Mobilità sistematica (casa-lavoro) e sue relazioni con le principali grandezze socio-economiche, per sistemi locali del lavoro (Istat-Irpet)

Sistemi locali del lavoro (Istat-Irpet)	n. comuni	popolazione residente	popolazione attiva totale	addetti totali	flusso entrante	flusso uscente	flusso interno
		a	b	c	d	e	f
1 Avigliana	30	76.049	32.158	22.413	19.650	25.563	15.505
2 Bardonecchia	10	9.561	4.579	4.212	3.583	3.429	3.072
3 Carmagnola	10	86.424	39.088	31.038	27.723	30.733	21.446
4 Chieri	28	94.098	43.727	31.039	27.028	34.547	20.878
5 Ciriè	40	99.048	43.776	31.935	28.222	34.575	21.567
6 Ivrea	69	154.218	68.483	55.791	50.801	53.243	41.291
7 Pinerolo	31	115.547	51.383	36.621	34.488	39.453	26.253
8 Rivarolo C.se	46	81.312	34.678	25.903	24.553	27.241	20.798
9 Torino	43	1.545.202	706.817	641.160	607.274	560.891	531.392
10 Villar Perosa	15	19.080	7.970	5.941	5.499	6.366	4.142
11 Biella	44	123.938	56.268	49.839	45.573	45.170	40.329
12 Borgosesia	12	35.997	16.363	15.922	13.963	13.498	11.214
13 Cossato	32	58.791	26.656	25.237	21.994	22.214	17.641
14 Crescentino	27	62.300	27.777	19.482	18.852	21.356	15.112
15 Gattinara	21	36.696	16.444	12.360	11.065	12.655	8.999
16 Varallo S.	23	12.662	5.530	3.801	3.368	3.791	2.745
17 Vercelli	28	77.143	33.701	27.442	25.423	25.929	21.976
18 Borgomanero	37	91.656	41.604	37.156	31.407	30.449	27.138
19 Cannobio	7	8.183	3.664	1.568	1.364	1.347	1.144
20 Crodo	4	3.712	1.595	1.313	1.087	1.145	841
21 Domodossola	24	53.878	22.891	16.739	15.484	15.612	14.171
22 Novara	25	170.134	75.646	64.453	57.740	54.142	51.522
23 Oleggio	11	43.165	19.623	13.473	11.246	12.939	9.393
24 Omegna	18	41.648	19.086	15.642	14.056	14.809	11.912
25 S. Maria Magg.	7	6.340	2.812	1.241	1.118	1.272	977
26 Verbania	19	53.071	22.956	17.087	15.453	15.534	13.141
27 Alba	50	90.529	42.252	35.576	33.927	33.857	29.769
28 Barge	8	19.646	8.804	5.037	4.326	5.757	3.418
29 Bene Vagienna	4	7.485	3.159	2.105	2.210	2.602	1.775
30 Carrù	8	13.240	5.804	3.557	3.686	4.495	2.921
31 Ceva	29	21.537	8.317	6.662	6.264	6.320	5.433
32 Cortemilia	24	14.315	5.920	3.138	2.784	3.243	2.483
33 Cuneo	51	149.872	66.231	53.276	51.379	50.812	46.984
34 Dogliani	13	12.908	5.663	3.923	4.052	4.464	3.430
35 Fossano	14	70.652	31.448	25.327	23.508	23.708	18.874
36 Mondovì	18	42.775	18.098	14.671	13.293	13.309	11.114
37 Moretta	10	17.101	7.493	4.216	4.275	5.702	3.302
38 Saluzzo	13	33.854	14.814	10.346	10.426	10.720	8.086
39 Verzuolo	14	18.578	7.921	5.429	4.670	5.542	3.718
40 Asti	50	128.736	56.327	41.132	35.960	40.081	32.189
41 Canelli	11	22.050	10.278	7.274	5.973	6.283	5.030
42 Nizza M.to	20	26.329	11.191	6.595	5.970	6.879	4.823
43 Acqui Terme	28	42.894	17.368	11.119	11.509	12.430	10.523
44 Alessandria	32	150.915	64.438	58.770	55.347	50.209	46.774
45 Casale M.to	38	75.203	32.390	26.237	24.914	25.263	22.353
46 Cerrina M.to	23	15.303	6.108	3.463	3.102	3.608	2.426
47 Gavi	7	8.684	3.199	1.676	1.365	2.057	1.136
48 Novi Ligure	26	68.224	26.822	22.405	19.412	19.692	16.657
49 Ovada	18	29.571	11.615	7.897	7.072	7.930	6.398
50 Tortona	39	62.311	26.221	19.668	17.314	17.886	15.645
Piemonte	1.209	4.302.565	1.917.156	1.588.307	1.470.752	1.470.752	1.259.860
valore medio		86.051	38.343	31.766	29.415	29.415	25.197
valore minimo		3.712	1.595	1.241	1.087	1.145	841
valore massimo		1.545.202	706.817	641.160	607.274	560.891	531.392

Segue: Tabella 4-
Sistemi locali del
lavoro (Istat-Irpet)

	tasso di attività	indice di polarità	tasso lordo di mobilità (attivi)	tasso lordo di mobilità (addetti)	tasso di autoconteni mento (attivi)	tasso di autoconteni mento (addetti)	tasso di autoconteni mento
	$g=b/a$	$i=d/e$	$l=e/b$	$m=d/c$	$n=f/b$	$o=f/c$	$p=f/e$
1 Avigliana	42,29	76,87	79,49	87,67	48,22	69,18	60,65
2 Bardonecchia	47,89	104,49	74,89	85,07	67,09	72,93	89,59
3 Carmagnola	45,23	90,21	78,63	89,32	54,87	69,10	69,78
4 Chieri	46,47	78,24	79,01	87,08	47,75	67,26	60,43
5 Ciriè	44,20	81,63	78,98	88,37	49,27	67,53	62,38
6 Ivrea	44,41	95,41	77,75	91,06	60,29	74,01	77,55
7 Pinerolo	44,47	87,42	76,78	94,18	51,09	71,69	66,54
8 Rivarolo C.se	42,65	90,13	78,55	94,79	59,97	80,29	76,35
9 Torino	45,74	108,27	79,35	94,71	75,18	82,88	94,74
10 Villar Perosa	41,77	86,38	79,87	92,56	51,97	69,72	65,06
11 Biella	45,40	100,89	80,28	91,44	71,67	80,92	89,28
12 Borgosesia	45,46	103,44	82,49	87,70	68,53	70,43	83,08
13 Cossato	45,34	99,01	83,34	87,15	66,18	69,90	79,41
14 Crescentino	44,59	88,27	76,88	96,77	54,40	77,57	70,76
15 Gattinara	44,81	87,44	76,96	89,52	54,73	72,81	71,11
16 Varallo S.	43,67	88,84	68,55	88,61	49,64	72,22	72,41
17 Vercelli	43,69	98,05	76,94	92,64	65,21	80,08	84,75
18 Borgomanero	45,39	103,15	73,19	84,53	65,23	73,04	89,13
19 Cannobio	44,78	101,26	36,76	86,99	31,22	72,96	84,93
20 Crodo	42,97	94,93	71,79	82,79	52,73	64,05	73,45
21 Domodossola	42,49	99,18	68,20	92,50	61,91	84,66	90,77
22 Novara	44,46	106,65	71,57	89,58	68,11	79,94	95,16
23 Oleggio	45,46	86,92	65,94	83,47	47,87	69,72	72,59
24 Omegna	45,83	94,92	77,59	89,86	62,41	76,15	80,44
25 S. Maria Magg.	44,35	87,89	45,23	90,09	34,74	78,73	76,81
26 Verbania	43,26	99,48	67,67	90,44	57,24	76,91	84,60
27 Alba	46,67	100,21	80,13	95,36	70,46	83,68	87,93
28 Barge	44,81	75,14	65,39	85,88	38,82	67,86	59,37
29 Bene Vagienna	42,20	84,93	82,37	104,99	56,19	84,32	68,22
30 Carrù	43,84	82,00	77,45	103,63	50,33	82,12	64,98
31 Ceva	38,62	99,11	75,99	94,03	65,32	81,55	85,97
32 Cortemilia	41,36	85,85	54,78	88,72	41,94	79,13	76,56
33 Cuneo	44,19	101,12	76,72	96,44	70,94	88,19	92,47
34 Dogliani	43,87	90,77	78,83	103,29	60,57	87,43	76,84
35 Fossano	44,51	99,16	75,39	92,82	60,02	74,52	79,61
36 Mondovì	42,31	99,88	73,54	90,61	61,41	75,75	83,51
37 Moretta	43,82	74,97	76,10	101,40	44,07	78,32	57,91
38 Saluzzo	43,76	97,26	72,36	100,77	54,58	78,16	75,43
39 Verzuolo	42,64	84,27	69,97	86,02	46,94	68,48	67,09
40 Asti	43,75	89,72	71,16	87,43	57,15	78,26	80,31
41 Canelli	46,61	95,07	61,13	82,11	48,94	69,15	80,06
42 Nizza M.to	42,50	86,79	61,47	90,52	43,10	73,13	70,11
43 Acqui Terme	40,49	92,59	71,57	103,51	60,59	94,64	84,66
44 Alessandria	42,70	110,23	77,92	94,18	72,59	79,59	93,16
45 Casale M.to	43,07	98,62	78,00	94,96	69,01	85,20	88,48
46 Cerrina M.to	39,91	85,98	59,07	89,58	39,72	70,05	67,24
47 Gavi	36,84	66,36	64,30	81,44	35,51	67,78	55,23
48 Novi Ligure	39,31	98,58	73,42	86,64	62,10	74,35	84,59
49 Ovada	39,28	89,18	68,27	89,55	55,08	81,02	80,68
50 Tortona	42,08	96,80	68,21	88,03	59,67	79,55	87,47
Piemonte	44,56	100,00	76,72	92,60	65,72	79,32	85,66
valore medio	43,52	92,48	72,40	91,22	56,05	76,14	77,39
valore minimo	36,84	66,36	36,76	81,44	31,22	64,05	55,23
valore massimo	47,89	110,23	83,34	104,99	75,18	94,64	95,16
deviazione standard	2,19	9,36	9,13	5,70	10,68	6,52	10,56

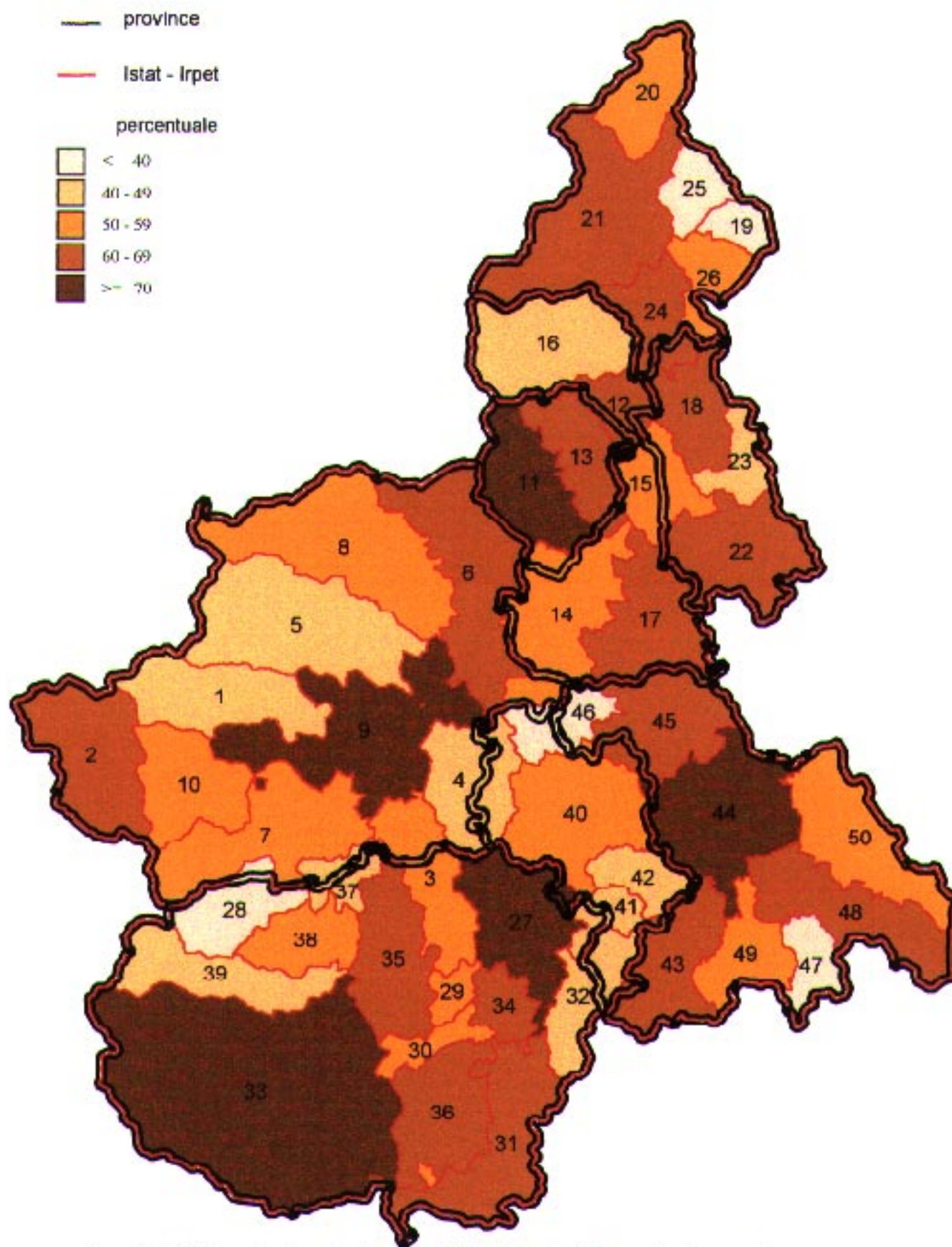


Tavola 3 . Autocontenimento della mobilità rispetto alla popolazione attiva

per sistemi locali del lavoro (Istat - Irpet)

Tabella 5- Mobilità sistematica (casa-lavoro) e sue relazioni con le principali grandezze socio-economiche, per distretti industriali

Distretti industriali	n. comuni	popolazione residente	popolazione attiva totale	addetti totali	flusso entrante	flusso uscente	flusso inte
		a	b	c	d	e	f
1 Chieri-Cocconato	36	77.348	35.177	23.387	20.510	27.138	15
2 Ciriè-Sparone	43	106.605	47.876	37.116	33.549	38.074	25
3 Forno C.se	10	18.700	7.865	5.479	5.147	6.119	3
4 Pianezza-Pinerolo	86	274.614	120.587	83.077	74.876	93.009	61
5 Rivarolo C.se-Pont C.se	30	62.105	26.560	19.848	18.714	20.929	14
6 Biella	33	110.358	50.399	46.725	42.833	40.615	35
7 Cossato	26	43.387	19.934	19.139	16.753	16.652	12
8 Crevacuore	7	6.825	2.893	2.426	2.088	2.321	1
9 Gattinara-Borgosesia	18	58.956	26.820	24.348	21.519	21.690	18
10 Livorno Ferraris-Santhià	19	42.637	19.254	12.575	12.447	14.912	10
11 Tollegno	11	13.580	5.869	3.114	2.740	4.555	1
12 Trivero	4	12.501	5.484	5.005	4.273	4.500	3
13 Carpignano Sesia	13	11.003	4.857	3.015	2.842	3.591	2
14 Oleggio	7	26.300	11.993	8.632	7.587	8.642	5
15 Omegna-Varallo Sesia-Stresa	41	59.466	26.906	22.184	19.482	20.142	16
16 S.Maurizio d'Opaglio-Armeno	10	12.435	5.957	5.393	4.684	4.567	3
17 Varallo Pombia	6	18.824	8.490	5.487	4.203	4.867	3
18 Cortemilia	9	5.120	2.175	1.491	1.356	1.419	1
19 La Morra	12	9.051	4.165	2.795	3.101	3.646	2
20 Revello	3	6.570	3.034	1.341	1.471	1.712	1
21 Sanfront	3	3.980	1.795	921	793	1.143	1
22 Canelli-S.Stefano Belbo	11	20.377	9.456	6.870	5.571	5.787	4
23 Casale M.to-Ticineto-Quattordio	42	85.201	36.711	30.859	28.700	28.603	24
24 Cerrina M.to	8	5.786	2.402	1.393	1.534	1.586	1
25 Valenza	10	33.590	14.803	14.627	12.619	11.488	9
Totale Distretti	498	1.125.319	501.462	387.247	349.392	387.707	271
Distretti/Piemonte	41,19	26,15	26,16	24,38	23,76	26,36	2
Piemonte	1.209	4.302.565	1.917.156	1.588.307	1.470.752	1.470.752	1.316
valore medio		45.013	20.058	15.490	13.976	15.508	11
valore minimo		3.980	1.795	921	793	1.143	1
valore massimo		274.614	120.587	83.077	74.876	93.009	61

Segue: Tabella 5-
Distretti industriali

	tasso di attività	indice di polarità	tasso lordo di mobilità (attivi)	tasso lordo di mobilità (addetti)	tasso di autocontenimento (attivi)	tasso di autocontenimento (addetti)	tasso di autocontenimento
	$g=b/a$	$i=d/e$	$l=e/b$	$m=d/c$	$n=f/b$	$o=f/c$	$p=f/e$
1 Chieri-Cocconato	45,48	75,58	77,15	87,70	45,47	68,39	81,15
2 Ciriè-Sparone	44,91	88,12	79,53	90,39	49,49	63,83	78,91
3 Forno C.se	42,06	84,12	77,80	93,94	45,45	65,25	77,80
4 Pianezza-Pinerolo	43,91	80,50	77,13	90,13	50,66	73,53	80,50
5 Rivarolo C.se-Pont C.se	42,77	89,42	78,80	94,29	54,42	72,82	80,50
6 Biella	45,67	105,46	80,59	91,67	70,18	75,70	91,67
7 Cossato	45,94	100,61	83,54	87,53	63,20	65,83	78,91
8 Crevacuore	42,39	89,96	80,23	86,07	42,00	50,08	61,15
9 Gattinara-Borgosesia	45,49	99,21	80,87	88,38	68,40	75,35	80,87
10 Livorno Ferraris-Santhià	45,16	83,47	77,45	98,98	54,38	83,27	98,98
11 Tollegno	43,22	60,15	77,61	87,99	30,23	56,97	60,15
12 Trivero	43,87	94,96	82,06	85,37	56,82	62,26	82,06
13 Carpignano Sesia	44,14	79,14	73,93	94,26	41,86	67,43	73,93
14 Oleggio	45,60	87,79	72,06	87,89	49,00	68,07	72,06
15 Omegna-Varallo Sesia-Stresa	45,25	96,72	74,86	87,82	60,20	73,02	87,82
16 S.Maurizio d'Opaglio-Armeno	47,91	102,56	76,67	86,85	55,45	61,25	86,85
17 Varallo Pombia	45,10	86,36	57,33	76,60	39,75	61,51	57,33
18 Cortemilia	42,48	95,56	65,24	90,95	53,43	77,93	90,95
19 La Morra	46,02	85,05	87,54	110,95	57,29	85,37	110,95
20 Revello	46,18	85,92	56,43	109,69	35,96	81,36	109,69
21 Sanfront	45,10	69,38	63,68	86,10	35,71	69,60	86,10
22 Canelli-S.Stefano Belbo	46,41	96,27	61,20	81,09	48,89	67,29	81,09
23 Casale M.to-Ticineto-Quattordio	43,09	100,34	77,91	93,00	66,75	79,41	93,00
24 Cerrina M.to	41,51	96,72	66,03	110,12	47,25	81,48	110,12
25 Valenza	44,07	109,85	77,61	86,27	66,15	66,94	86,27
Totale Distretti	44,56	90,12	77,32	90,22	55,40	71,74	90,22
Piemonte	44,56	100,00	76,72	92,60	68,67	82,89	92,60
valore medio	44,55	89,73	74,53	91,36	51,54	70,16	91,36
valore minimo	41,51	60,15	56,43	76,60	30,23	50,08	76,60
valore massimo	47,91	109,85	87,54	110,95	70,18	85,37	110,95
deviazione standard	1,58	11,46	8,19	8,40	10,74	8,65	8,40

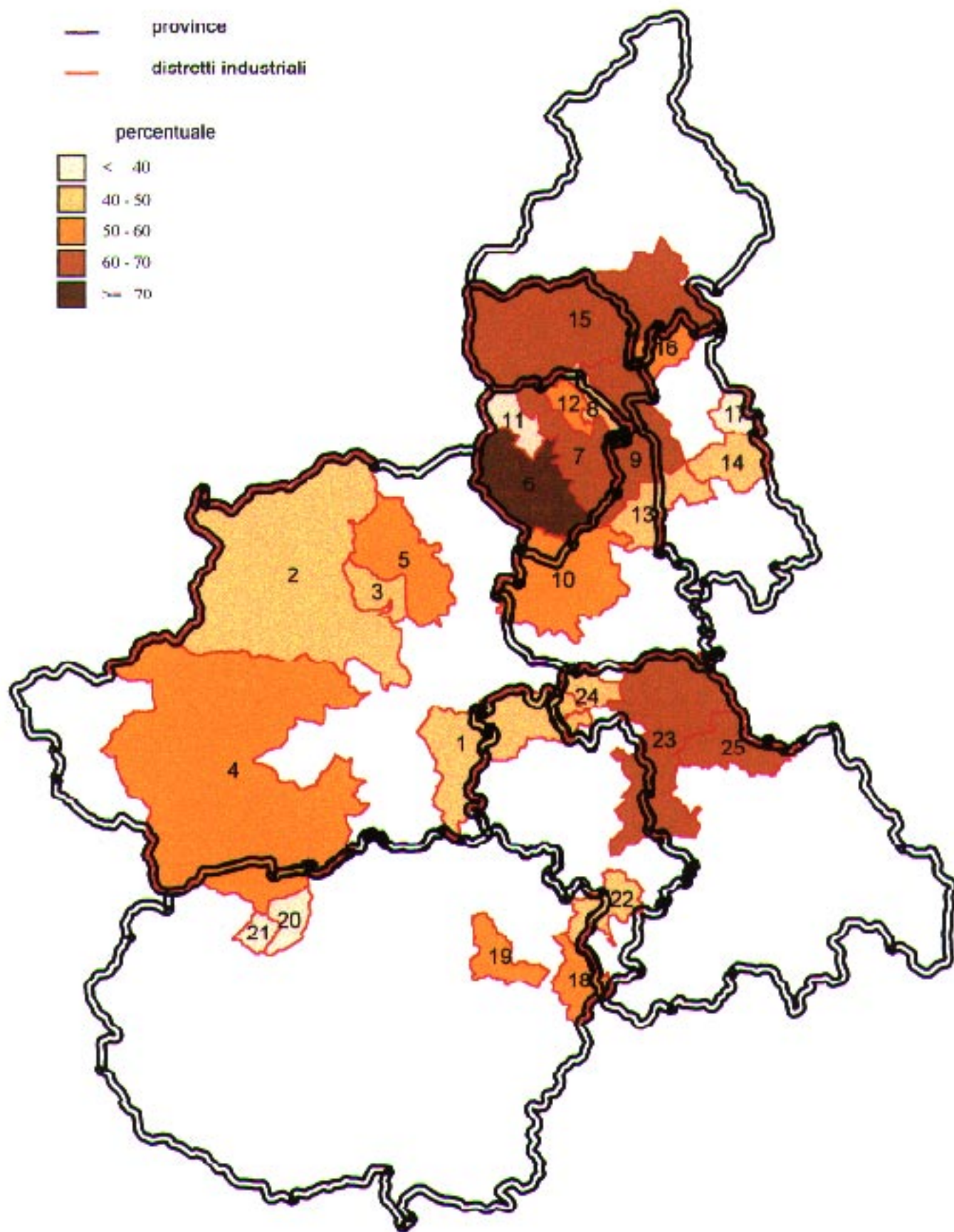


Tavola 4 . Autocontenimento della mobilità rispetto alla popolazione attiva

per distretto industriale

Tabella 6-

Mobilità sistematica (casa-lavoro) e sue relazioni con le principali grandezze socio-economiche,
per sezioni circoscrizionali per l'impiego (attuali)

Sezioni circoscrizionali per l'impiego	n. comuni	popolazione residente	popolazione attiva totale	addetti totali	flusso entrante	flusso uscente	flusso interno
		a	b	c	d	e	f
1 Torino	1	962.507	430.614	425.174	415.965	336.116	270.827
2 Rivoli	5	147.300	69.700	52.132	46.817	56.972	23.096
3 Venaria	8	74.717	35.338	25.633	22.362	28.115	10.456
4 Ciriè	38	105.894	47.475	36.156	32.647	37.762	23.504
5 Settimo T.se	7	98.956	47.384	42.311	36.212	38.384	17.477
6 Chivasso	21	73.077	32.675	20.374	18.620	25.242	13.197
7 Cuorgnè	37	62.155	26.641	20.268	19.222	21.011	15.746
8 Ivrea	55	98.021	42.845	38.387	34.791	33.434	28.096
9 Caluso	15	25.566	11.186	6.499	6.200	8.485	4.256
10 Susa	38	81.526	34.865	25.028	21.869	27.479	18.086
11 Pinerolo	47	134.495	59.024	40.607	38.426	45.141	32.767
12 Chieri	17	82.280	38.394	26.158	23.391	31.432	17.827
13 Carmagnola	8	45.828	21.303	16.094	14.825	16.818	9.547
14 Moncalieri	6	136.829	65.228	42.709	39.820	53.535	21.656
15 Orbassano	12	107.614	50.389	49.713	42.398	41.183	21.456
16 Novara	32	177.933	79.133	66.198	59.301	56.624	53.567
17 Domodossola	38	69.664	29.835	21.045	19.207	20.040	18.196
18 Verbania	26	61.254	26.620	18.655	16.817	16.881	14.616
19 Omegna	13	31.297	14.521	12.571	11.377	11.331	8.986
20 Arona	16	47.156	20.914	16.168	12.902	13.049	10.496
21 Oleggio	7	26.300	11.993	8.632	7.587	8.642	5.876
22 Borgomanero	33	83.225	38.074	33.869	29.220	29.249	24.357
23 Vercelli	30	79.395	34.619	28.128	26.107	26.666	22.447
24 Borgosesia	31	40.894	18.444	16.850	14.768	14.526	12.526
25 Gattinara	8	16.192	7.363	5.604	5.076	5.785	3.906
26 Cossato-Trivero	36	69.502	31.413	29.642	25.943	26.105	20.476
28 Biella	47	121.789	55.282	48.703	44.332	43.960	37.877
29 Santhià	17	47.388	21.283	15.374	15.263	16.717	11.706
30 Alessandria	27	124.445	52.448	45.855	44.332	40.760	35.967
31 Casale M.to	45	78.167	33.427	26.856	25.887	25.926	23.137
32 Valenza	4	29.127	13.005	13.934	11.882	10.126	8.896
33 Tortona	40	63.225	26.567	19.961	17.531	18.105	15.836
34 Novi Ligure	31	73.593	28.713	22.978	19.820	20.811	17.817
35 Ovada	16	26.978	10.665	7.378	6.642	7.293	6.026
36 Acqui Terme	27	42.710	17.229	11.100	11.520	12.424	10.526
37 Asti	70	145.294	63.290	44.617	38.438	43.905	34.936
38 Canelli	18	19.983	8.972	6.240	5.021	5.265	3.996
39 Nizza M.to	18	23.625	10.087	6.052	5.562	6.257	4.477
40 Cuneo	8	70.947	31.414	31.197	31.655	25.024	20.627
41 Bra	11	56.598	24.945	19.104	16.952	19.657	14.257
42 Alba	64	95.754	44.700	36.565	35.307	35.291	31.007
43 Savigliano	15	48.680	21.442	17.591	16.286	16.286	12.257
44 Fossano	7	35.006	15.605	12.184	11.230	11.407	8.846
45 Saluzzo	36	74.034	32.397	21.551	20.150	22.886	18.126
46 Dronero	23	36.170	16.042	9.388	8.874	11.700	7.296
47 Borgo S. Dalmazzo	22	43.535	19.195	12.737	11.261	14.708	9.316
48 Mondovì	30	61.189	26.023	20.434	18.997	19.553	16.716
49 Ceva	34	25.321	9.736	7.215	6.791	7.006	5.966
50 Villanova d'Asti	14	19.430	8.699	6.688	5.149	5.678	2.966
Piemonte	1.209	4.302.565	1.917.156	1.588.307	1.470.752	1.470.752	1.081.926
valore medio		87.807	39.126	32.414	30.015	30.015	22.086
valore minimo		16.192	7.363	5.604	5.021	5.265	2.966
valore massimo		962.507	430.614	425.174	415.965	336.116	270.827

Segue: Tabella 6-

Sezioni circoscrizionali
per l'impiego

	tasso di attività	indice di polarità	tasso lordo di mobilità (attivi)	tasso lordo di mobilità (addetti)	tasso di autocontenimento (attivi)	tasso di autocontenimento (addetti)	tasso di autocontenimento
	$g=b/a$	$i=d/e$	$l=e/b$	$m=d/c$	$n=f/b$	$o=f/c$	$p=f/e$
1 Torino	44,74	123,76	78,06	97,83	62,89	63,70	80,51
2 Rivoli	47,32	82,18	81,74	89,80	33,14	44,31	40,54
3 Venaria	47,30	79,54	79,56	87,24	29,60	40,80	37,20
4 Ciriè	44,83	86,45	79,54	90,29	49,51	65,01	62,24
5 Settimo T.se	47,88	94,34	81,01	85,59	36,88	41,30	45,52
6 Chivasso	44,71	73,77	77,25	91,39	40,37	64,74	52,20
7 Cuorgnè	42,86	91,49	78,87	94,84	59,12	77,70	74,90
8 Ivrea	43,71	104,06	78,03	90,63	65,57	73,18	84,02
9 Caluso	43,75	73,07	75,85	95,40	38,05	65,49	50,10
10 Susa	42,77	79,58	78,82	87,38	51,88	72,28	65,80
11 Pinerolo	43,89	85,12	76,48	94,63	55,50	80,68	72,50
12 Chieri	46,66	74,42	81,87	89,42	46,42	68,14	56,70
13 Carmagnola	46,48	88,15	78,95	92,12	44,80	59,30	56,70
14 Moncalieri	47,67	74,38	82,07	93,24	33,19	50,69	40,40
15 Orbassano	46,82	102,95	81,73	85,29	42,59	43,17	52,10
16 Novara	44,47	104,73	71,56	89,58	67,68	80,91	94,50
17 Domodossola	42,83	95,84	67,17	91,27	60,99	86,46	90,70
18 Verbania	43,46	99,62	63,41	90,15	54,91	78,36	86,50
19 Omegna	46,40	100,41	78,03	90,50	61,88	71,47	79,30
20 Arona	44,35	98,87	62,39	79,80	50,18	64,91	80,40
21 Oleggio	45,60	87,79	72,06	87,89	49,00	68,07	67,90
22 Borgomanero	45,75	99,90	76,82	86,27	63,96	71,90	83,20
23 Vercelli	43,60	97,90	77,03	92,81	64,83	79,79	84,10
24 Borgosesia	45,10	101,67	78,76	87,64	67,88	74,30	86,10
25 Gattinara	45,47	87,74	78,57	90,58	53,04	69,68	67,50
26 Cossato-Trivero	45,20	99,38	83,10	87,52	65,19	69,08	78,40
28 Biella	45,39	100,85	79,52	91,03	68,51	77,76	86,10
29 Santhià	44,91	91,30	78,55	99,28	55,01	76,15	70,00
30 Alessandria	42,15	108,76	77,72	96,68	68,57	78,42	88,20
31 Casale M.to	42,76	99,85	77,56	96,39	69,20	86,13	89,20
32 Valenza	44,65	117,34	77,86	85,27	68,43	63,87	87,80
33 Tortona	42,02	96,83	68,15	87,83	59,60	79,33	87,40
34 Novi Ligure	39,02	95,24	72,48	86,26	62,04	77,53	85,60
35 Ovada	39,53	91,07	68,38	90,02	56,49	81,66	82,60
36 Acqui Terme	40,34	92,72	72,11	103,78	61,09	94,83	84,70
37 Asti	43,56	87,55	69,37	86,15	55,20	78,30	79,50
38 Canelli	44,90	95,37	58,68	80,46	44,56	64,07	75,90
39 Nizza M.to	42,70	88,89	62,03	91,90	44,35	73,93	71,50
40 Cuneo	44,28	126,50	79,66	101,47	65,65	66,11	82,40
41 Bra	44,07	86,24	78,80	88,74	57,14	74,61	72,50
42 Alba	46,68	100,05	78,95	96,56	69,35	84,78	87,80
43 Savigliano	44,05	100,00	75,95	92,58	57,14	69,64	75,20
44 Fossano	44,58	98,45	73,10	92,17	56,65	72,55	77,50
45 Saluzzo	43,76	88,05	70,64	93,50	55,95	84,11	79,20
46 Dronero	44,35	75,85	72,93	94,52	45,45	77,66	62,30
47 Borgo S. Dalmazzo	44,09	76,56	76,62	88,41	48,55	73,16	63,30
48 Mondovì	42,53	97,16	75,14	92,97	64,23	81,80	85,40
49 Ceva	38,45	96,93	71,96	94,12	61,22	82,61	85,00
50 Villanova d'Asti	44,77	90,68	65,27	76,99	34,10	44,35	52,20
Piemonte	44,56	100,00	76,72	92,60	56,43	68,12	73,50
valore medio	44,23	93,66	75,11	90,74	54,64	70,79	73,10
valore minimo	38,45	73,07	58,68	76,99	29,60	40,80	37,20
valore massimo	47,88	126,50	83,10	103,78	69,35	94,83	94,50
deviazione standard	2,07	11,80	5,83	5,12	11,04	12,41	15,00

— province

— Sezioni circoscrizionali per l'impiego

Percentuale

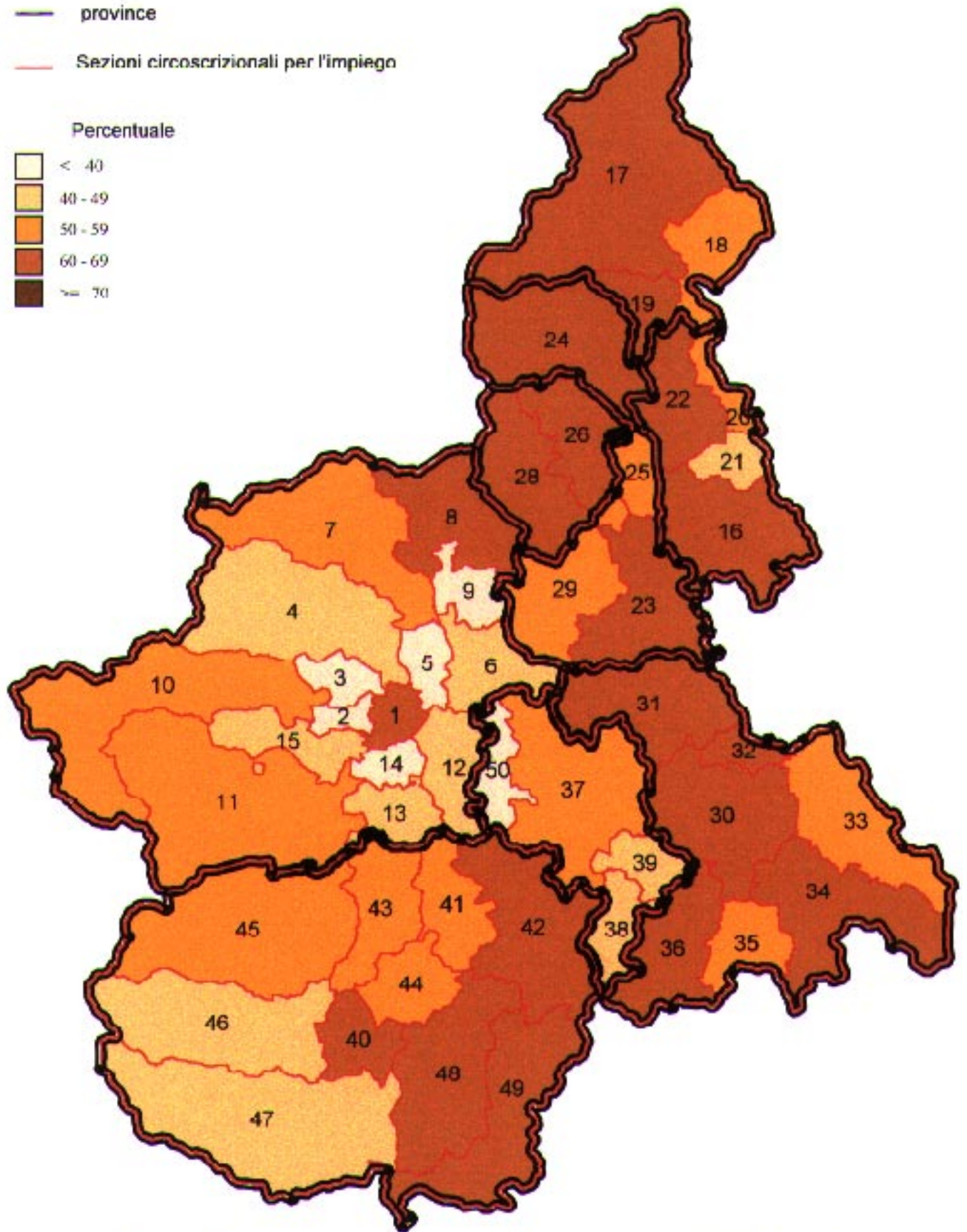



Tavola 5. Autocontenimento della mobilità rispetto alla popolazione attiva

per sezioni circoscrizionali per l'impiego

- provincia
- area programma
- polo di area programma

Percentuale flusso verso il polo

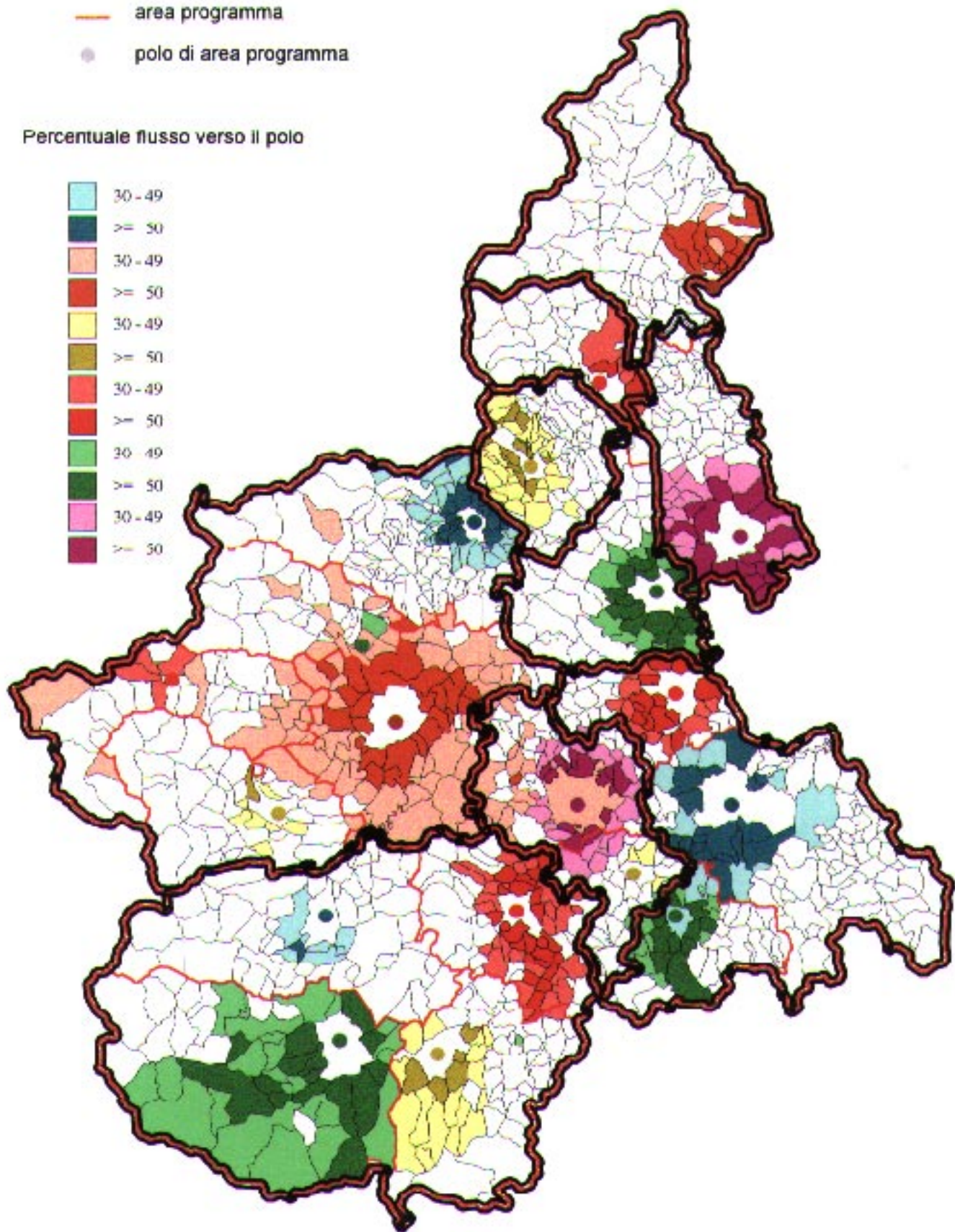


Tavola 6 . Bacini spaziali di influenza dei poli di area programma

Tabella 7- Mobilità sistematica (casa-lavoro) e sue relazioni con le principali grandezze socio-economiche, per bacini provinciali per l'impiego (proposta A33)

Sezioni circoscrizionali per l'impiego	n. comuni	popolazione residente	popolazione attiva totale	addetti totali	flusso entrante	flusso uscente	flusso interno
		a	b	c	d	e	f
1 Torino	1	962.507	430.614	425.174	415.965	336.116	270.827
2 Rivoli	5	147.300	69.700	52.132	46.817	56.972	23.098
3 Venaria	8	74.717	35.338	25.633	22.362	28.115	10.459
4 Ciriè	38	105.894	47.475	36.156	32.647	37.762	23.504
5 Settimo T.se	7	98.956	47.384	42.311	36.212	38.384	17.473
6 Chivasso	21	73.077	32.675	20.374	18.620	25.242	13.197
7 Cuornè	37	62.155	26.641	20.268	19.222	21.011	15.749
8 Ivrea-Caluso	70	123.587	54.031	44.886	40.991	41.919	34.644
9 Susa	38	81.526	34.865	25.028	21.869	27.479	18.089
10 Pinerolo	47	134.495	59.024	40.607	38.426	45.141	32.767
11 Chieri	17	82.280	38.394	26.158	23.391	31.432	17.824
12 Moncalieri-Carmagnola	14	182.657	86.531	58.803	54.645	70.353	33.566
13 Orbassano	12	107.614	50.389	49.713	42.398	41.183	21.459
14 Novara-Oleggio	39	204.233	91.126	74.830	66.888	65.266	62.189
15 Domodossola	38	69.664	29.835	21.045	19.207	20.040	18.199
16 Verbania-Omegna	39	92.551	41.141	31.226	28.194	28.212	25.608
17 Borgomanero-Arona	49	130.381	58.988	50.037	42.122	42.298	37.296
18 Vercelli-Santhià-Gattinara	55	142.975	63.265	49.106	46.446	49.168	40.424
19 Borgosesia	31	40.894	18.444	16.850	14.768	14.526	12.520
20 Cossato-Trivero	36	69.502	31.413	29.642	25.943	26.105	20.478
21 Biella	47	121.789	55.282	48.703	44.332	43.960	37.877
22 Alessandria	27	124.445	52.448	45.855	44.332	40.760	35.967
23 Casale M.to-Valenza	49	107.294	46.432	40.790	37.769	36.052	32.999
24 Tortona	40	63.225	26.567	19.961	17.531	18.105	15.839
25 Novi Ligure	31	73.593	28.713	22.978	19.820	20.811	17.814
26Acqui Terme-Ovada	43	69.688	27.894	18.478	18.162	19.717	16.876
27 Asti-Villanova d'Asti	84	164.724	71.989	51.305	43.587	49.583	39.384
28 Nizza M.to-Canelli	36	43.608	19.059	12.292	10.583	11.522	9.230
29 Cuneo-Borgo S. Dalmazzo-Dronero	53	150.652	66.651	53.322	51.790	51.432	47.529
30 Alba-Bra	75	152.352	69.645	55.669	52.259	54.948	48.037
31 Savigliano-Fossano	22	83.686	37.047	29.775	27.516	27.693	22.116
32 Saluzzo	36	74.034	32.397	21.551	20.150	22.886	18.127
33 Mondovi-Ceva	64	86.510	35.759	27.649	25.788	26.559	23.719
Piemonte	1.209	4.302.565	1.917.156	1.588.307	1.470.752	1.470.752	1.114.838
valore medio		130.381	58.096	48.131	44.568	44.568	33.789
valore minimo		40.894	18.444	12.292	10.583	11.522	9.230
valore massimo		962.507	430.614	425.174	415.965	336.116	270.827

Segue: Tabella 7-
Sezioni
circostrizionali per
l'impiego

	tasso di attività	indice di polarità	tasso lordo di mobilità (attivi)	tasso lordo di mobilità (addetti)	tasso di autoconteni- mento (attivi)	tasso di autoconteni- mento (addetti)	tasso di autoconteni- mento
	$g=b/a$	$i=d/e$	$l=e/b$	$m=d/c$	$n=f/b$	$o=f/c$	$p=f/e$
1 Torino	44,74	123,76	78,06	97,83	62,89	63,70	80,57
2 Rivoli	47,32	82,18	81,74	89,80	33,14	44,31	40,54
3 Venaria	47,30	79,54	79,56	87,24	29,60	40,80	37,20
4 Ciriè	44,83	86,45	79,54	90,29	49,51	65,01	62,24
5 Settimo T.se	47,88	94,34	81,01	85,59	36,88	41,30	45,52
6 Chivasso	44,71	73,77	77,25	91,39	40,37	64,74	52,26
7 Cuornè	42,86	91,49	78,87	94,84	59,12	77,70	74,96
8 Ivrea-Caluso	43,72	97,79	77,58	91,32	64,12	77,18	82,65
9 Susa	42,77	79,58	78,82	87,38	51,88	72,28	65,83
10 Pinerolo	43,89	85,12	76,48	94,63	55,50	80,68	72,57
11 Chieri	46,66	74,42	81,87	89,42	46,42	68,14	56,77
12 Moncalieri- Carmagnola	47,37	77,67	81,30	92,93	38,79	57,08	47,77
13 Orbassano	46,82	102,95	81,73	85,29	42,59	43,17	52,17
14 Novara-Oleggio	44,62	102,49	71,62	89,39	68,24	83,10	95,28
15 Domodossola	42,83	95,84	67,17	91,27	60,99	86,46	90,79
16 Verbania- Omegna	44,45	99,94	68,57	90,29	62,24	82,01	90,77
17 Borgomanero- Arona	45,24	99,58	71,71	84,18	63,23	74,54	88,17
18 Vercelli-Santhià- Gattinara	44,25	94,46	77,72	94,58	63,90	82,32	82,22
19 Borgosesia	45,10	101,67	78,76	87,64	67,88	74,30	86,19
20 Cossato-Trivero	45,20	99,38	83,10	87,52	65,19	69,08	78,44
21 Biella	45,39	100,85	79,52	91,03	68,51	77,76	86,15
22 Alessandria	42,15	108,76	77,72	96,68	68,57	78,42	88,23
23 Casale M.to- Valenza	43,28	104,76	77,64	92,59	71,07	80,90	91,53
24 Tortona	42,02	96,83	68,15	87,83	59,60	79,33	87,46
25 Novi Ligure	39,02	95,24	72,48	86,26	62,04	77,53	85,60
26 Acqui Terme- Ovada	40,03	92,11	70,69	98,29	60,50	91,33	85,59
27 Asti-Villanova d'Asti	43,70	87,91	68,88	84,96	54,71	76,76	79,43
28 Nizza M.to- Canelli	43,71	91,85	60,45	86,10	48,43	75,09	80,17
29 Cuneo-Borgo S. Dalmazzo-Dronero	44,24	100,70	77,17	97,13	71,31	89,14	92,47
30 Alba-Bra	45,71	95,11	78,90	93,87	68,97	86,29	87,42
31 Savigliano- Fossano	44,27	99,36	74,75	92,41	59,70	74,28	79,86
32 Saluzzo	43,76	88,05	70,64	93,50	55,95	84,11	79,27
33 Mondovì-Ceva	41,34	97,10	74,27	93,27	66,32	85,77	89,29
Piemonte	44,56	100,00	76,72	92,60	58,15	70,19	75,80
valore medio	44,28	93,97	75,87	90,81	56,91	72,87	75,67
valore minimo	39,02	73,77	60,45	84,18	29,60	40,80	37,20
valore massimo	47,88	123,76	83,10	98,29	71,31	91,33	95,28
deviazione standard	2,04	10,49	5,27	3,94	11,59	13,78	16,69

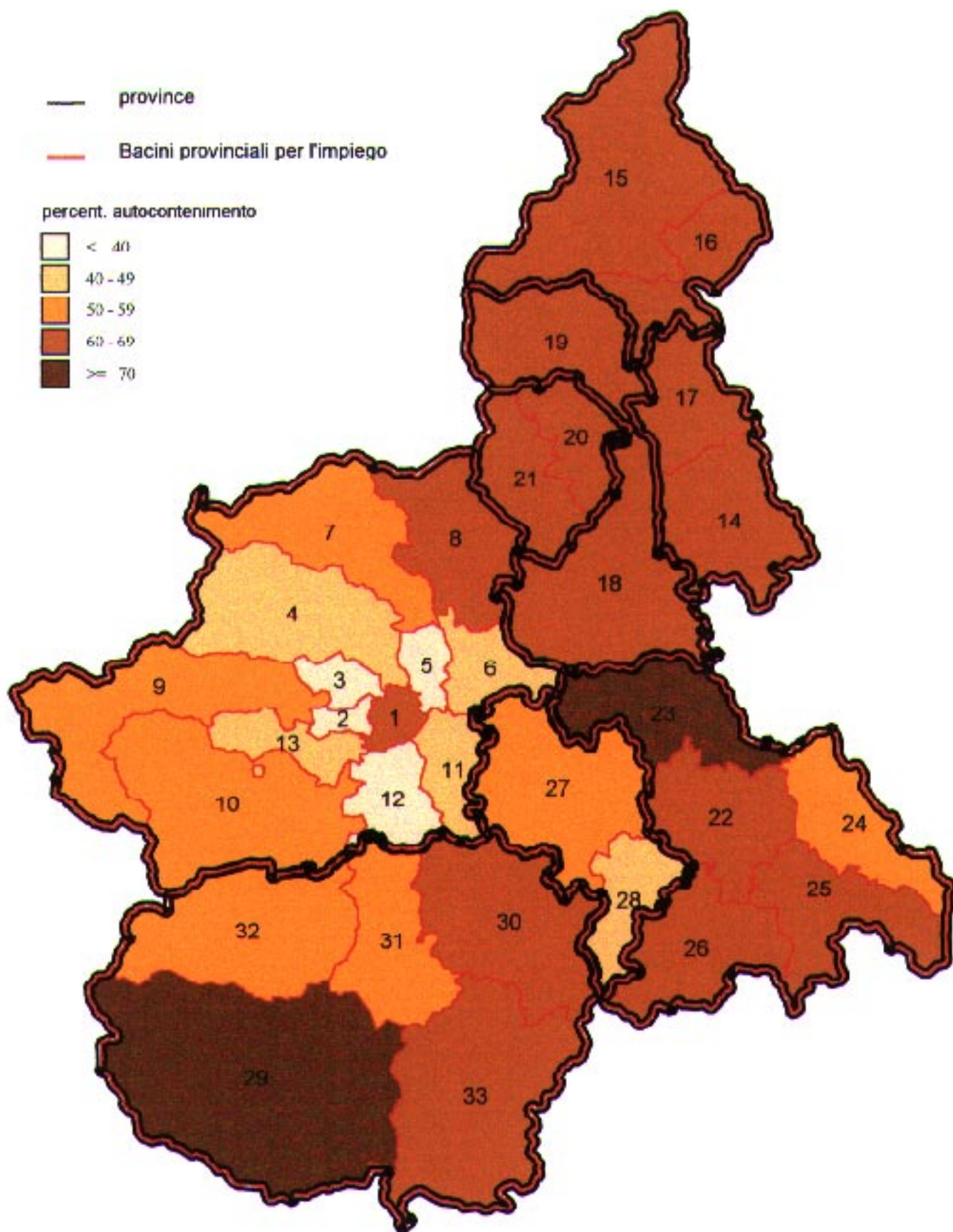


Tavola 7. Autocontenimento della mobilità rispetto alla popolazione attiva
per bacini provinciali per l'impiego (proposta A33)

Tabella 8- Mobilità sistematica (casa-lavoro) e sue relazioni con le principali grandezze socio-economiche, per bacini provinciali per l'impiego (proposta B19)

Bacini provinciali per l'impiego	n. comuni	popolazione residente	popolazione attiva totale	addetti totali	flusso entrante	flusso uscente	flusso interno
		a	b	c	d	e	f
1 Torino	1	962.507	430.614	425.174	415.965	336.116	270.827
2 Rivoli-Orbassano	11	231.248	110.124	97.190	85.293	90.474	44.032
3 Ciriè'-Venaria	46	180.611	82.813	61.789	55.009	65.877	35.956
4 Settimo T.se-Chivasso	28	172.033	80.059	62.685	54.832	63.626	34.092
5 Ivrea-Caluso-Cuorgnè	107	185.742	80.672	65.154	60.213	62.930	53.325
6 Susa	44	105.192	44.830	29.683	25.791	35.160	21.646
7 Pinerolo	47	134.495	59.024	40.607	38.426	45.141	32.767
8 Moncalieri-Carmagnola-Chieri	31	264.937	124.925	84.961	78.036	101.785	55.338
9 Novara-Oleggio	39	204.233	91.126	74.830	66.888	65.266	62.185
10 Domodossola-Verbania-Omegna	77	162.215	70.976	52.271	47.401	48.252	45.927
11 Borgomanero-Arona	49	130.381	58.988	50.037	42.122	42.298	37.296
12 Vercelli-Santhià-Gattinara-Borgosesia	86	183.869	81.709	65.956	61.214	63.694	53.684
13 Biella-Cossato-Trivero	83	191.291	86.695	78.345	70.275	70.065	65.902
14 Alessandria-Casale M.to-Valenza	76	231.739	98.880	86.645	82.101	76.812	72.787
15 Tortona-Novì-Ligure-Acqui Terme-Ovada	114	206.506	83.174	61.417	55.513	58.633	52.742
16 Asti-Villanova d'Asti-Nizza M.to-Canelli	120	208.332	91.048	63.597	54.170	61.105	50.205
17 Cuneo-Borgo S. Dalmazzo-Dronero-Mondovì-Ceva	117	237.162	102.410	80.971	77.578	77.991	73.336
18 Alba-Bra	75	152.352	69.645	55.669	52.259	54.948	48.037
19 Saluzzo-Savigliano-Fossano	58	157.720	69.444	51.326	47.666	50.579	41.958
Piemonte	1.209	4.302.565	1.917.156	1.588.307	1.470.752	1.470.752	1.152.018
valore medio		226.451	100.903	83.595	77.408	77.408	60.633
valore minimo		105.192	44.830	29.683	25.791	35.160	21.646
valore massimo		962.507	430.614	425.174	415.965	336.116	270.827

Segue: Tabella 8-
Bacini provinciali
per l'impiego

	tasso di attività	indice di polarità	tasso lordo di mobilità (attivi)	tasso lordo di mobilità (addetti)	tasso di autoconteni- mento (attivi)	tasso di autoconteni- mento (addetti)	tasso di autoconteni- mento
	$g=b/a$	$i=d/e$	$l=e/b$	$m=d/c$	$n=f/b$	$o=f/c$	$p=f/e$
1 Torino	44,74	123,76	78,06	97,83	62,89	63,70	80,57
2 Rivoli-Orbassano	47,62	94,27	82,16	87,76	39,98	45,31	48,67
3 Ciriè'-Venaria	45,85	83,50	79,55	89,03	43,42	58,19	54,58
4 Settimo T.se- Chivasso	46,54	86,18	79,47	87,47	42,58	54,39	53,58
5 Ivrea-Caluso- Cuorgnè	43,43	95,68	78,01	92,42	66,10	81,84	84,74
6 Susa	42,62	73,35	78,43	86,89	48,28	72,92	61,56
7 Pinerolo	43,89	85,12	76,48	94,63	55,50	80,68	72,57
8 Moncalieri- Carmagnola-Chieri	47,15	76,67	81,48	91,85	44,30	65,13	54,37
9 Novara-Oleggio	44,62	102,49	71,62	89,39	68,24	83,10	95,28
10 Domodossola- Verbania-Omegna	43,75	98,24	67,98	90,68	64,70	87,85	95,17
11 Borgomanero- Arona	45,24	99,58	71,71	84,18	63,23	74,54	88,17
12 Vercelli-Santhià- Gattinara- Borgosesia	44,44	96,11	77,95	92,81	65,70	81,39	84,28
13 Biella-Cossato- Trivero	45,32	100,30	80,82	89,70	76,02	84,12	94,06
14 Alessandria- Casale M.to- Valenza	42,67	106,89	77,68	94,76	73,61	84,00	94,75
15 Tortona-Novì Ligure-Acqui Terme- Ovada	40,28	94,68	70,49	90,39	63,41	85,88	89,95
16 Asti-Villanova d'Asti-Nizza M.to- Canelli	43,70	88,65	67,11	85,18	55,14	78,94	82,16
17 Cuneo-Borgo S. Dalmazzo-Dronero- Mondovì-Ceva	43,18	99,47	76,16	95,81	71,61	90,57	94,03
18 Alba-Bra	45,71	95,11	78,90	93,87	68,97	86,29	87,42
19 Saluzzo- Savigliano-Fossano	44,03	94,24	72,83	92,87	60,42	81,75	82,96
Piemonte	44,56	100,00	76,72	92,60	60,09	72,53	78,33
valore medio	44,46	94,44	76,15	90,92	59,69	75,82	78,89
valore minimo	40,28	73,35	67,11	84,18	39,98	45,31	48,67
valore massimo	47,62	123,76	82,16	97,83	76,02	90,57	95,28
deviazione standard	1,75	11,19	4,51	3,68	11,19	12,63	16,17

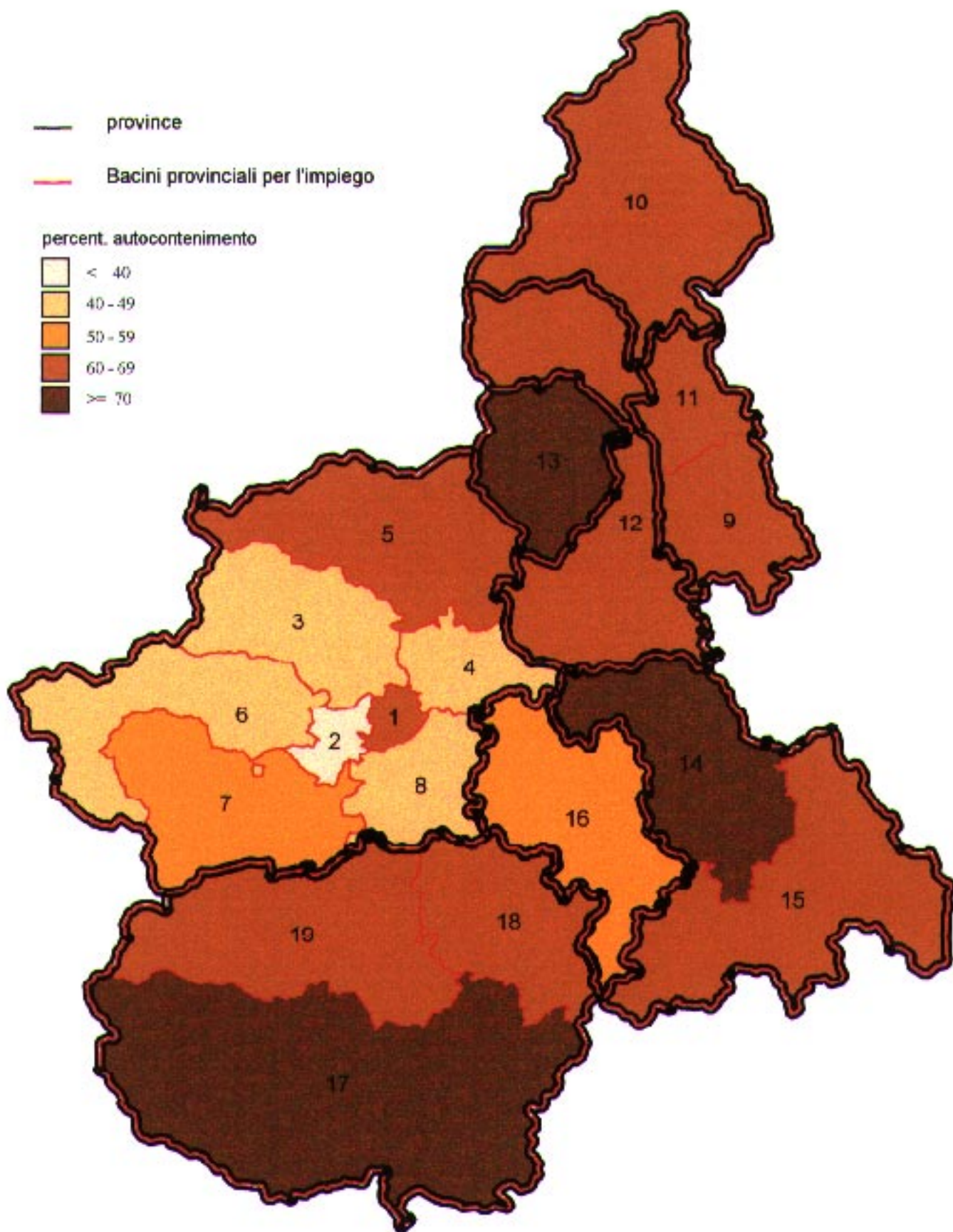


Tavola 8 . Autocontenimento della mobilità rispetto alla popolazione attiva

per bacini provinciali per l'impiego (proposta B19)

Tabella 9- Mobilità sistematica (casa-lavoro) e sue relazioni con le principali grandezze socio-economiche, per bacini provinciali per l'impiego (proposta C24)

Bacini provinciali per l'impiego	n. comuni	popolazione residente	popolazione attiva totale	addetti totali	flusso entrante	flusso uscente	flusso interno
		a	b	c	d	e	f
1 Torino	1	962.507	430.614	425.174	415.965	336.116	270.827
2 Rivoli-Orbassano	14	238.916	113.507	98.385	86.297	93.068	45.556
3 Ciriè'-Venaria	46	180.611	82.813	61.789	55.009	65.877	35.956
4 Settimo T.se-Chivasso	28	172.033	80.059	62.685	54.832	63.626	34.092
5 Ivrea-Caluso-Cuorgnè	107	185.742	80.672	65.154	60.213	62.930	53.325
6 Susa	41	97.524	41.447	28.488	24.787	32.566	20.869
7 Pinerolo	47	134.495	59.024	40.607	38.426	45.141	32.767
8 Moncalieri-Carmagnola	14	182.657	86.531	58.803	54.645	70.353	33.566
9 Chieri	17	82.280	38.394	26.158	23.391	31.432	17.824
10 Novara-Oleggio	39	204.233	91.126	74.830	66.888	65.266	62.185
11 Domodossola-Verbania-Omegna	77	162.215	70.976	52.271	47.401	48.252	45.927
12 Borgomanero-Arona	49	130.381	58.988	50.037	42.122	42.298	37.296
13 Vercelli-Santhià	52	130.964	57.792	44.819	42.795	44.862	37.225
14 Borgosesia-Gattinara	34	52.905	23.917	21.137	18.419	18.832	15.587
15 Biella-Cossato-Trivero	83	191.291	86.695	78.345	70.275	70.065	65.902
16 Alessandria	27	124.445	52.448	45.855	44.332	40.760	35.967
17 Casale M.to-Valenza	49	107.294	46.432	40.790	37.769	36.052	32.999
18 Tortona-Novi Ligure	71	136.818	55.280	42.939	37.351	38.916	34.897
19 Acqui Terme-Ovada	43	69.688	27.894	18.478	18.162	19.717	16.876
20 Asti-Villanova d'Asti-Nizza M.to-Canelli	120	208.332	91.048	63.597	54.170	61.105	50.205
21 Cuneo-Borgo S. Dalmazzo-Dronero	53	150.652	66.651	53.322	51.790	51.432	47.529
22 Alba-Bra	75	152.352	69.64	55.669	52.259	54.948	48.037
23 Saluzzo-Savigliano-Fossano	58	157.720	69.444	51.326	47.666	50.579	41.958
24 Mondovì-Ceva	64	86.510	35.759	27.649	25.788	26.559	23.715
Piemonte	1.209	4.302.565	1.917.156	1.588.307	1.470.752	1.470.752	1.141.066
valore medio		179.274	79.882	66.179	61.281	61.281	47.544
valore minimo		52.905	23.917	18.478	18.162	18.832	15.587
valore massimo		962.507	430.614	425.174	415.965	336.116	270.827

Segue: Tabella 9-
Bacini provinciali
per l'impiego

	tasso di attività	indice di polarità	tasso lordo di mobilità (attivi)	tasso lordo di mobilità (addetti)	tasso di autoconteni- mento (attivi)	tasso di autoconteni- mento (addetti)	tasso di autoconteni- mento
	$g=b/a$	$i=d/e$	$l=e/b$	$m=d/c$	$n=f/b$	$o=f/c$	$p=f/e$
1 Torino	44,74	123,76	78,06	97,83	62,89	63,70	80,57
2 Rivoli-Orbassano	47,51	92,72	81,99	87,71	40,14	46,31	48,95
3 Ciriè'-Venaria	45,85	83,50	79,55	89,03	43,42	58,19	54,58
4 Settimo T.se- Chivasso	46,54	86,18	79,47	87,47	42,58	54,39	53,58
5 Ivrea-Caluso- Cuorgnè	43,43	95,68	78,01	92,42	66,10	81,84	84,74
6 Susa	42,50	76,11	78,57	87,01	50,35	73,26	64,08
7 Pinerolo	43,89	85,12	76,48	94,63	55,50	80,68	72,57
8 Moncalieri- Carmagnola	47,37	77,67	81,30	92,93	38,79	57,08	47,77
9 Chieri	46,66	74,42	81,87	89,42	46,42	68,14	56,77
10 Novara-Oleggio	44,62	102,49	71,62	89,39	68,24	83,10	95,28
11 Domodossola- Verbania-Omegna	43,75	98,24	67,98	90,68	64,70	87,85	95,17
12 Borgomanero- Arona	45,24	99,58	71,71	84,18	63,23	74,54	88,17
13 Vercelli-Santhià	44,13	95,39	77,63	95,48	64,41	83,06	82,98
14 Borgosesia- Gattinara	45,21	97,81	78,74	87,14	65,17	73,74	82,77
15 Biella-Cossato- Trivero	45,32	100,30	80,82	89,70	76,02	84,12	94,06
16 Alessandria	42,15	108,76	77,72	96,68	68,57	78,42	88,23
17 Casale M.to- Valenza	43,28	104,76	77,64	92,59	71,07	80,90	91,53
18 Tortona-Novi Ligure	40,40	95,98	70,40	86,99	63,13	81,27	89,67
19 Acqui Terme- Ovada	40,03	92,11	70,69	98,29	60,50	91,33	85,59
20 Asti-Villanova d'Asti-Nizza M.to- Canelli	43,70	88,65	67,11	85,18	55,14	78,94	82,16
21 Cuneo-Borgo S. Dalmazzo-Dronero	44,24	100,70	77,17	97,13	71,31	89,14	92,47
22 Alba-Bra	45,71	95,11	78,90	93,87	68,97	86,29	87,42
23 Saluzzo-Savi- gliano-Fossano	44,03	94,24	72,83	92,87	60,42	81,75	82,96
24 Mondovì-Ceva	41,34	97,10	74,27	93,27	66,32	85,77	89,29
Piemonte	44,56	100,00	76,72	92,60	59,52	71,84	77,58
valore medio	44,23	94,43	76,27	91,33	59,72	75,99	78,80
valore minimo	40,03	74,42	67,11	84,18	38,79	46,31	47,77
valore massimo	47,51	123,76	81,99	98,29	76,02	91,33	95,28
deviazione standard	1,98	10,85	4,37	4,10	10,72	12,02	15,56

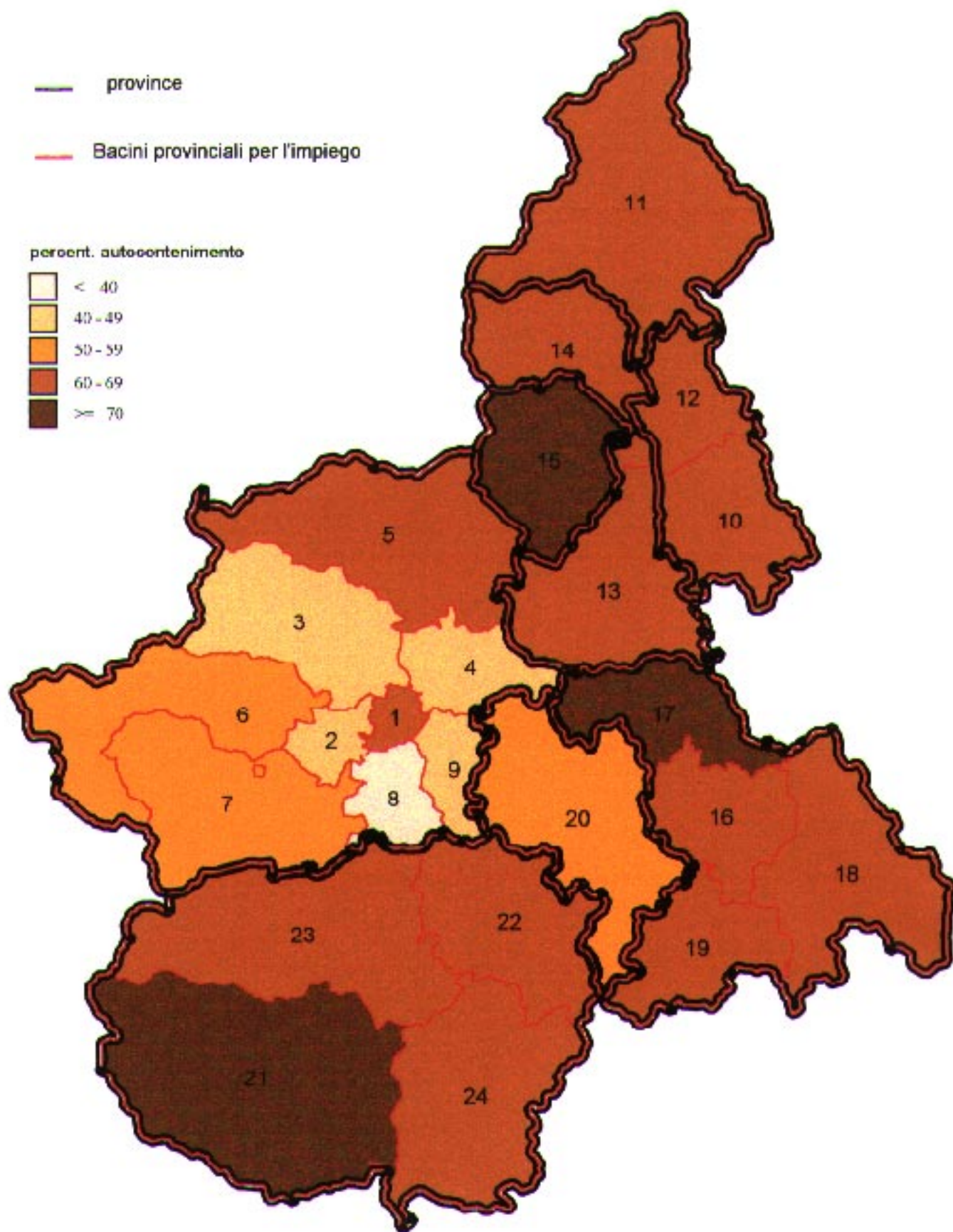


Tavola 9. Autocontenimento della mobilità rispetto alla popolazione attiva





per bacini provinciali per l'impiego (proposta C24)





Tabella 10-		Profilo riassuntivo per le diverse articolazioni territoriali							
		zona	n. comuni	popolazione residente	addetti totali		zona	n. comuni	tasso di auto contenimento (attivi)
province (8)	valore medio			537.821	198.538				69,15
	valore minimo	Verbania	77	162.215	52.271	Asti	120		55,14
	valore massimo	Torino	315	2.236.765	867.243	Torino	315		78,20
	valore medio (escluso Torino)			295.114	103.009				
	valore massimo (escluso Torino)	Cuneo	250	547.234	187.966				
aree programma (19)	valore medio			226.451	83.595				63,36
	valore minimo	Borghesio	33	50.410	15.683	Nizza M.to	43		43,94
	valore massimo	Torino	80	1.713.164	698.757	Biella	82		76,06
	valore medio (escluso Torino)			143.856	49.419				
	valore massimo (escluso Torino)	Novara	87	332.448	124.460				
unità locali dei servizi (19)	valore medio			226.451	83.595				61,15
	valore minimo	Mondovi	64	86.510	27.649	Ciriè	46		43,42
	valore massimo	Torino	1	962.507	425.174	Biella	76		75,81
	valore medio (escluso Torino)			185.559	64.619				
	valore massimo (escluso Torino)	Rivoli	55	336.440	126.873				
sistemi locali del lavoro (Istat-Irpet) (50)	valore medio			86.051	31.766				56,05
	valore minimo	Crodo	20	3.712	1.241*	Cannobio	7		31,22
	valore massimo	Torino	43	1.545.202	641.160	Torino	43		75,18
	valore medio (escluso Torino)			56.273	19.330				
	valore massimo (escluso Torino)	Novara	25	170.134	64.453	*S.Maria Maggiore (25)			
sezioni circoscrizioni ali per l'impiego (attuali) (50)	valore medio			87.807	32.414				54,64
	valore minimo	Gattinara	8	16.192	5.604	Venaria	8		29,60
	valore massimo	Torino	1	962.507	425.174	Alba	64		69,35
	valore medio (escluso Torino)			69.585	24.232				
	valore massimo (escluso Torino)	Novara	32	177.933	66.198				

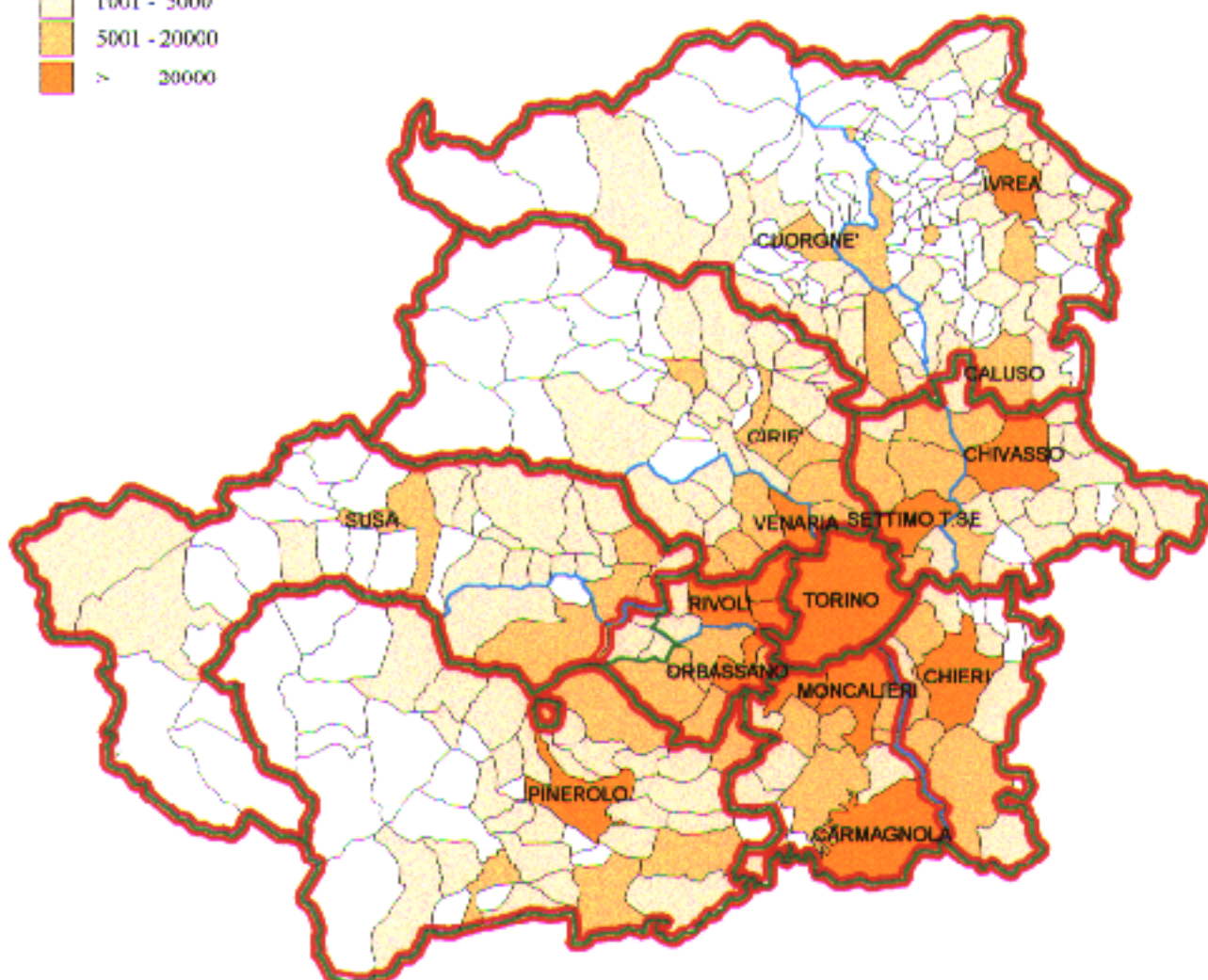
Segue: Tabella 10

bacini provinciali per l'impiego (proposta A33)	valore medio			130.381	48.131			56,73
	valore minimo	<i>Borgosesia</i>	31	40.984	12292*	<i>Venaria</i>	8	29,60
	valore massimo	<i>Torino</i>	1	962.507	425.174	<i>Casale M.to</i>	49	71,07
	valore medio (escluso Torino)			104.377	36.348			
	valore massimo (escluso Torino)	<i>Novara-Oleggio</i>	39	204.233	74.830	*Nizza M.to-Canelli (36)		
bacini provinciali per l'impiego (proposta B19)	valore medio			226.451	83.595			59,69
	valore minimo	<i>Susa</i>	44	105.192	29.683	<i>Rivoli-Orbassano</i>	11	39,98
	valore massimo	<i>Torino</i>	1	962.507	425.174	<i>Biella-Cossato-Trivero</i>	83	76,02
	valore medio (escluso Torino)			185.559	64.619			
	valore massimo (escluso Torino)	<i>Moncalieri-Carmagnola-Chieri</i>	31	264.937	97190*	*Rivoli-Orbassano (11)		
bacini provinciali per l'impiego (proposta C24)	valore medio			179.274	66.179			59,72
	valore minimo	<i>Borgosesia-Gattinara</i>	34	52.905	18478*	<i>Moncalieri-Carmagnola</i>	14	38,79
	valore massimo	<i>Torino</i>	1	962.507	425.174	<i>Biella-Cossato-Trivero</i>	83	76,02
	valore medio (escluso Torino)			145.220	50.571			
	valore massimo (escluso Torino)	<i>Rivoli-Orbassano</i>	14	238.916	98.385	*Acqui Terme-Ovada (43)		

per l'impiego nella provincia di Torino

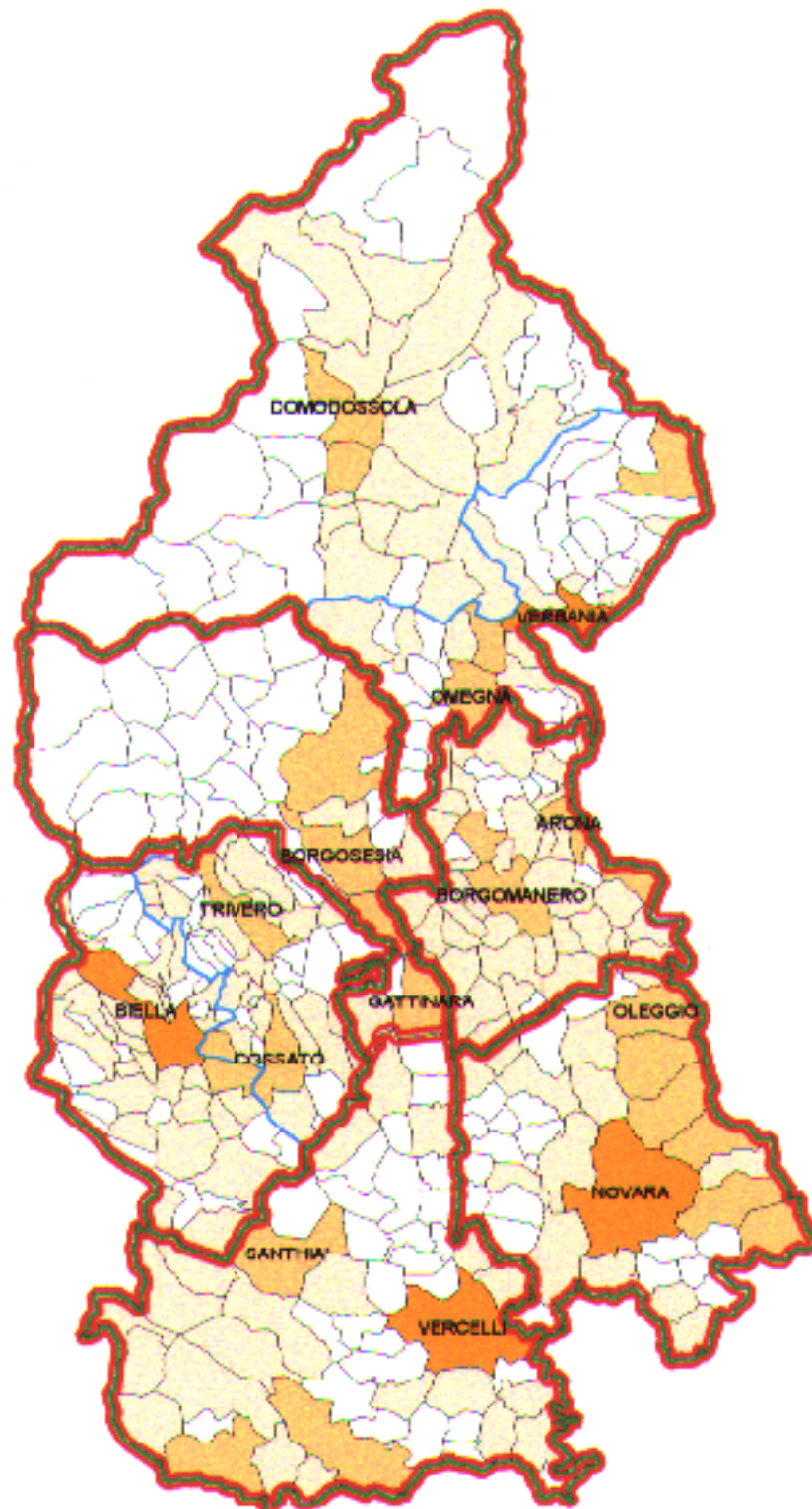

-  comuni
-  proposta A33
-  proposta C24
-  proposta B19

- popolazione
-  < 1000
 -  1001 - 5000
 -  5001 - 20000
 -  > 20000



per l'impiego nelle province di Vercelli, Novara, Biella e Verbania

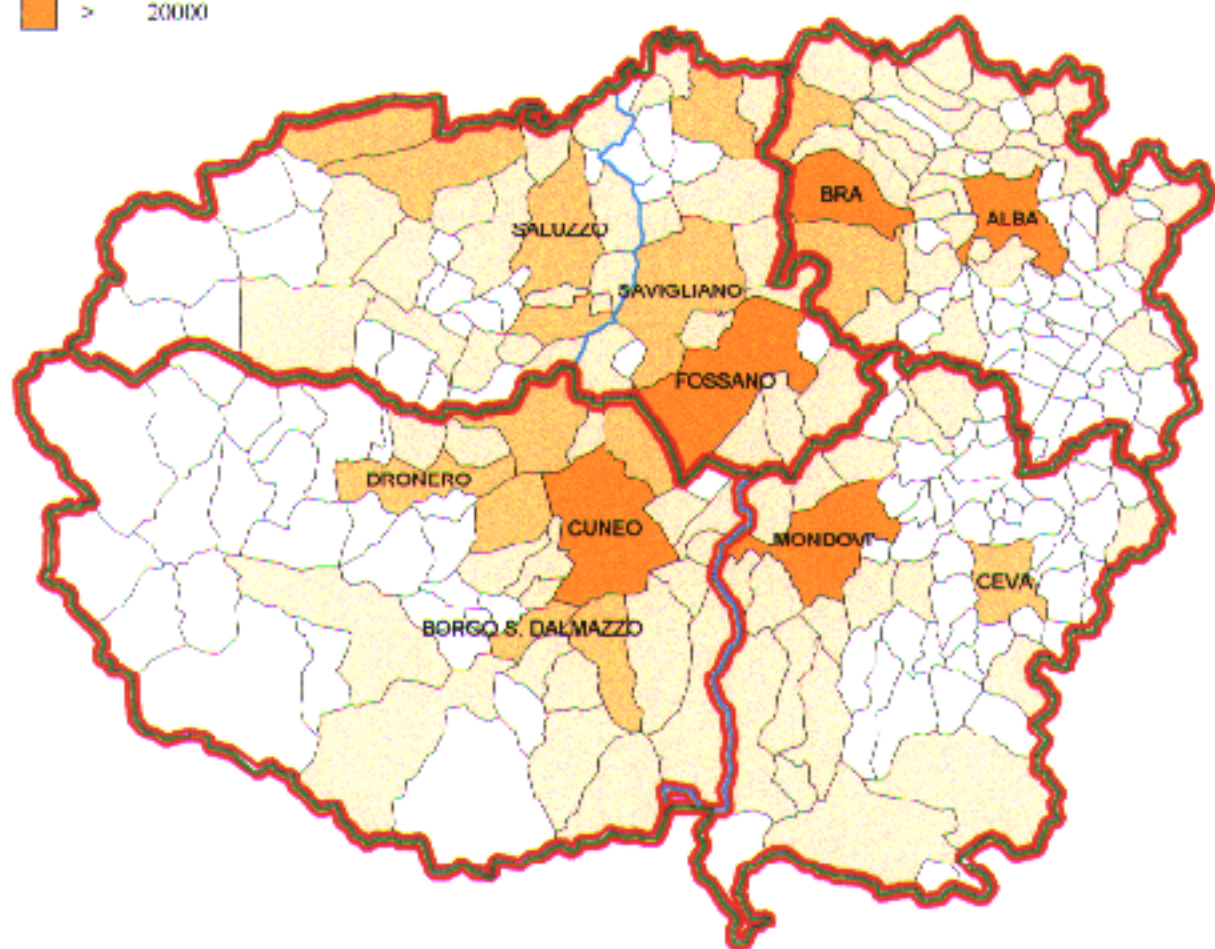
- comuni
- proposta A33
- proposta C24
- proposta B19



per l'impiego nella provincia di Cuneo

- comuni
- proposta A33
- proposta C24
- proposta B19

- popolazione
- ☐ < 1000
 - ☐ 1001 - 5000
 - ☐ 5001 - 20000
 - ☐ > 20000



per l'impiego nelle province di Asti e Alessandria


— comuni

— proposta A33

— proposta C24

— proposta B19

popolazione



ALLEGATO A:

**Elenco dei comuni del Piemonte,
con le articolazioni territoriali di appartenenza,
ordinato per Provincia**

Codice ISTAT	Nome comune	Provincia	Area Programma	Unità locali di servizi	Sistema locale del lavoro (Istat-Impet 1991)	Distretto industriale	Sezione circoscrizionale per l'impiego (attuale)	Bacino Provinciale per l'impiego (proposta A33)	Bacino Provinciale per l'impiego (proposta B19)	Bacino Provinciale per l'impiego (proposta C24)
1 Provincia di TORINO										
1001	AGLIE'	1	6	9	8	5	24	19	5	5
1002	AIRASCA	1	10	10	7	4	23	18	7	7
1003	ALA DI STURA	1	7	6	5	2	23	18	3	3
1004	ALBIANO D' IVREA	1	6	9	6	0	28	21	5	5
1005	ALICE SUPERIORE	1	6	9	6	0	25	18	5	5
1006	ALMESE	1	8	5	1	4	25	18	6	6
1007	ALPETTE	1	6	9	8	5	26	20	5	5
1008	ALPIGNANO	1	9	6	9	4	28	21	3	3
1009	ANDEZENO	1	9	8	4	1	23	18	8	9
1010	ANDRATE	1	6	9	6	0	24	19	5	5
1011	ANGROGNA	1	10	10	7	4	29	18	7	7
1012	ARIGNANO	1	9	8	4	1	25	18	8	9
1013	AVIGLIANA	1	8	5	1	4	26	20	6	6
1014	AZEGLIO	1	6	9	6	0	23	18	5	5
1015	BAIRO	1	6	9	8	5	29	18	5	5
1016	BALANGERO	1	7	6	5	2	25	18	3	3
1017	BALDISSERO CANAVESE	1	6	9	8	5	28	21	5	5
1018	BALDISSERO TORINESE	1	9	8	4	1	28	21	8	9
1019	BALME	1	7	6	5	2	26	20	3	3
1020	BANCHETTE	1	6	9	6	0	26	20	5	5
1021	BARBANIA	1	7	6	5	3	28	21	3	3
1022	BARDONECCHIA	1	8	5	2	0	24	19	6	6
1023	BARONE CANAVESE	1	6	9	6	0	29	18	5	5
1024	BEINASCO	1	9	5	9	0	28	21	2	2
1025	BIBIANA	1	10	10	28	4	26	20	7	7
1026	BOBBIO PELLICE	1	10	10	7	4	23	18	7	7
1027	BOLLENGO	1	6	9	6	0	26	20	5	5
1028	BORGARO TORINESE	1	7	6	9	2	28	21	3	3
1029	BORGIALLO	1	6	9	8	5	28	21	5	5
1030	BORGOFRANCO D' IVREA	1	6	9	6	0	28	21	5	5
1031	BORGOMASINO	1	6	9	6	0	28	21	5	5
1032	BORGONE DI SUSÀ	1	8	5	1	4	23	18	6	6
1033	BOSCONERO	1	6	9	8	5	23	18	5	5
1034	BRANDIZZO	1	9	7	6	0	23	18	4	4
1035	BRICHERASIO	1	10	10	7	4	23	18	7	7
1036	BROSSO	1	6	9	6	0	28	21	5	5
1037	BROZOLO	1	9	7	46	1	23	18	4	4
1038	BRUINO	1	9	5	9	0	26	20	2	2
1039	BRUSASCO	1	9	7	14	0	28	21	4	4
1040	BRUZOLO	1	8	5	1	4	24	19	6	6
1041	BURIASCO	1	10	10	7	4	24	19	7	7
1042	BUROLO	1	6	9	6	0	26	20	5	5
1043	BUSANO	1	6	9	8	3	28	21	5	5
1044	BUSOLENO	1	8	5	1	4	28	21	6	6
1045	BUTTIGLIERA ALTA	1	8	5	1	4	26	20	6	6
1046	CAFASSE	1	7	6	5	2	24	19	3	3
1047	CALUSO	1	6	9	6	0	28	21	5	5
1048	CAMBIANO	1	9	8	4	0	23	18	8	9
1049	CAMPIGLIONE FENILE	1	10	10	28	4	26	20	7	7
1050	CANDIA CANAVESE	1	6	9	6	0	26	20	5	5
1051	CANDIOLO	1	9	8	9	0	24	19	8	8
1052	CANISCHIO	1	6	9	8	5	23	18	5	5
1053	CANTALUPA	1	10	10	7	4	28	21	7	7
1054	CANTOIRA	1	7	6	5	2	24	19	3	3

1055 CAPRIE	1	8	5	1	4	24	19	6	6
1056 CARAVINO	1	6	9	6	0	24	19	5	5
1057 CAREMA	1	6	9	6	0	24	19	5	5
1058 CARIGNANO	1	9	8	3	0	24	19	8	8
1059 CARMAGNOLA	1	9	8	3	0	23	18	8	8
1060 CASALBORGONE	1	9	7	6	0	25	18	4	4
1061 CASCINETTE D' IVREA	1	6	9	6	0	28	21	5	5
1062 CASELETTE	1	8	5	1	4	23	18	6	6
1063 CASELLE TORINESE	1	7	6	5	2	28	21	3	3
1064 CASTAGNETO PO	1	9	7	6	0	28	21	4	4
1065 CASTAGNOLE PIEMONTE	1	9	8	7	4	24	19	8	8
1066 CASTELLAMONTE	1	6	9	8	5	25	18	5	5
1067 CASTELNUOVO NIGRA	1	6	9	8	5	24	19	5	5
1068 CASTIGLIONE TORINESE	1	9	7	9	0	28	21	4	4
1069 CAVAGNOLO	1	9	7	14	0	28	21	4	4
1070 CAVOUR	1	10	10	7	4	29	18	7	7
1071 CERCENASCO	1	10	10	7	4	23	18	7	7
1072 CERES	1	7	6	5	2	29	18	3	3
1073 CERESOLE REALE	1	6	9	8	2	28	21	5	5
1074 CESANA TORINESE	1	8	5	2	0	28	21	6	6
1075 CHIALAMBERTO	1	7	6	5	2	29	18	3	3
1076 CHIANOCCO	1	8	5	1	4	28	21	6	6
1077 CHIAVERANO	1	6	9	6	0	29	18	5	5
1078 CHERI	1	9	8	4	1	24	19	8	9
1079 CHIESANUOVA	1	6	9	8	5	24	19	5	5
1080 CHIOMONTE	1	8	5	1	0	28	21	6	6
1081 CHIUSA DI SAN MICHELE	1	8	5	1	4	24	19	6	6
1082 CHIVASSO	1	9	7	6	0	26	20	4	4
1083 CICONIO	1	6	9	8	5	28	21	5	5
1084 CINTANO	1	6	9	8	5	26	20	5	5
1085 CINZANO	1	9	7	9	1	26	20	4	4
1086 CIRIE'	1	7	6	5	2	23	18	3	3
1087 CLAVIERE	1	8	5	2	0	28	21	6	6
1088 COASSOLO TORINESE	1	7	6	5	2	28	21	3	3
1089 COAZZE	1	8	5	9	4	28	21	6	6
1090 COLLEGNO	1	9	5	9	0	28	21	2	2
1091 COLLERETTO CASTELNUOVO	1	6	9	8	5	23	18	5	5
1092 COLLERETTO GIACOSA	1	6	9	6	0	23	18	5	5
1093 CONDOVE	1	8	5	1	4	26	20	6	6
1094 CORIO	1	7	6	5	2	29	18	3	3
1095 COSSANO CANAVESE	1	6	9	6	0	26	20	5	5
1096 CUCEGLIO	1	6	9	8	5	24	19	5	5
1097 CUMIANA	1	10	10	7	0	26	20	7	7
1098 CUORGNE'	1	6	9	8	5	26	20	5	5
1099 DRUENTO	1	9	6	9	0	26	20	3	3
1100 EXILLES	1	8	5	2	0	24	19	6	6
1101 FAVRIA	1	6	9	8	3	26	20	5	5
1102 FELETTO	1	6	9	8	5	23	18	5	5
1103 FENESTRELLE	1	10	10	10	4	28	21	7	7
1104 FIANO	1	7	6	5	2	26	20	3	3
1105 FIORANO CANAVESE	1	6	9	6	0	26	20	5	5
1106 FOGLIZZO	1	9	7	6	0	28	21	4	4
1107 FORNO CANAVESE	1	6	9	8	3	23	18	5	5
1108 FRASSINETTO	1	6	9	8	5	23	18	5	5
1109 FRONT	1	7	6	5	3	28	21	3	3
1110 FROSSASCO	1	10	10	7	4	24	19	7	7
1111 GARZIGLIANA	1	10	10	7	4	28	21	7	7
1112 GASSINO TORINESE	1	9	7	9	0	28	21	4	4
1113 GERMAGNANO	1	7	6	5	2	28	21	3	3
1114 GIAGLIONE	1	8	5	1	4	22	17	6	6
1115 GIAVENO	1	8	5	9	4	22	17	6	6
1116 GIVOLETTO	1	9	6	9	4	17	15	3	3
1117 GRAVERE	1	8	5	1	4	17	15	6	6
1118 GROSCAVALLO	1	7	6	5	2	18	16	3	3
1119 GROSSO	1	7	6	5	2	22	17	3	3

1120 GRUGLIASCO	1	9	5	9	0	19	16	2	2
1121 INGRIA	1	6	9	8	2	20	17	5	5
1122 INVERSO PINASCA	1	10	10	10	4	18	16	7	7
1123 ISOLABELLA	1	9	8	4	1	17	15	8	9
1124 ISSIGLIO	1	6	9	8	0	17	15	5	5
1125 IVREA	1	6	9	6	0	21	14	5	5
1126 LA CASSA	1	9	6	5	2	18	16	3	3
1127 LA LOGGIA	1	9	8	9	0	18	16	8	8
1128 LANZO TORINESE	1	7	6	5	2	18	16	3	3
1129 LAURIANO	1	9	7	14	0	21	14	4	4
1130 LEINI	1	9	7	9	0	17	15	4	4
1131 LEMIE	1	7	6	5	2	16	14	3	3
1132 LESSOLO	1	6	9	6	0	22	17	5	5
1133 LEVONE	1	7	6	5	3	17	15	3	3
1134 LOCANA	1	6	9	8	2	22	17	5	5
1135 LOMBARDORE	1	9	7	5	0	22	17	4	4
1136 LOMBRIASCO	1	9	8	37	0	16	14	8	8
1137 LORANZE'	1	6	9	6	0	22	17	5	5
1138 LUGNACCO	1	6	9	6	0	20	17	5	5
1139 LUSERNA SAN GIOVANNI	1	10	10	7	4	22	17	7	7
1140 LUSERNETTA	1	10	10	7	4	16	14	7	7
1141 LUSIGLIE'	1	6	9	8	5	18	16	5	5
1142 MACELLO	1	10	10	7	4	17	15	7	7
1143 MAGLIONE	1	6	9	6	10	16	14	5	5
1144 MARENTINO	1	9	8	4	1	18	16	8	9
1145 MASSELLO	1	10	10	10	4	16	14	7	7
1146 MATHI	1	7	6	5	2	18	16	3	3
1147 MATTIE	1	8	5	1	4	18	16	6	6
1148 MAZZE'	1	6	9	6	0	18	16	5	5
1149 MEANA DI SUSÀ	1	8	5	1	4	16	14	6	6
1150 MERCENASCO	1	6	9	6	0	16	14	5	5
1151 MEUGLIANO	1	6	9	6	0	19	16	5	5
1152 MEZZENILE	1	7	6	5	2	16	14	3	3
1153 MOMBELLO DI TORINO	1	9	8	4	1	16	14	8	9
1154 MOMPANTERO	1	8	5	1	4	16	14	6	6
1155 MONASTERO DI LANZO	1	7	6	5	2	16	14	3	3
1156 MONCALIERI	1	9	8	9	0	20	17	8	8
1157 MONCENISIO	1	8	5	1	4	22	17	6	6
1158 MONTALDO TORINESE	1	9	8	4	1	22	17	8	9
1159 MONTALENGHE	1	6	9	6	0	18	16	5	5
1160 MONTALTO DORA	1	6	9	6	0	22	17	5	5
1161 MONTANARO	1	9	7	6	0	17	15	4	4
1162 MONTEU DA PO	1	9	7	14	0	16	14	4	4
1163 MORIONDO TORINESE	1	9	8	4	1	19	16	8	9
1164 NICHELINO	1	9	8	9	0	20	17	8	8
1165 NOASCA	1	6	9	8	2	20	17	5	5
1166 NOLE	1	7	6	5	2	18	16	3	3
1167 NOMAGLIO	1	6	9	6	0	17	15	5	5
1168 NONE	1	9	8	7	4	22	17	7	7
1169 NOVALESA	1	8	5	1	4	17	15	6	6
1170 OGLIANICO	1	6	9	8	3	17	15	5	5
1171 ORBASSANO	1	9	5	9	0	22	17	2	2
1172 ORIO CANAVESE	1	6	9	6	0	18	16	5	5
1173 OSASCO	1	10	10	7	4	20	17	7	7
1174 OSASIO	1	9	8	7	0	17	15	8	8
1175 OULX	1	8	5	2	0	20	17	6	6
1176 OZEGNA	1	6	9	8	5	17	15	5	5
1177 PALAZZO CANAVESE	1	6	9	6	0	18	16	5	5
1178 PANCALIERI	1	9	8	37	0	16	14	8	8
1179 PARELLA	1	6	9	6	0	22	17	5	5
1180 PAVAROLO	1	9	8	4	1	17	15	8	9
1181 PAVONE CANAVESE	1	6	9	6	0	16	14	5	5
1182 PECCO	1	6	9	6	0	16	14	5	5
1183 PECETTO TORINESE	1	9	8	9	0	22	17	8	9
1184 PEROSA ARGENTINA	1	10	10	10	4	22	17	7	7

1185 PEROSA CANAVESE	1	6	9	6	0	19	16	5	5
1186 PERRERO	1	10	10	10	4	22	17	7	7
1187 PERTUSIO	1	6	9	8	5	18	16	5	5
1188 PESSINETTO	1	7	6	5	2	18	16	3	3
1189 PIANEZZA	1	9	6	9	4	22	17	3	3
1190 PINASCA	1	10	10	10	4	16	14	7	7
1191 PINEROLO	1	10	10	7	4	19	16	7	7
1192 PINO TORINESE	1	9	8	4	1	22	17	8	9
1193 PIOBESI TORINESE	1	9	8	9	0	18	16	8	8
1194 PIOSSASCO	1	9	5	9	0	18	16	2	2
1195 PISCINA	1	10	10	7	4	22	17	7	7
1196 PIVERONE	1	6	9	6	0	16	14	5	5
1197 POIRINO	1	9	8	4	1	20	17	8	9
1198 POMARETTO	1	10	10	10	4	19	16	7	7
1199 PONT CANAVESE	1	6	9	8	5	17	15	5	5
1200 PORTE	1	10	10	10	4	19	16	7	7
1201 PRAGELATO	1	10	10	2	4	22	17	7	7
1202 PRALI	1	10	10	10	4	17	15	7	7
1203 PRALORMO	1	9	8	4	0	16	14	8	9
1204 PRAMOLLO	1	10	10	10	4	21	14	7	7
1205 PRAROSTINO	1	10	10	7	4	17	15	7	7
1206 PRASCORSANO	1	6	9	8	5	20	17	5	5
1207 PRATIGLIONE	1	6	9	8	3	19	16	5	5
1208 QUAGLIUZZO	1	6	9	6	0	20	17	5	5
1209 QUASSOLO	1	6	9	6	0	17	15	5	5
1210 QUINCINETTO	1	6	9	6	0	21	14	5	5
1211 REANO	1	8	5	9	0	22	17	6	2
1212 RIBORDONE	1	6	9	8	2	18	16	5	5
1213 RIVALBA	1	9	7	9	0	21	14	4	4
1214 RIVALTA DI TORINO	1	9	5	9	0	17	15	2	2
1215 RIVA PRESSO CHIERI	1	9	8	4	1	17	15	8	9
1216 RIVARA	1	6	9	8	3	20	17	5	5
1217 RIVAROLO CANAVESE	1	6	9	8	5	16	14	5	5
1218 RIVAROSSA	1	6	9	5	0	19	16	5	5
1219 RIVOLI	1	9	5	9	0	16	14	2	2
1220 ROBASSOMERO	1	7	6	5	2	18	16	3	3
1221 ROCCA CANAVESE	1	7	6	5	3	21	14	3	3
1222 ROLETTO	1	10	10	7	4	20	17	7	7
1223 ROMANO CANAVESE	1	6	9	6	0	19	16	5	5
1224 RONCO CANAVESE	1	6	9	8	2	17	15	5	5
1225 RONDISSONE	1	9	7	6	0	22	17	4	4
1226 RORA'	1	10	10	7	4	17	15	7	7
1227 ROURE	1	10	10	10	4	20	17	7	7
1228 ROSTA	1	9	5	1	4	22	17	2	2
1229 RUBIANA	1	8	5	1	4	22	17	6	6
1230 RUEGLIO	1	6	9	6	0	17	15	5	5
1231 SALASSA	1	6	9	8	5	17	15	5	5
1232 SALBERTRAND	1	8	5	2	0	20	17	6	6
1233 SALERANO CANAVESE	1	6	9	6	0	22	17	5	5
1234 SALZA DI PINEROLO	1	10	10	10	4	20	17	7	7
1235 SAMONE	1	6	9	6	0	22	17	5	5
1236 SAN BENIGNO CANAVESE	1	9	7	9	0	18	16	4	4
1237 SAN CARLO CANAVESE	1	7	6	5	2	17	15	3	3
1238 SAN COLOMBANO BELMONTE	1	6	9	8	5	17	15	5	5
1239 SAN DIDERO	1	8	5	1	4	19	16	6	6
1240 SAN FRANCESCO AL CAMPO	1	7	6	5	2	19	16	3	3
1241 SANGANO	1	8	5	9	0	17	15	6	2
1242 SAN GERMANO CHISONE	1	10	10	10	4	16	14	7	7
1243 SAN GILLIO	1	9	6	9	4	22	17	3	3
1244 SAN GIORGIO CANAVESE	1	6	9	8	5	16	14	5	5
1245 SAN GIORIO DI SUSÀ	1	8	5	1	4	18	16	6	6
1246 SAN GIUSTO CANAVESE	1	6	9	8	5	22	17	5	5
1247 SAN MARTINO CANAVESE	1	6	9	6	0	16	14	5	5
1248 SAN MAURIZIO CANAVESE	1	7	6	5	2	16	14	3	3
1249 SAN MAURO TORINESE	1	9	7	9	0	17	15	4	4

1250 SAN PIETRO VAL LEMINA	1	10	10	7	4	17	15	7	7
1251 SAN PONSO	1	6	9	8	5	16	14	5	5
1252 SAN RAFFAELE CIMENA	1	9	7	9	0	22	17	4	4
1253 SAN SEBASTIANO DA PO	1	9	7	6	0	22	17	4	4
1254 SAN SECONDO DI PINEROLO	1	10	10	7	4	16	14	7	7
1255 SANT' AMBROGIO DI TORINO	1	8	5	1	4	18	16	6	6
1256 SANT' ANTONINO DI SUSÀ	1	8	5	1	4	22	17	6	6
1257 SANTENA	1	9	8	4	0	16	14	8	9
1258 SAUZE DI CESANA	1	8	5	2	0	17	15	6	6
1259 SAUZE D' OULX	1	8	5	2	0	16	14	6	6
1260 SCALENGHE	1	10	10	7	4	18	16	7	7
1261 SCARMAGNO	1	6	9	6	0	17	15	5	5
1262 SCIOLZE	1	9	7	9	0	16	14	4	4
1263 SESTRIERE	1	8	5	2	0	17	15	6	6
1264 SETTIMO ROTTARO	1	6	9	6	0	19	16	5	5
1265 SETTIMO TORINESE	1	9	7	9	0	17	15	4	4
1266 SETTIMO VITTONÈ	1	6	9	6	0	21	14	5	5
1267 SPARONE	1	6	9	8	2	20	17	5	5
1268 STRAMBINELLO	1	6	9	6	0	17	15	5	5
1269 STRAMBINO	1	6	9	6	0	18	16	5	5
1270 SUSÀ	1	8	5	1	4	22	17	6	6
1271 TAVAGNASCO	1	6	9	6	0	16	14	5	5
1272 TORINO	1	9	14	9	0	16	14	1	1
1273 TORRAZZA PIEMONTE	1	9	7	6	0	17	15	4	4
1274 TORRE CANAVESE	1	6	9	8	5	18	16	5	5
1275 TORRE PELLICE	1	10	10	7	4	17	15	7	7
1276 TRANA	1	8	5	9	0	17	15	6	2
1277 TRAUSELLA	1	6	9	6	0	16	14	5	5
1278 TRAVERSELLA	1	6	9	6	0	17	15	5	5
1279 TRAVES	1	7	6	5	2	46	29	3	3
1280 TROFARELLO	1	9	8	9	0	47	29	8	8
1281 USSEAU	1	10	10	10	4	42	30	7	7
1282 USSEGLIO	1	7	6	5	2	42	30	3	3
1283 VAIE	1	8	5	1	4	49	33	6	6
1284 VAL DELLA TORRE	1	9	6	9	4	47	29	3	3
1285 VALGIOIE	1	8	5	9	4	42	30	6	6
1286 VALLO TORINESE	1	7	6	5	2	49	33	3	3
1287 VALPERGA	1	6	9	8	5	45	32	5	5
1288 VALPRATO SOANA	1	6	9	8	2	42	30	5	5
1289 VARISELLA	1	7	6	5	2	42	30	3	3
1290 VAUDA CANAVESE	1	7	6	5	2	45	32	3	3
1291 VENAUS	1	8	5	1	4	42	30	6	6
1292 VENARIA REALE	1	9	6	9	0	48	33	3	3
1293 VEROLENGO	1	9	7	6	0	49	33	4	4
1294 VERRUA SAVOIA	1	9	7	14	0	40	29	4	4
1295 VESTIGNE'	1	6	9	6	0	45	32	5	5
1296 VIALFRE'	1	6	9	6	0	48	33	5	5
1297 VICO CANAVESE	1	6	9	6	0	44	31	5	5
1298 VIDRACCO	1	6	9	8	0	42	30	5	5
1299 VIGONE	1	10	10	7	4	42	30	7	7
1300 VILAFRANCA PIEMONTE	1	10	10	37	4	46	29	7	7
1301 VILLANOVA CANAVESE	1	7	6	5	2	48	33	3	3
1302 VILLARBASSE	1	9	5	9	0	42	30	2	2
1303 VILLAR DORA	1	8	5	1	4	47	29	6	6
1304 VILLAREGGIA	1	6	9	14	10	42	30	5	5
1305 VILLAR FOCCHIARDO	1	8	5	1	4	42	30	6	6
1306 VILLAR PELLICE	1	10	10	7	4	47	29	7	7
1307 VILLAR PEROSA	1	10	10	10	4	41	30	7	7
1308 VILLASTELLONE	1	9	8	3	0	48	33	8	8
1309 VINOVO	1	9	8	9	0	49	33	8	8
1310 VIRLE PIEMONTE	1	10	10	7	0	45	32	7	7
1311 VISCHE	1	6	9	6	0	45	32	5	5
1312 VISTRORIO	1	6	9	6	0	46	29	5	5
1313 VIU'	1	7	6	5	2	49	33	3	3
1314 VOLPIANO	1	9	7	9	0	42	30	4	4

1315 VOLVERA	1	9	5	7	4	42	30	2	2
2 Provincia di VERCELLI									
2002 ALAGNA VALSESIA	2	3	11	16	15	49	33	12	14
2003 ALBANO VERCELLESE	2	5	11	17	13	46	29	12	13
2004 ALICE CASTELLO	2	5	11	14	10	43	31	12	13
2006 ARBORIO	2	5	11	15	13	48	33	12	13
2007 ASIGLIANO VERCELLESE	2	5	11	17	0	46	29	12	13
2008 BALMUCCIA	2	3	11	16	15	43	31	12	14
2009 BALOCCO	2	5	11	14	13	42	30	12	13
2011 BIANZE'	2	5	11	14	10	45	32	12	13
2014 BOCCIOLETO	2	3	11	16	15	42	30	12	14
2015 BORGO D' ALE	2	5	11	14	10	49	33	12	13
2016 BORGOSIESA	2	3	11	12	9	46	29	12	14
2017 BORGO VERCELLI	2	5	11	17	0	49	33	12	13
2019 BREIA	2	3	11	12	9	42	30	12	14
2021 BURONZO	2	5	11	13	7	43	31	12	13
2025 CAMPERTOONO	2	3	11	16	15	41	30	12	14
2029 CARCOFORO	2	3	11	16	15	49	33	12	14
2030 CARESANA	2	5	11	17	0	41	30	12	13
2031 CARESANABLOT	2	5	11	17	0	47	29	12	13
2032 CARISIO	2	5	11	14	10	48	33	12	13
2033 CASANOVA ELVO	2	5	11	17	0	42	30	12	13
2035 SAN GIACOMO VERCELLESE	2	5	11	15	13	42	30	12	13
2038 CELLIO	2	3	11	12	9	45	32	12	14
2041 CERVATTO	2	3	11	16	15	40	29	12	14
2042 CIGLIANO	2	5	11	14	10	47	29	12	13
2043 CIVIASCO	2	3	11	16	15	42	30	12	14
2045 COLLOBIANO	2	5	11	17	0	46	29	12	13
2047 COSTANZANA	2	5	11	17	0	47	29	12	13
2048 CRAVAGLIANA	2	3	11	16	15	45	32	12	14
2049 CRESCENTINO	2	5	7	14	0	48	33	12	13
2052 CROVA	2	5	11	14	10	44	31	12	13
2054 DESANA	2	5	11	17	0	48	33	12	13
2057 FOBELLO	2	3	11	16	15	45	32	12	14
2058 FONTANETTO PO	2	5	7	14	0	49	33	12	13
2059 FORMIGLIANA	2	5	11	14	10	44	31	12	13
2061 GATTINARA	2	3	11	15	9	49	33	12	14
2062 GHISLARENGO	2	5	11	15	13	42	30	12	13
2065 GREGGIO	2	5	11	15	13	49	33	12	13
2066 GUARDABOSONE	2	3	11	12	8	45	32	12	14
2067 LAMPORO	2	5	7	14	0	45	32	12	13
2068 LENTA	2	5	11	15	9	41	30	12	13
2070 LIGNANA	2	5	11	17	0	48	33	12	13
2071 LIVORNO FERRARIS	2	5	11	14	10	49	33	12	13
2072 LOZZOLO	2	3	11	15	9	42	30	12	14
2078 MOLLIA	2	3	11	16	15	42	30	12	14
2079 MONCRIVELLO	2	5	11	14	10	45	32	12	13
2082 MOTTA DE' CONTI	2	5	11	45	23	46	29	12	13
2088 OLCENENGO	2	5	11	17	0	49	33	12	13
2089 OLDENICO	2	5	11	17	0	48	33	12	13
2090 PALAZZOLO VERCELLESE	2	5	21	17	0	48	33	12	13
2091 PERTENGO	2	5	11	17	0	43	31	12	13
2093 PEZZANA	2	5	11	17	0	48	33	12	13
2096 PILA	2	3	11	16	15	42	30	12	14
2097 PIODE	2	3	11	16	15	48	33	12	14
2102 POSTUA	2	3	11	12	8	46	29	12	14
2104 PRAROLO	2	5	11	17	0	49	33	12	13
2107 QUARONA	2	3	11	12	9	40	29	12	14
2108 QUINTO VERCELLESE	2	5	11	17	0	49	33	12	13
2110 RASSA	2	3	11	16	15	41	30	12	14
2111 RIMA SAN GIUSEPPE	2	3	11	16	15	42	30	12	14
2112 RIMASCO	2	3	11	16	15	42	30	12	14
2113 RIMELLA	2	3	11	16	15	42	30	12	14
2114 RIVA VALDOBBIÀ	2	3	11	16	15	48	33	12	14

2115 RIVE	2	5	11	17	0	42	30	12	13
2116 ROASIO	2	5	12	15	9	49	33	12	14
2118 RONSECCO	2	5	11	17	0	49	33	12	13
2121 ROSSA	2	3	11	16	15	45	32	12	14
2122 ROVASENDÀ	2	5	11	15	9	48	33	12	13
2123 SABBIA	2	3	11	16	15	49	33	12	14
2126 SALASCO	2	5	11	17	10	47	29	12	13
2127 SALI VERCELLESE	2	5	11	17	0	42	30	12	13
2128 SALUGGIA	2	5	7	14	0	48	33	12	13
2131 SAN GERMANO VERCELLESE	2	5	11	14	10	42	30	12	13
2133 SANTHIA'	2	5	11	14	10	41	30	12	13
2134 SCOPIA	2	3	11	16	15	43	31	12	14
2135 SCOPELLO	2	3	11	16	15	45	32	12	14
2137 SERRAVALLE SESIA	2	3	11	12	9	46	29	12	14
2142 STROPPIANA	2	5	11	17	0	43	31	12	13
2147 TRICERRO	2	5	11	17	0	49	33	12	13
2148 TRINO	2	5	21	17	0	47	29	12	13
2150 TRONZANO VERCELLESE	2	5	11	14	10	46	29	12	13
2152 VALDUGGIA	2	3	11	12	9	48	33	12	14
2156 VARALLO	2	3	11	16	15	42	30	12	14
2158 VERCELLI	2	5	11	17	0	42	30	12	13
2163 VILLARBOIT	2	5	11	17	13	49	33	12	13
2164 VILLATA	2	5	11	17	0	49	33	12	13
2166 VOCCA	2	3	11	16	15	45	32	12	14

3 Provincia di NOVARA

3001 AGRATE CONTURBIA	3	2	13	18	17	46	29	11	12
3002 AMENO	3	2	14	18	16	41	30	11	12
3006 ARMENO	3	1	14	24	16	41	30	11	12
3008 ARONA	3	2	13	18	0	42	30	11	12
3012 BARENGO	3	2	13	23	14	42	30	9	10
3016 BELLINZAGO NOVARESE	3	2	13	23	14	41	30	9	10
3018 BIANDRATE	3	2	13	22	0	46	29	9	10
3019 BOCA	3	2	13	18	0	40	29	11	12
3021 BOGOGNO	3	2	13	18	0	48	33	11	12
3022 BOLZANO NOVARESE	3	2	13	18	0	45	32	11	12
3023 BORGOLAVEZZARO	3	2	13	22	0	49	33	9	10
3024 BORGOMANERO	3	2	13	18	0	42	30	11	12
3025 BORGO TICINO	3	2	13	23	17	42	30	11	12
3026 BRIGA NOVARESE	3	2	13	18	0	44	31	11	12
3027 BRIONA	3	2	13	15	13	47	29	9	10
3030 CALTIGNAGA	3	2	13	22	0	45	32	9	10
3032 CAMERI	3	2	13	22	0	41	30	9	10
3036 CARPIGNANO SESIA	3	2	13	15	13	48	33	9	10
3037 CASALBELTRAME	3	2	13	22	0	46	29	9	10
3039 CASALEGGIO NOVARA	3	2	13	22	0	48	33	9	10
3040 CASALINO	3	2	13	22	0	43	31	9	10
3041 CASALVOLONE	3	2	13	22	0	46	29	9	10
3042 CASTELLAZZO NOVARESE	3	2	13	15	13	47	29	9	10
3043 CASTELLETTO SOPRA TICINO	3	2	13	23	17	49	33	11	12
3044 CAVAGLIETTO	3	2	13	18	0	43	31	11	12
3045 CAVAGLIO D' AGOGNA	3	2	13	18	0	39	28	11	12
3047 CAVALLIRIO	3	2	13	15	9	37	27	11	12
3049 CERANO	3	2	13	22	0	37	27	9	10
3051 COLAZZA	3	2	14	18	0	37	27	11	12
3052 COMIGNAGO	3	2	13	18	0	39	28	11	12
3055 CRESSA	3	2	13	18	0	38	28	11	12
3058 CUREGGIO	3	2	13	18	0	37	27	11	12
3060 DIVIGNANO	3	2	13	23	17	37	27	11	12
3062 DORMELLETTO	3	2	13	18	0	37	27	11	12
3065 FARA NOVARESE	3	2	13	15	13	38	28	9	10
3066 FONTANETO D' AGOGNA	3	2	13	18	0	37	27	11	12
3068 GALLIATE	3	2	13	22	0	39	28	9	10
3069 GARBAGNA NOVARESE	3	2	13	22	0	37	27	9	10
3070 GARGALLO	3	2	13	18	0	37	27	11	12

3071 GATTICO	3	2	13	18	0	39	28	11	12
3073 GHEMME	3	2	11	15	9	39	28	11	12
3076 GOZZANO	3	2	13	18	0	39	28	11	12
3077 GRANOZZO CON MONTICELLO	3	2	13	22	0	50	27	9	10
3079 GRIGNASCO	3	2	11	12	9	37	27	11	12
3082 INVORIO	3	2	13	18	0	37	27	11	12
3083 LANDIONA	3	2	13	15	13	37	27	9	10
3084 LESA	3	2	14	18	0	37	27	11	12
3088 MAGGIORA	3	2	13	18	0	37	27	11	12
3090 MANDELLO VITTA	3	2	13	22	0	37	27	9	10
3091 MARANO TICINO	3	2	13	23	14	37	27	9	10
3093 MASSINO VISCONTI	3	2	14	18	0	37	27	11	12
3095 MEINA	3	2	14	18	0	37	27	11	12
3097 MEZZOMERICO	3	2	13	23	14	50	27	9	10
3098 MIASINO	3	2	14	24	16	39	28	11	12
3100 MOMO	3	2	13	23	14	37	27	9	10
3103 NEBBIUNO	3	2	14	18	0	37	27	11	12
3104 NIBBIOLA	3	2	13	22	0	38	28	9	10
3106 NOVARA	3	2	13	22	0	37	27	9	10
3108 OLEGGIO	3	2	13	23	14	38	28	9	10
3109 OLEGGIO CASTELLO	3	2	13	18	0	39	28	11	12
3112 ORTA SAN GIULIO	3	2	14	24	16	38	28	11	12
3114 PARUZZARO	3	2	13	18	0	50	27	11	12
3115 PELLA	3	2	14	18	16	37	27	11	12
3116 PETTENASCO	3	2	14	24	16	38	28	11	12
3119 PISANO	3	2	14	18	0	37	27	11	12
3120 POGNO	3	2	13	18	16	37	27	11	12
3121 POMBIA	3	2	13	23	17	37	27	11	12
3122 PRATO SESIA	3	2	11	15	9	37	27	11	12
3129 RECETTO	3	2	13	22	0	50	27	9	10
3130 ROMAGNANO SESIA	3	2	11	15	9	37	27	11	12
3131 ROMENTINO	3	2	13	22	0	37	27	9	10
3133 SAN MAURIZIO D' OPAGLIO	3	2	14	18	16	37	27	11	12
3134 SAN NAZZARO SESIA	3	2	13	22	0	37	27	9	10
3135 SAN PIETRO MOSEZZO	3	2	13	22	0	37	27	9	10
3138 SILLAVENGO	3	2	13	15	13	38	28	9	10
3139 SIZZANO	3	2	11	15	9	38	28	11	12
3140 SORISO	3	2	13	18	0	37	27	11	12
3141 SOZZAGO	3	2	13	22	0	37	27	9	10
3143 SUNO	3	2	13	18	0	37	27	11	12
3144 TERDOBBIATE	3	2	13	22	0	38	28	9	10
3146 TORNACO	3	2	13	22	0	37	27	9	10
3149 TRECATE	3	2	13	22	0	38	28	9	10
3153 VAPRIO D' AGOGNA	3	2	13	18	14	37	27	9	10
3154 VARALLO POMBIA	3	2	13	23	17	37	27	11	12
3157 VERUNO	3	2	13	18	0	38	28	11	12
3158 VESPOLATE	3	2	13	22	0	37	27	9	10
3159 VICOLUNGO	3	2	13	22	0	37	27	9	10
3164 VINZAGLIO	3	2	11	17	0	39	28	9	10

4 Provincia di C U N E O

4001 ACCEGLIO	4	19	15	33	0	34	25	17	21
4002 AISONE	4	19	15	33	0	30	22	17	21
4003 ALBA	4	17	18	27	0	31	23	18	22
4004 ALBARETTO DELLA TORRE	4	17	18	27	0	36	26	18	22
4005 ALTO	4	18	16	31	0	33	24	17	24
4006 ARGENTERA	4	19	15	33	0	31	23	17	21
4007 ARGUELLO	4	17	18	27	0	33	24	18	22
4008 BAGNASCO	4	18	16	31	0	34	25	17	24
4009 BAGNOLO PIEMONTE	4	16	17	28	4	33	24	19	23
4010 BALDISSERO D' ALBA	4	17	18	27	0	31	23	18	22
4011 BARBARESCO	4	17	18	27	0	34	25	18	22
4012 BARGE	4	16	17	28	4	32	23	19	23
4013 BAROLO	4	17	18	27	19	35	26	18	22
4014 BASTIA MONDOVI'	4	18	16	36	0	30	22	17	24

4015 BATTIFOLLO	4	18	16	31	0	33	24	17	24
4016 BEINETTE	4	19	15	33	0	36	26	17	21
4017 BELLINO	4	16	17	39	0	34	25	19	23
4018 BELVEDERE LANGHE	4	18	16	34	0	30	22	17	24
4019 BENE VAGIENNA	4	16	17	29	0	31	23	19	23
4020 BENEVELLO	4	17	18	27	0	30	22	18	22
4021 BERGOLO	4	17	18	32	18	34	25	18	22
4022 BERNEZZO	4	19	15	33	0	31	23	17	21
4023 BONVICINO	4	18	16	34	0	33	24	17	24
4024 BORGOMALE	4	17	18	27	0	34	25	18	22
4025 BORGO SAN DALMAZZO	4	19	15	33	0	31	23	17	21
4026 BOSIA	4	17	18	27	0	31	23	18	22
4027 BOSSOLASCO	4	17	18	34	0	34	25	18	22
4028 BOVES	4	19	15	33	0	34	25	17	21
4029 BRA	4	17	18	3	0	33	24	18	22
4030 BRIAGLIA	4	18	16	36	0	30	22	17	24
4031 BRIGA ALTA	4	18	16	31	0	33	24	17	24
4032 BRONDELLO	4	16	17	38	0	35	26	19	23
4033 BROSSASCO	4	16	17	39	0	34	25	19	23
4034 BUSCA	4	19	15	33	0	34	25	17	21
4035 CAMERANA	4	18	16	32	0	36	26	17	24
4036 CAMO	4	17	18	27	22	30	22	18	22
4037 CANALE	4	17	18	27	0	35	26	18	22
4038 CANOSIO	4	19	15	33	0	31	23	17	21
4039 CAPRAUNA	4	18	16	31	0	33	24	17	24
4040 CARAGLIO	4	19	15	33	0	33	24	17	21
4041 CARAMAGNA PIEMONTE	4	16	17	3	0	34	25	19	23
4042 CARDE'	4	16	17	37	0	36	26	19	23
4043 CARRU'	4	18	16	30	0	35	26	17	24
4044 CARTIGNANO	4	19	15	33	0	33	24	17	21
4045 CASALGRASSO	4	16	17	37	0	33	24	19	23
4046 CASTAGNITO	4	17	18	27	0	30	22	18	22
4047 CASTELDELFINO	4	16	17	39	0	36	26	19	23
4048 CASTELLAR	4	16	17	38	0	35	26	19	23
4049 CASTELLETTO STURA	4	19	15	33	0	31	23	17	21
4050 CASTELLETTO UZZONE	4	17	18	32	18	30	22	18	22
4051 CASTELLINALDO	4	17	18	27	0	36	26	18	22
4052 CASTELLINO TANARO	4	18	16	31	0	33	24	17	24
4053 CASTELMAGNO	4	19	15	33	0	30	22	17	21
4054 CASTELNUOVO DI CEVA	4	18	16	31	0	36	26	17	24
4055 CASTIGLIONE FALLETTO	4	17	18	27	19	31	23	18	22
4056 CASTIGLIONE TINELLA	4	17	18	41	0	31	23	18	22
4057 CASTINO	4	17	18	32	18	33	24	18	22
4058 CAVALLERLEONE	4	16	17	35	0	31	23	19	23
4059 CAVALLERMAGGIORE	4	16	17	35	0	31	23	19	23
4060 CELLE DI MACRA	4	19	15	33	0	31	23	17	21
4061 CENTALLO	4	19	15	33	0	33	24	17	21
4062 CERESOLE D'ALBA	4	17	18	3	0	35	26	18	22
4063 CERRETTO LANGHE	4	17	18	27	19	30	22	18	22
4064 CERVASCA	4	19	15	33	0	36	26	17	21
4065 CERVERE	4	16	17	35	0	33	24	19	23
4066 CEVA	4	18	16	31	0	33	24	17	24
4067 CHERASCO	4	17	18	3	0	30	22	18	22
4068 CHIUSA DI PESIO	4	19	15	33	0	34	25	17	21
4069 CIGLIE'	4	18	16	36	0	34	25	17	24
4070 CISSONE	4	17	18	34	19	30	22	18	22
4071 CLAVESANA	4	18	16	30	0	31	23	17	24
4072 CORNELIANO D' ALBA	4	17	18	27	0	31	23	18	22
4073 CORTEMILIA	4	17	18	32	18	34	25	18	22
4074 COSSANO BELBO	4	17	18	41	22	30	22	18	22
4075 COSTIGLIOLE SALUZZO	4	16	17	39	0	30	22	19	23
4076 CRAVANZANA	4	17	18	27	0	31	23	18	22
4077 CRISSOLO	4	16	17	28	0	30	22	19	23
4078 CUNEO	4	19	15	33	0	33	24	17	21
4079 DEMONTE	4	19	15	33	0	34	25	17	21

4080 DIANO D' ALBA	4	17	18	27	0	34	25	18	22
4081 DOGLIANI	4	18	16	34	0	31	23	17	24
4082 DRONERO	4	19	15	33	0	33	24	17	21
4083 ELVA	4	19	15	33	0	36	26	17	21
4084 ENTRACQUE	4	19	15	33	0	34	25	17	21
4085 ENVIE	4	16	17	38	20	33	24	19	23
4086 FARIGLIANO	4	18	16	34	0	33	24	17	24
4087 FAULE	4	16	17	37	0	35	26	19	23
4088 FEISOGGIO	4	17	18	27	0	30	22	18	22
4089 FOSSANO	4	16	17	35	0	36	26	19	23
4090 FRABOSA SOPRANA	4	18	16	36	0	30	22	17	24
4091 FRABOSA SOTTANA	4	18	16	36	0	36	26	17	24
4092 FRASSINO	4	16	17	39	0	36	26	19	23
4093 GAIOLA	4	19	15	33	0	31	23	17	21
4094 GAMBASCA	4	16	17	38	21	35	26	19	23
4095 GARESSIO	4	18	16	31	0	33	24	17	24
4096 GENOLA	4	16	17	35	0	31	23	19	23
4097 GORZEGNO	4	17	18	32	0	33	24	18	22
4098 GOTTASECCA	4	18	16	32	0	31	23	17	24
4099 GOVONE	4	17	18	27	0	34	25	18	22
4100 GRINZANE CAVOUR	4	17	18	27	0	33	24	18	22
4101 GUARENE	4	17	18	27	0	33	24	18	22
4102 IGLIANO	4	18	16	31	0	35	26	17	24
4103 ISASCA	4	16	17	39	0	35	26	19	23
4104 LAGNASCO	4	16	17	38	0	30	22	19	23
4105 LA MORRA	4	17	18	27	19	36	26	18	22
4106 LEQUIO BERRIA	4	17	18	27	0	33	24	18	22
4107 LEQUIO TANARO	4	18	16	29	0	33	24	17	24
4108 LESEGNO	4	18	16	31	0	31	23	17	24
4109 LEVICE	4	17	18	32	18	36	26	18	22
4110 LIMONE PIEMONTE	4	19	15	33	0	35	26	17	21
4111 LISIO	4	18	16	31	0	36	26	17	24
4112 MACRA	4	19	15	33	0	31	23	17	21
4113 MAGLIANO ALFIERI	4	17	18	27	0	34	25	18	22
4114 MAGLIANO ALPI	4	18	16	30	0	31	23	17	24
4115 MANGO	4	17	18	27	0	31	23	18	22
4116 MANTA	4	16	17	38	0	31	23	19	23
4117 MARENE	4	16	17	35	0	31	23	19	23
4118 MARGARITA	4	19	15	30	0	36	26	17	21
4119 MARMORA	4	19	15	33	0	31	23	17	21
4120 MARSAGLIA	4	18	16	31	0	35	26	17	24
4121 MARTINIANA PO	4	16	17	38	20	30	22	19	23
4122 MELLE	4	16	17	39	0	31	23	19	23
4123 MOIOLA	4	19	15	33	0	33	24	17	21
4124 MOMBARCARO	4	18	16	31	0	36	26	17	24
4125 MOMBASIGLIO	4	18	16	31	0	34	25	17	24
4126 MONASTERO DI VASCO	4	18	16	36	0	34	25	17	24
4127 MONASTEROLO CASOTTO	4	18	16	36	0	32	23	17	24
4128 MONASTEROLO DI SAVIGLIANO	4	16	17	35	0	30	22	19	23
4129 MONCHIERO	4	17	18	34	19	30	22	18	22
4130 MONDOVI'	4	18	16	36	0	31	23	17	24
4131 MONESIGLIO	4	18	16	32	0	33	24	17	24
4132 MONFORTE D' ALBA	4	17	18	34	19	31	23	18	22
4133 MONTA'	4	17	18	27	0	36	26	18	22
4134 MONTALDO DI MONDOVI	4	18	16	36	0	31	23	17	24
4135 MONTALDO ROERO	4	17	18	27	0	36	26	18	22
4136 MONTANERA	4	19	15	30	0	33	24	17	21
4137 MONTELUPO ALBESE	4	17	18	27	0	34	25	18	22
4138 MONTEMALE DI CUNEO	4	19	15	33	0	36	26	17	21
4139 MONTEROSSO GRANA	4	19	15	33	0	30	22	17	21
4140 MONTEU ROERO	4	17	18	27	0	30	22	18	22
4141 MONTEZEMOLO	4	18	16	31	0	30	22	17	24
4142 MONTICELLO D' ALBA	4	17	18	27	0	36	26	18	22
4143 MORETTA	4	16	17	37	0	36	26	19	23
4144 MOROZZO	4	19	15	30	0	30	22	17	21

4145 MURAZZANO	4	18	16	34	0	34	25	17	24
4146 MURELLO	4	16	17	35	0	35	26	19	23
4147 NARZOLE	4	17	18	29	0	34	25	18	22
4148 NEIVE	4	17	18	27	0	31	23	18	22
4149 NEVIGLIE	4	17	18	27	0	31	23	18	22
4150 NIELLA BELBO	4	17	18	27	0	33	24	18	22
4151 NIELLA TANARO	4	18	16	31	0	34	25	17	24
4152 NOVELLO	4	17	18	34	19	31	23	18	22
4153 NUCETTO	4	18	16	31	0	32	23	17	24
4154 ONCINO	4	16	17	28	0	33	24	19	23
4155 ORMEA	4	18	16	31	0	33	24	17	24
4156 OSTANA	4	16	17	28	0	34	25	19	23
4157 PAESANA	4	16	17	28	0	33	24	19	23
4158 PAGNO	4	16	17	38	0	31	23	19	23
4159 PAMPARATO	4	18	16	36	0	34	25	17	24
4160 PAROLDO	4	18	16	31	0	30	22	17	24
4161 PERLETTO	4	17	18	32	18	35	26	18	22
4162 PERLO	4	18	16	31	0	30	22	17	24
4163 PEVERAGNO	4	19	15	33	0	31	23	17	21
4164 PEZZOLO VALLE UZZONE	4	17	18	32	18	36	26	18	22
4165 PIANFEI	4	18	16	36	0	33	24	17	24
4166 PIASCO	4	16	17	39	0	34	25	19	23
4167 PIETRAPORZIO	4	19	15	33	0	36	26	17	21
4168 PIOBESI D' ALBA	4	17	18	27	0	35	26	18	22
4169 PIOZZO	4	18	16	30	0	34	25	17	24
4170 POCAPAGLIA	4	17	18	3	0	31	23	18	22
4171 POLONGHERA	4	16	17	37	0	36	26	19	23
4172 PONTECHIANALE	4	16	17	39	0	31	23	19	23
4173 PRADLEVES	4	19	15	33	0	33	24	17	21
4174 PRAZZO	4	19	15	33	0	31	23	17	21
4175 PRIERO	4	18	16	31	0	35	26	17	24
4176 PRIOCCA	4	17	18	27	0	32	23	18	22
4177 PRIOLA	4	18	16	31	0	31	23	17	24
4178 PRUNETTO	4	18	16	32	0	31	23	17	24
4179 RACCONIGI	4	16	17	35	0	34	25	19	23
4180 REVELLO	4	16	17	38	20	33	24	19	23
4181 RIFREDDO	4	16	17	38	21	31	23	19	23
4182 RITTANA	4	19	15	33	0	33	24	17	21
4183 ROASCHIA	4	19	15	33	0	31	23	17	21
4184 ROASCIO	4	18	16	31	0	31	23	17	24
4185 ROBILANTE	4	19	15	33	0	33	24	17	21
4186 ROBURENT	4	18	16	36	0	36	26	17	24
4187 ROCCABRUNA	4	19	15	33	0	33	24	17	21
4188 ROCCA CIGLIE'	4	18	16	36	0	33	24	17	24
4189 ROCCA DE' BALDI	4	18	16	30	0	34	25	17	24
4190 ROCCAFORTE MONDOVI'	4	18	16	36	0	48	31	17	24
4191 ROCCASPARVERA	4	19	15	33	0	47	27	17	21
4192 ROCCAIONE	4	19	15	33	0	47	27	17	21
4193 ROCCHETTA BELBO	4	17	18	41	22	42	28	18	22
4194 RODDI	4	17	18	27	0	42	28	18	22
4195 RODDINO	4	17	18	34	19	42	28	18	22
4196 RODELLO	4	17	18	27	0	42	28	18	22
4197 ROSSANA	4	16	17	39	0	45	30	19	23
4198 RUFFIA	4	16	17	35	0	43	29	19	23
4199 SALE DELLE LANGHE	4	18	16	31	0	49	31	17	24
4200 SALE SAN GIOVANNI	4	18	16	31	0	49	31	17	24
4201 SALICETO	4	18	16	32	0	49	31	17	24
4202 SALMOUR	4	16	17	29	0	44	29	19	23
4203 SALUZZO	4	16	17	38	0	45	30	19	23
4204 SAMBUCCO	4	19	15	33	0	47	27	17	21
4205 SAMPEYRE	4	16	17	39	0	45	30	19	23
4206 SAN BENEDETTO BELBO	4	17	18	34	0	42	28	18	22
4207 SAN DAMIANO MACRA	4	19	15	33	0	46	27	17	21
4208 SANFRE'	4	17	18	3	0	41	28	18	22
4209 SANFRONT	4	16	17	38	21	45	30	19	23

4210 SAN MICHELE MONDOVI'	4	18	16	36	0	48	31	17	24
4211 SANT' ALBANO STURA	4	16	17	35	0	44	29	19	23
4212 SANTA VITTORIA D' ALBA	4	17	18	27	0	41	28	18	22
4213 SANTO STEFANO BELBO	4	17	18	41	22	42	28	18	22
4214 SANTO STEFANO ROERO	4	17	18	27	0	42	28	18	22
4215 SAVIGLIANO	4	16	17	35	0	43	29	19	23
4216 SCAGNELLO	4	18	16	31	0	49	31	17	24
4217 SCARNAFIGI	4	16	17	38	0	45	30	19	23
4218 SERRALUNGA D' ALBA	4	17	18	27	19	42	28	18	22
4219 SERRAVALLE LANGHE	4	17	18	27	19	42	28	18	22
4220 SINIO	4	17	18	27	0	42	28	18	22
4221 SOMANO	4	18	16	34	0	48	31	17	24
4222 SOMMARIVA DEL BOSCO	4	17	18	3	0	41	28	18	22
4223 SOMMARIVA PERNO	4	17	18	27	0	41	28	18	22
4224 STROPPO	4	19	15	33	0	46	27	17	21
4225 TARANTASCA	4	19	15	33	0	40	27	17	21
4226 TORRE BORMIDA	4	17	18	32	18	42	28	18	22
4227 TORRE MONDOVI'	4	18	16	36	0	48	31	17	24
4228 TORRE SAN GIORGIO	4	16	17	37	0	45	30	19	23
4229 TORRESINA	4	18	16	31	0	49	31	17	24
4230 TREISO	4	17	18	27	0	42	28	18	22
4231 TREZZO TINELLA	4	17	18	27	0	42	28	18	22
4232 TRINITA'	4	16	17	35	0	44	29	19	23
4233 VALDIERI	4	19	15	33	0	47	27	17	21
4234 VALGRANA	4	19	15	33	0	46	27	17	21
4235 VALLORiate	4	19	15	33	0	47	27	17	21
4236 VALMALA	4	16	17	39	0	45	30	19	23
4237 VENASCA	4	16	17	39	0	45	30	19	23
4238 VERDUNO	4	17	18	27	19	41	28	18	22
4239 VERNANTE	4	19	15	33	0	47	27	17	21
4240 VERZUOLO	4	16	17	39	0	45	30	19	23
4241 VEZZA D' ALBA	4	17	18	27	0	42	28	18	22
4242 VICOFORTE	4	18	16	36	0	48	31	17	24
4243 VIGNOLO	4	19	15	33	0	46	27	17	21
4244 VILLAFALLETTO	4	16	17	33	0	43	29	19	23
4245 VILLANOVA MONDOVI'	4	18	16	36	0	48	31	17	24
4246 VILLANOVA SOLARO	4	16	17	37	0	43	29	19	23
4247 VILLAR SAN COSTANZO	4	19	15	33	0	46	27	17	21
4248 VINADIO	4	19	15	33	0	47	27	17	21
4249 VIOLA	4	18	16	31	0	49	31	17	24
4250 VOTTIGNASCO	4	16	17	35	0	43	29	19	23

5 Provincia di ASTI

5001 AGLIANO	5	15	19	42	0	39	26	16	20
5002 ALBUGNANO	5	14	8	4	1	50	25	16	20
5003 ANTIGNANO	5	14	19	40	0	37	25	16	20
5004 ARAMENGO	5	14	19	46	1	37	25	16	20
5005 ASTI	5	14	19	40	0	37	25	16	20
5006 AZZANO D' ASTI	5	14	19	40	0	37	25	16	20
5007 BALDICHIERI D' ASTI	5	14	19	40	0	37	25	16	20
5008 BELVEGLIO	5	15	19	42	23	39	26	16	20
5009 BERZANO DI SAN PIETRO	5	14	8	4	1	50	25	16	20
5010 BRUNO	5	15	19	42	0	39	26	16	20
5011 BUBBIO	5	15	19	32	0	38	26	16	20
5012 BUTTIGLIERA D' ASTI	5	14	8	4	1	50	25	16	20
5013 CALAMANDRANA	5	15	19	41	22	38	26	16	20
5014 CALLIANO	5	14	19	40	0	37	25	16	20
5015 CALOSSO	5	15	19	41	0	37	26	16	20
5016 CAMERANO CASASCO	5	14	19	40	0	37	25	16	20
5017 CANELLI	5	15	19	41	22	38	26	16	20
5018 CANTARANA	5	14	19	40	0	37	25	16	20
5019 CAPRIGLIO	5	14	19	4	1	50	25	16	20
5020 CASORZO	5	14	19	45	0	37	25	16	20
5021 CASSINASCO	5	15	19	41	22	38	26	16	20
5022 CASTAGNOLE DELLE LANZE	5	15	19	27	0	37	26	16	20

5023 CASTAGNOLE MONFERRATO	5	14	19	40	0	37	25	16	20
5024 CASTEL BOGLIONE	5	15	19	42	0	39	26	16	20
5025 CASTELL' ALFERO	5	14	19	40	0	37	25	16	20
5026 CASTELLERO	5	14	19	40	0	37	25	16	20
5027 CASTELLETTO MOLINA	5	15	19	42	0	39	26	16	20
5028 CASTELLO DI ANNONE	5	14	19	40	23	37	25	16	20
5029 CASTELNUOVO BELBO	5	15	19	42	0	39	26	16	20
5030 CASTELNUOVO CALCEA	5	15	19	42	0	39	26	16	20
5031 CASTELNUOVO DON BOSCO	5	14	8	4	1	50	25	16	20
5032 CASTEL ROCCHERO	5	15	19	42	0	39	26	16	20
5033 CELLARENGO	5	14	19	4	0	50	25	16	20
5034 CELLE ENOMONDO	5	14	19	40	0	37	25	16	20
5035 CERRETO D' ASTI	5	14	8	46	1	37	25	16	20
5036 CERRO TANARO	5	14	19	40	23	37	25	16	20
5037 CESSOLE	5	15	19	32	0	38	26	16	20
5038 CHIUSANO D' ASTI	5	14	19	40	0	37	25	16	20
5039 CINAGLIO	5	14	19	40	0	37	25	16	20
5040 CISTERNA D' ASTI	5	14	19	40	0	37	25	16	20
5041 COAZZOLO	5	15	19	27	0	37	26	16	20
5042 COCCONATO	5	14	19	46	1	37	25	16	20
5043 COLCAVAGNO	5	14	19	46	1	37	25	16	20
5044 CORSIONE	5	14	19	40	0	37	25	16	20
5045 CORTANDONE	5	14	19	40	0	37	25	16	20
5046 CORTANZE	5	14	19	40	0	37	25	16	20
5047 CORTAZZONE	5	14	19	40	0	37	25	16	20
5048 CORTIGLIONE	5	15	19	42	0	39	26	16	20
5049 COSSOMBRATO	5	14	19	40	0	37	25	16	20
5050 COSTIGLIOLE D' ASTI	5	15	19	40	0	37	26	16	20
5051 CUNICO	5	14	19	46	1	37	25	16	20
5052 DUSINO SAN MICHELE	5	14	19	4	0	50	25	16	20
5053 FERRERE	5	14	19	40	0	50	25	16	20
5054 FONTANILE	5	15	19	42	0	39	26	16	20
5055 FRINCO	5	14	19	40	0	37	25	16	20
5056 GRANA	5	14	19	40	23	37	25	16	20
5057 GRAZZANO BADOGLIO	5	14	19	45	0	37	25	16	20
5058 INCISA SCAPACCINO	5	15	19	42	0	39	26	16	20
5059 ISOLA D' ASTI	5	14	19	40	0	37	25	16	20
5060 LOAZZOLO	5	15	19	32	22	38	26	16	20
5061 MARANZANA	5	15	22	42	0	39	26	16	20
5062 MARETTO	5	14	19	40	0	37	25	16	20
5063 MOASCA	5	15	19	41	22	38	26	16	20
5064 MOMBALDONE	5	15	22	43	0	38	26	16	20
5065 MOMBARUZZO	5	15	19	42	0	39	26	16	20
5066 MOMBERCELLI	5	15	19	42	23	39	26	16	20
5067 MONALE	5	14	19	40	0	37	25	16	20
5068 MONASTERO BORMIDA	5	15	19	32	0	38	26	16	20
5069 MONCALVO	5	14	21	45	0	37	25	16	20
5070 MONCUCCO TORINESE	5	14	8	4	1	50	25	16	20
5071 MONGARDINO	5	14	19	40	0	37	25	16	20
5072 MONTABONE	5	15	19	43	0	38	26	16	20
5073 MONTAFIA	5	14	19	40	0	37	25	16	20
5074 MONTALDO SCARAMPI	5	15	19	42	0	37	26	16	20
5075 MONTECHIARO D' ASTI	5	14	19	40	0	37	25	16	20
5076 MONTEGROSSO D' ASTI	5	15	19	42	0	37	26	16	20
5077 MONTEMAGNO	5	14	19	40	23	37	25	16	20
5078 MONTIGLIO	5	14	19	46	1	37	25	16	20
5079 MORANSENGO	5	14	19	46	1	37	25	16	20
5080 NIZZA MONFERRATO	5	15	19	42	0	39	26	16	20
5081 OLMO GENTILE	5	15	19	32	0	38	26	16	20
5082 PASSERANO MARMORITO	5	14	8	46	1	37	25	16	20
5083 PENANGO	5	14	19	45	0	37	25	16	20
5084 PIEA	5	14	19	46	0	37	25	16	20
5085 PINO D' ASTI	5	14	8	4	1	50	25	16	20
5086 PIOVA' MASSAIA	5	14	19	46	1	37	25	16	20
5087 PORTACOMARO	5	14	19	40	0	37	25	16	20

5088 QUARANTI	5	15	19	42	0	39	26	16	20
5089 REFRANCORE	5	14	19	40	23	37	25	16	20
5090 REVIGLIASCO D' ASTI	5	14	19	40	0	37	25	16	20
5091 ROATTO	5	14	19	40	0	37	25	16	20
5092 ROBELLA	5	14	19	46	1	37	25	16	20
5093 ROCCA D' ARAZZO	5	14	19	40	0	37	25	16	20
5094 ROCCAVERANO	5	15	19	32	0	38	26	16	20
5095 ROCCHETTA PALAFAEA	5	15	19	41	22	38	26	16	20
5096 ROCCHETTA TANARO	5	14	19	40	23	37	25	16	20
5097 SAN DAMIANO D' ASTI	5	14	19	40	0	37	25	16	20
5098 SAN GIORGIO SCARAMPI	5	15	18	32	0	38	26	16	20
5099 SAN MARTINO ALFIERI	5	14	19	40	0	37	25	16	20
5100 SAN MARZANO OLIVETO	5	15	19	41	22	38	26	16	20
5101 SAN PAOLO SOLBRITO	5	14	19	4	0	50	25	16	20
5102 SCANDELUZZA	5	14	19	46	1	37	25	16	20
5103 SCURZOLENGO	5	14	19	40	0	37	25	16	20
5104 SEROLE	5	15	19	32	18	38	26	16	20
5105 SESSAME	5	15	19	32	0	38	26	16	20
5106 SETTIME	5	14	19	40	0	37	25	16	20
5107 SOGLIO	5	14	19	40	0	37	25	16	20
5108 TIGLIOLE	5	14	19	40	0	37	25	16	20
5109 TONCO	5	14	19	40	0	37	25	16	20
5110 TONENGO	5	14	19	46	1	37	25	16	20
5111 VAGLIO SERRA	5	15	19	42	0	39	26	16	20
5112 VALFENERA	5	14	19	4	0	50	25	16	20
5113 VESIME	5	15	19	32	0	38	26	16	20
5114 VIALE D' ASTI	5	14	19	40	0	37	25	16	20
5115 VIARIGI	5	14	19	44	23	37	25	16	20
5116 VIGLIANO D' ASTI	5	15	19	40	0	37	26	16	20
5117 VILAFRANCA D' ASTI	5	14	19	40	0	50	25	16	20
5118 VILLANOVA D' ASTI	5	14	19	4	0	50	25	16	20
5119 VILLA SAN SECONDO	5	14	19	40	0	37	25	16	20
5120 VINCHIO	5	15	19	42	0	39	26	16	20

6 Provincia di ALESSANDRIA

6001 ACQUI TERME	6	13	22	43	0	36	24	15	19
6002 ALBERA LIGURE	6	12	22	48	0	34	23	15	18
6003 ALESSANDRIA	6	12	20	44	0	30	21	14	16
6004 ALFIANO NATTA	6	11	21	40	0	31	22	14	17
6005 ALICE BEL COLLE	6	13	22	43	0	36	24	15	19
6006 ALLUVIONI CAMBIO'	6	12	20	50	0	33	23	15	18
6007 ALTAVILLA MONFERRATO	6	11	21	45	23	31	22	14	17
6008 ALZANO SCRIVIA	6	12	20	50	0	33	23	15	18
6009 ARQUATA SCRIVIA	6	12	22	48	0	34	23	15	18
6010 AVOLASCA	6	12	20	50	0	33	23	15	18
6011 BALZOLA	6	11	21	45	23	31	22	14	17
6012 BASALUZZO	6	12	22	48	0	34	23	15	18
6013 BASSIGNANA	6	12	21	44	25	32	21	14	17
6014 BELFORTE MONFERRATO	6	13	22	49	0	35	24	15	19
6015 BERGAMASCO	6	12	20	44	0	30	21	14	16
6016 BERZANO DI TORTONA	6	12	20	50	0	33	23	15	18
6017 BISTAGNO	6	13	22	43	0	36	24	15	19
6018 BORGHETTO DI BORBERA	6	12	22	48	0	34	23	15	18
6019 BORGORATTO ALESSANDRINO	6	12	20	44	0	30	21	14	16
6020 BORGO SAN MARTINO	6	11	21	45	23	31	22	14	17
6021 BOSCO MARENGO	6	12	20	48	0	30	21	14	16
6022 BOSIO	6	12	22	47	0	34	23	15	18
6023 BOZZOLE	6	11	21	44	25	31	22	14	17
6024 BRIGNANO FRASCATA	6	12	20	50	0	33	23	15	18
6025 CABELLA LIGURE	6	12	22	48	0	34	23	15	18
6026 CAMAGNA	6	11	21	45	23	31	22	14	17
6027 CAMINO	6	11	21	45	0	31	22	14	17
6028 CANTALUPO LIGURE	6	12	22	48	0	34	23	15	18
6029 CAPRIATA D' ORBA	6	12	22	48	0	34	23	15	18
6030 CARBONARA SCRIVIA	6	12	20	50	0	33	23	15	18

6031 CARENTINO	6	12	20	44	0	30	21	14	16
6032 CAREZZANO	6	12	20	50	0	33	23	15	18
6033 CARPENETO	6	13	22	49	0	35	24	15	19
6034 CARREGA LIGURE	6	12	22	48	0	34	23	15	18
6035 CARROSIO	6	12	22	47	0	34	23	15	18
6036 CARTOSIO	6	13	22	43	0	36	24	15	19
6037 CASAL CERMELLI	6	12	20	44	0	30	21	14	16
6038 CASALEGGIO BOIRO	6	13	22	49	0	35	24	15	19
6039 CASALE MONFERRATO	6	11	21	45	23	31	22	14	17
6040 CASALNOCETO	6	12	20	50	0	33	23	15	18
6041 CASASCO	6	12	20	50	0	33	23	15	18
6042 CASSANO SPINOLA	6	12	22	48	0	34	23	15	18
6043 CASSINE	6	13	22	43	0	36	24	15	19
6044 CASSINELLE	6	13	22	49	0	35	24	15	19
6045 CASTELLANIA	6	12	20	50	0	33	23	15	18
6046 CASTELLAR GUIDOBONO	6	12	20	50	0	33	23	15	18
6047 CASTELLAZZO BORMIDA	6	12	20	44	0	30	21	14	16
6048 CASTELLETTO D' ERRO	6	13	22	43	0	36	24	15	19
6049 CASTELLETTO D' ORBA	6	13	22	49	0	35	24	15	19
6050 CASTELLETTO MERLI	6	11	21	45	0	31	22	14	17
6051 CASTELLETTO MONFERRATO	6	12	20	44	0	30	21	14	16
6052 CASTELNUOVO BORMIDA	6	13	22	43	0	36	24	15	19
6053 CASTELNUOVO SCRIVIA	6	12	20	50	0	33	23	15	18
6054 CASTELSPINA	6	12	20	44	0	30	21	14	16
6055 CAVATORE	6	13	22	43	0	36	24	15	19
6056 CELLA MONTE	6	11	21	45	23	31	22	14	17
6057 CERESETO	6	11	21	45	23	31	22	14	17
6058 CERRETO GRUE	6	12	20	50	0	33	23	15	18
6059 CERRINA	6	11	21	46	24	31	22	14	17
6060 CONIOLO	6	11	21	45	23	31	22	14	17
6061 CONZANO	6	11	21	45	23	31	22	14	17
6062 COSTA VESCOVATO	6	12	20	50	0	33	23	15	18
6063 CREMOLINO	6	13	22	49	0	35	24	15	19
6064 CUCCARO MONFERRATO	6	12	20	44	23	30	21	14	16
6065 DENICE	6	13	22	43	0	36	24	15	19
6066 DERNICE	6	12	20	50	0	33	23	15	18
6067 FABBRICA CURONE	6	12	20	50	0	33	23	15	18
6068 FELIZZANO	6	12	20	44	23	30	21	14	16
6069 FRACONALTO	6	12	22	47	0	34	23	15	18
6070 FRANCAVILLA BISIO	6	12	22	48	0	34	23	15	18
6071 FRASCARO	6	12	20	44	0	30	21	14	16
6072 FRASSINELLO MONFERRATO	6	11	21	45	23	31	22	14	17
6073 FRASSINETO PO	6	11	21	45	23	31	22	14	17
6074 FRESONARA	6	12	22	48	0	34	23	15	18
6075 FRUGAROLO	6	12	20	44	0	30	21	14	16
6076 FUBINE	6	12	20	44	23	30	21	14	16
6077 GABIANO	6	11	21	46	24	31	22	14	17
6078 GAMALERO	6	12	20	44	0	30	21	14	16
6079 GARBAGNA	6	12	20	50	0	33	23	15	18
6080 GAVAZZANA	6	12	22	48	0	34	23	15	18
6081 GAVI	6	12	22	47	0	34	23	15	18
6082 GIAROLE	6	11	21	45	25	31	22	14	17
6083 GREMIASCO	6	12	20	50	0	33	23	15	18
6084 GROGNARDO	6	13	22	43	0	36	24	15	19
6085 GRONDONA	6	12	22	48	0	34	23	15	18
6086 GUAZZORA	6	12	20	50	0	33	23	15	18
6087 ISOLA SANT' ANTONIO	6	12	20	50	0	33	23	15	18
6088 LERMA	6	13	22	49	0	35	24	15	19
6089 LU	6	12	20	44	25	30	21	14	16
6090 MALVICINO	6	13	22	43	0	36	24	15	19
6091 MASIO	6	12	20	44	23	30	21	14	16
6092 MELAZZO	6	13	22	43	0	36	24	15	19
6093 MERANA	6	13	22	43	0	36	24	15	19
6094 MIRABELLO MONFERRATO	6	11	21	45	25	31	22	14	17
6095 MOLARE	6	13	22	49	0	35	24	15	19

6096 MOLINO DEI TORTI	6	12	20	50	0	33	23	15	18
6097 MOMBELLO MONFERRATO	6	11	21	46	24	31	22	14	17
6098 MOMPERONE	6	12	20	50	0	33	23	15	18
6099 MONCESTINO	6	11	21	46	24	31	22	14	17
6100 MONGIARDINO LIGURE	6	12	22	48	0	34	23	15	18
6101 MONLEALE	6	12	20	50	0	33	23	15	18
6102 MONTACUTO	6	12	20	50	0	33	23	15	18
6103 MONTALDEO	6	13	22	49	0	35	24	15	19
6104 MONTALDO BORMIDA	6	13	22	49	0	35	24	15	19
6105 MONTECASTELLO	6	12	20	44	0	30	21	14	16
6106 MONTECHIARO D' ACQUI	6	13	22	43	0	36	24	15	19
6107 MONTEGIOCO	6	12	20	50	0	33	23	15	18
6108 MONTEMARZINO	6	12	20	50	0	33	23	15	18
6109 MORANO SUL PO	6	11	21	45	23	31	22	14	17
6110 MORBELLO	6	13	22	49	0	36	24	15	19
6111 MORNESE	6	13	22	49	0	35	24	15	19
6112 MORSASCO	6	13	22	43	0	36	24	15	19
6113 MURISENGO	6	11	21	46	1	31	22	14	17
6114 NOVI LIGURE	6	12	22	48	0	34	23	15	18
6115 OCCIMIANO	6	11	21	45	23	31	22	14	17
6116 ODALENGO GRANDE	6	11	21	46	1	31	22	14	17
6117 ODALENGO PICCOLO	6	11	21	46	24	31	22	14	17
6118 OLIVOLA	6	11	21	45	23	31	22	14	17
6119 ORSARA BORMIDA	6	13	22	43	0	36	24	15	19
6120 OTTIGLIO	6	11	21	45	0	31	22	14	17
6121 OVADA	6	13	22	49	0	35	24	15	19
6122 OVIGLIO	6	12	20	44	23	30	21	14	16
6123 OZZANO MONFERRATO	6	11	21	45	23	31	22	14	17
6124 PADERNA	6	12	20	50	0	33	23	15	18
6125 PARETO	6	13	22	43	0	36	24	15	19
6126 PARODI LIGURE	6	12	22	47	0	34	23	15	18
6127 PASTURANA	6	12	22	48	0	34	23	15	18
6128 PECETTO DI VALENZA	6	12	21	44	25	32	21	14	17
6129 PIETRA MARAZZI	6	12	20	44	0	30	21	14	16
6130 PIOVERA	6	12	20	44	0	30	21	14	16
6131 POMARO MONFERRATO	6	11	21	44	25	31	22	14	17
6132 PONTECURONE	6	12	20	50	0	33	23	15	18
6133 PONTESTURA	6	11	21	45	23	31	22	14	17
6134 PONTI	6	13	22	43	0	36	24	15	19
6135 PONZANO MONFERRATO	6	11	21	45	0	31	22	14	17
6136 PONZONE	6	13	22	43	0	36	24	15	19
6137 POZZOL GROppo	6	12	20	50	0	33	23	15	18
6138 POZZOLO FORMIGARO	6	12	22	48	0	34	23	15	18
6139 PRASCO	6	13	22	43	0	36	24	15	19
6140 PREDOSA	6	12	20	49	0	30	21	14	16
6141 QUARGNENTO	6	12	20	44	0	30	21	14	16
6142 QUATTORDIO	6	12	20	44	23	30	21	14	16
6143 RICALDONE	6	13	22	43	0	36	24	15	19
6144 RIVALTA BORMIDA	6	13	22	43	0	36	24	15	19
6145 RIVARONE	6	12	20	44	25	30	21	14	16
6146 ROCCAFORTE LIGURE	6	12	22	48	0	34	23	15	18
6147 ROCCA GRIMALDA	6	13	22	49	0	35	24	15	19
6148 ROCCHETTA LIGURE	6	12	22	48	0	34	23	15	18
6149 ROSIGNANO MONFERRATO	6	11	21	45	23	31	22	14	17
6150 SALA MONFERRATO	6	11	21	45	23	31	22	14	17
6151 SALE	6	12	20	50	0	33	23	15	18
6152 SAN CRISTOFORO	6	12	22	47	0	34	23	15	18
6153 SAN GIORGIO MONFERRATO	6	11	21	45	23	31	22	14	17
6154 SAN SALVATORE MONFERRATO	6	12	21	44	25	32	21	14	17
6155 SAN SEBASTIANO CURONE	6	12	20	50	0	33	23	15	18
6156 SANT' AGATA FOSSILI	6	12	20	50	0	33	23	15	18
6157 SARDIGLIANO	6	12	22	48	0	34	23	15	18
6158 SAREZZANO	6	12	20	50	0	33	23	15	18
6159 SERRALUNGA DI CREA	6	11	21	45	23	31	22	14	17
6160 SERRAVALLE SCRIVIA	6	12	22	48	0	34	23	15	18

6161 SEZZADIO	6	12	20	44	0	30	21	14	16
6162 SILVANO D' ORBA	6	13	22	49	0	35	24	15	19
6163 SOLERO	6	12	20	44	0	30	21	14	16
6164 SOLONGHELLO	6	11	21	45	24	31	22	14	17
6165 SPIGNO MONFERRATO	6	13	22	43	0	36	24	15	19
6166 SPINETO SCRIVIA	6	12	20	50	0	33	23	15	18
6167 STAZZANO	6	12	22	48	0	34	23	15	18
6168 STREVI	6	13	22	43	0	36	24	15	19
6169 TAGLIOLO MONFERRATO	6	13	22	49	0	35	24	15	19
6170 TASSAROLO	6	12	22	48	0	34	23	15	18
6171 TERRUGGIA	6	11	21	45	23	31	22	14	17
6172 TERZO	6	13	22	43	0	36	24	15	19
6173 TICINETO	6	11	21	45	23	31	22	14	17
6174 TORTONA	6	12	20	50	0	33	23	15	18
6175 TREVILLE	6	11	21	45	23	31	22	14	17
6176 TRISOBBIO	6	13	22	49	0	35	24	15	19
6177 VALENZA	6	12	21	44	25	32	21	14	17
6178 VALMACCA	6	11	21	45	23	31	22	14	17
6179 VIGNALE MONFERRATO	6	11	21	45	23	31	22	14	17
6180 VIGNOLE BORBERA	6	12	22	48	0	34	23	15	18
6181 VIGUZZOLO	6	12	20	50	0	33	23	15	18
6182 VILLADEATI	6	11	21	46	24	31	22	14	17
6183 VILLALVERNIA	6	12	20	48	0	33	23	15	18
6184 VILLAMIROGLIO	6	11	21	46	24	31	22	14	17
6185 VILLANOVA MONFERRATO	6	11	21	45	23	31	22	14	17
6186 VILLAROMAGNANO	6	12	20	50	0	33	23	15	18
6187 VIGONE	6	13	22	43	0	36	24	15	19
6188 VOLPEDO	6	12	20	50	0	33	23	15	18
6189 VOLPEGLINO	6	12	20	50	0	33	23	15	18
6190 VOLTAGGIO	6	12	22	47	0	34	23	15	18

92 Provincia di BIELLA

2001 AILOCHE	92	4	11	12	8	46	29	13	15
2005 ANDORNO MICCA	92	4	12	11	11	45	32	13	15
2010 BENNA	92	4	12	11	6	45	32	13	15
2012 BIELLA	92	4	12	11	6	40	29	13	15
2013 BIOGLIO	92	4	12	13	7	42	30	13	15
2018 BORRIANA	92	4	12	11	6	42	30	13	15
2020 BRUSNENGO	92	4	12	13	7	42	30	13	15
2022 CALLABIANA	92	4	12	13	7	43	31	13	15
2023 CAMANDONA	92	4	12	13	7	46	29	13	15
2024 CAMBURZANO	92	4	12	11	6	40	29	13	15
2026 CAMPIGLIA CERVO	92	4	12	11	11	42	30	13	15
2027 CANDELO	92	4	12	11	6	46	29	13	15
2028 CAPRILE	92	4	11	13	8	44	31	13	15
2034 CASAPINTA	92	4	12	13	7	48	33	13	15
2036 CASTELLETTO CERVO	92	4	12	13	7	42	30	13	15
2037 CAVAGLIA'	92	4	12	14	10	42	30	13	15
2039 CERRETO CASTELLO	92	4	12	13	7	42	30	13	15
2040 CERRIONE	92	4	12	11	6	45	32	13	15
2044 COGGIOLA	92	4	11	13	12	48	33	13	15
2046 COSSATO	92	4	12	13	7	46	29	13	15
2050 CREVACUORE	92	4	11	12	8	43	31	13	15
2051 CROSA	92	4	12	13	7	42	30	13	15
2053 CURINO	92	4	12	13	7	48	33	13	15
2055 DONATO	92	4	12	11	6	45	32	13	15
2056 DORZANO	92	4	12	14	10	47	29	13	15
2060 GAGLIANICO	92	4	12	11	6	42	30	13	15
2063 GIFFLENGA	92	4	11	13	7	42	30	13	15
2064 GRAGLIA	92	4	12	11	6	42	30	13	15
2069 LESSONA	92	4	12	13	7	42	30	13	15
2073 MAGNANO	92	4	12	11	6	47	29	13	15
2074 MASSAZZA	92	4	12	11	6	49	33	13	15
2075 MASSERANO	92	4	12	13	7	46	29	13	15
2076 MEZZANA MORTIGLIENGO	92	4	12	13	7	42	30	13	15

2077 MIAGLIANO	92	4	12	11	11	48	33	13	15
2080 MONGRANDO	92	4	12	11	6	43	31	13	15
2081 MOSSO SANTA MARIA	92	4	12	13	7	40	29	13	15
2083 MOTTALCIATA	92	4	12	13	7	49	33	13	15
2084 MUZZANO	92	4	12	11	6	45	32	13	15
2085 NETRO	92	4	12	11	6	45	32	13	15
2086 OCCHIEPPO INFERIORE	92	4	12	11	6	47	29	13	15
2087 OCCHIEPPO SUPERIORE	92	4	12	11	6	49	33	13	15
2092 PETTINENGO	92	4	12	11	6	42	30	13	15
2094 PIATTO	92	4	12	13	7	49	33	13	15
2095 PIEDICAVALLO	92	4	12	11	11	42	30	13	15
2098 PISTOLESA	92	4	12	13	7	42	30	13	15
2099 POLLONE	92	4	12	11	6	40	29	13	15
2100 PONDERANO	92	4	12	11	6	42	30	13	15
2101 PORTULA	92	4	11	13	12	46	29	13	15
2103 PRALUNGO	92	4	12	11	11	42	30	13	15
2105 PRAY	92	4	11	13	8	42	30	13	15
2106 QUAREGNA	92	4	12	13	7	45	32	13	15
2109 QUITTENGO	92	4	12	11	11	43	31	13	15
2117 RONCO BIELLESE	92	4	12	11	6	45	32	13	15
2119 ROPPOLO	92	4	12	14	10	45	32	13	15
2120 ROSAZZA	92	4	12	11	11	45	32	13	15
2124 SAGLIANO MICCA	92	4	12	11	11	42	30	13	15
2125 SALA BIELLESE	92	4	12	11	6	49	33	13	15
2129 SALUSSOLA	92	4	12	11	6	45	32	13	15
2130 SANDIGLIANO	92	4	12	11	6	47	29	13	15
2132 SAN PAOLO CERVO	92	4	12	11	11	48	33	13	15
2136 SELVE MARCONE	92	4	12	11	6	46	29	13	15
2138 SOPRANA	92	4	12	13	12	49	33	13	15
2139 SORDEVOLO	92	4	12	11	6	42	30	13	15
2140 SOSTEGNO	92	4	11	12	8	49	33	13	15
2141 STRONA	92	4	12	13	7	49	33	13	15
2143 TAVIGLIANO	92	4	12	11	11	45	32	13	15
2144 TERNENGO	92	4	12	11	6	45	32	13	15
2145 TOLLEGNO	92	4	12	11	11	47	29	13	15
2146 TORRAZZO	92	4	12	11	6	47	29	13	15
2149 TRIVERO	92	4	12	13	12	48	33	13	15
2151 VALDENGO	92	4	12	13	7	48	33	13	15
2153 VALLANZENGO	92	4	12	13	7	48	33	13	15
2154 VALLE MOSSO	92	4	12	13	7	47	29	13	15
2155 VALLE SAN NICOLAO	92	4	12	13	7	47	29	13	15
2157 VEGLIO	92	4	12	13	7	42	30	13	15
2159 VERRONE	92	4	12	11	6	42	30	13	15
2160 VIGLIANO BIELLESE	92	4	12	11	6	45	32	13	15
2161 VILLA DEL BOSCO	92	5	12	15	9	43	31	13	15
2162 VILLANOVA BIELLESE	92	4	12	11	6	49	33	13	15
2165 VIVERONE	92	4	12	14	10	44	31	13	15
2167 ZIMONE	92	4	12	11	6	47	29	13	15
2168 ZUBIENA	92	4	12	11	6	45	32	13	15
2169 ZUMAGLIA	92	4	12	11	6	42	30	13	15

93 Provincia di VERBANIA

3003 ANTRONA SCHIERANCO	93	1	14	21	0	45	32	10	11
3004 ANZOLA D' OSSOLA	93	1	14	24	15	48	33	10	11
3005 ARIZZANO	93	1	14	26	0	44	31	10	11
3007 AROLA	93	1	14	18	16	42	30	10	11
3009 AURANO	93	1	14	26	0	43	31	10	11
3010 BACENO	93	1	14	20	0	49	33	10	11
3011 BANNIO ANZINO	93	1	14	21	0	45	32	10	11
3013 BAVENO	93	1	14	26	15	42	30	10	11
3014 BEE	93	1	14	26	0	42	30	10	11
3015 BELGIRATE	93	1	14	26	0	48	33	10	11
3017 BEURA CARDEZZA	93	1	14	21	0	41	30	10	11
3020 BOGNANCO	93	1	14	21	0	42	30	10	11
3028 BROVELLO CARPUGNINO	93	1	14	26	15	46	29	10	11

3029 CALASCA CASTIGLIONE	93	1	14	21	0	47	29	10	11
3031 CAMBIASCA	93	1	14	26	0	45	32	10	11
3033 CANNERO RIVIERA	93	1	14	19	0	47	29	10	11
3034 CANNOBIO	93	1	14	19	0	45	32	10	11
3035 CAPREZZO	93	1	14	26	0	42	30	10	11
3038 CASALE CORTE CERRO	93	1	14	24	15	43	31	10	11
3046 CAVAGLIO SPOCCIA	93	1	14	19	0	50	27	10	11
3048 CEPP0 MORELLI	93	1	14	21	0	37	27	10	11
3050 CESARA	93	1	14	24	15	37	27	10	11
3053 COSSOGNO	93	1	14	26	0	50	27	10	11
3054 CRAVEGGIA	93	1	14	25	0	39	28	10	11
3056 CREVOLADOSSOLA	93	1	14	21	0	50	27	10	11
3057 CRODO	93	1	14	20	0	38	28	10	11
3059 CURSOLO ORASSO	93	1	14	19	0	37	27	10	11
3061 DOMODOSSOLA	93	1	14	21	0	38	28	10	11
3063 DRUOGNO	93	1	14	25	0	50	27	10	11
3064 FALMENTA	93	1	14	19	0	37	27	10	11
3067 FORMAZZA	93	1	14	20	0	37	27	10	11
3072 GERMAGNO	93	1	14	24	15	37	27	10	11
3074 GHIFFA	93	1	14	26	0	39	28	10	11
3075 GIGNESE	93	1	14	26	15	50	27	10	11
3078 GRAVELLONA TOCE	93	1	14	24	15	37	27	10	11
3080 GURRO	93	1	14	19	0	37	27	10	11
3081 INTRAGNA	93	1	14	26	0	38	28	10	11
3085 LOREGLIA	93	1	14	24	15	37	27	10	11
3086 MACUGNAGA	93	1	14	21	0	37	27	10	11
3087 MADONNA DEL SASSO	93	1	14	18	16	37	27	10	11
3089 MALESCO	93	1	14	25	0	37	27	10	11
3092 MASERA	93	1	14	21	0	39	28	10	11
3094 MASSIOLA	93	1	14	24	15	37	27	10	11
3096 MERGOZZO	93	1	14	24	15	50	27	10	11
3099 MIAZZINA	93	1	14	26	0	37	27	10	11
3101 MONTECRESTESE	93	1	14	21	0	37	27	10	11
3102 MONTESCHENO	93	1	14	21	0	39	28	10	11
3105 NONIO	93	1	14	24	15	39	28	10	11
3107 OGGEBBIO	93	1	14	26	0	38	28	10	11
3110 OMEGNA	93	1	14	24	15	39	28	10	11
3111 ORNAVASSO	93	1	14	24	15	37	27	10	11
3113 PALLANZENO	93	1	14	21	0	37	27	10	11
3117 PIEDIMULERA	93	1	14	21	0	37	27	10	11
3118 PIEVE VERGONTE	93	1	14	21	0	37	27	10	11
3123 PREMENO	93	1	14	26	0	37	27	10	11
3124 PREMIA	93	1	14	20	0	39	28	10	11
3125 PREMOSELLO CHIOVENDA	93	1	14	21	0	38	28	10	11
3126 QUARNA SOPRA	93	1	14	24	15	37	27	10	11
3127 QUARNA SOTTO	93	1	14	24	15	37	27	10	11
3128 RE	93	1	14	25	0	37	27	10	11
3132 SAN BERNARDINO VERBANO	93	1	14	26	0	39	28	10	11
3136 SANTA MARIA MAGGIORE	93	1	14	25	0	37	27	10	11
3137 SEPPIANA	93	1	14	21	0	37	27	10	11
3142 STRESA	93	1	14	26	15	38	28	10	11
3145 TOCENO	93	1	14	25	0	50	27	10	11
3147 TRAREGO VIGGIONA	93	1	14	19	0	37	27	10	11
3148 TRASQUERA	93	1	14	21	0	38	28	10	11
3150 TRONTANO	93	1	14	21	0	37	27	10	11
3151 VALSTRONA	93	1	14	24	15	37	27	10	11
3152 VANZONE CON SAN CARLO	93	1	14	21	0	37	27	10	11
3155 VARZO	93	1	14	21	0	39	28	10	11
3156 VERBANIA	93	1	14	26	0	50	27	10	11
3160 VIGANELLA	93	1	14	21	0	37	27	10	11
3161 VIGNONE	93	1	14	26	0	50	27	10	11
3162 VILLADOSSOLA	93	1	14	21	0	50	27	10	11
3163 VILLETTE	93	1	14	25	0	37	27	10	11
3165 VOGOGNA	93	1	14	21	0	36	26	10	11

ALLEGATO B:

**Elenco dei comuni del Piemonte,
con le articolazioni territoriali di appartenenza,
ordinato per Sezione Circostrizionale per
l'impiego**

Codice ISTAT	Nome comune	Provincia	Area Programma	Unità locali dei servizi	Sistema locale del lavoro (Istat-Impet 1991)	Distretto industriale	Sezione circoscrizionale per l'impiego (attuale)	Bacino Provinciale per l'impiego (proposta A33)	Bacino Provinciale per l'impiego (proposta B19)	Bacino Provinciale per l'impiego (proposta C24)
1 Sezione circoscrizionale per l'impiego di TORINO										
1272	TORINO	1	9	1_4	9	0	1	1	1	1
2 Sezione circoscrizionale per l'impiego di RIVOLI										
1090	COLLEGNO	1	9	5	9	0	2	2	2	2
1120	GRUGLIASCO	1	9	5	9	0	2	2	2	2
1219	RIVOLI	1	9	5	9	0	2	2	2	2
1228	ROSTA	1	9	5	1	4	2	2	2	2
1302	VILLARBASSE	1	9	5	9	0	2	2	2	2
3 Sezione circoscrizionale per l'impiego di VENARIA										
1008	ALPIGNANO	1	9	6	9	4	3	3	3	3
1099	DRUENTO	1	9	6	9	0	3	3	3	3
1116	GIVOLETTO	1	9	6	9	4	3	3	3	3
1126	LA CASSA	1	9	6	5	2	3	3	3	3
1189	PIANEZZA	1	9	6	9	4	3	3	3	3
1243	SAN GILLIO	1	9	6	9	4	3	3	3	3
1284	VAL DELLA TORRE	1	9	6	9	4	3	3	3	3
1292	VENARIA REALE	1	9	6	9	0	3	3	3	3
4 Sezione circoscrizionale per l'impiego di CIRIE'										
1003	ALA DI STURA	1	7	6	5	2	4	4	3	3
1016	BALANGERO	1	7	6	5	2	4	4	3	3
1019	BALME	1	7	6	5	2	4	4	3	3
1021	BARBANIA	1	7	6	5	3	4	4	3	3
1028	BORGARO TORINESE	1	7	6	9	2	4	4	3	3
1046	CAFASSE	1	7	6	5	2	4	4	3	3
1054	CANTOIRA	1	7	6	5	2	4	4	3	3
1063	CASELLE TORINESE	1	7	6	5	2	4	4	3	3
1072	CERES	1	7	6	5	2	4	4	3	3
1075	CHIALAMBERTO	1	7	6	5	2	4	4	3	3
1086	CIRIE'	1	7	6	5	2	4	4	3	3
1088	COASSOLO TORINESE	1	7	6	5	2	4	4	3	3
1094	CORIO	1	7	6	5	2	4	4	3	3
1104	FIANO	1	7	6	5	2	4	4	3	3
1109	FRONT	1	7	6	5	3	4	4	3	3
1113	GERMAGNANO	1	7	6	5	2	4	4	3	3
1118	GROSCAVALLO	1	7	6	5	2	4	4	3	3
1119	GROSSO	1	7	6	5	2	4	4	3	3
1128	LANZO TORINESE	1	7	6	5	2	4	4	3	3
1131	LEMIE	1	7	6	5	2	4	4	3	3
1133	LEVONE	1	7	6	5	3	4	4	3	3
1146	MATHI	1	7	6	5	2	4	4	3	3
1152	MEZZENILE	1	7	6	5	2	4	4	3	3
1155	MONASTERO DI LANZO	1	7	6	5	2	4	4	3	3
1166	NOLE	1	7	6	5	2	4	4	3	3
1188	PESSINETTO	1	7	6	5	2	4	4	3	3
1220	ROBASSOMERO	1	7	6	5	2	4	4	3	3
1221	ROCCA CANAVESE	1	7	6	5	3	4	4	3	3
1237	SAN CARLO CANAVESE	1	7	6	5	2	4	4	3	3
1240	SAN FRANCESCO AL CAMPO	1	7	6	5	2	4	4	3	3
1248	SAN MAURIZIO CANAVESE	1	7	6	5	2	4	4	3	3
1279	TRAVES	1	7	6	5	2	4	4	3	3
1282	USSEGLIO	1	7	6	5	2	4	4	3	3

1286 VALLO TORINESE	1	7	6	5	2	4	4	3	3
1289 VARISELLA	1	7	6	5	2	4	4	3	3
1290 VAUDA CANAVESE	1	7	6	5	2	4	4	3	3
1301 VILLANOVA CANAVESE	1	7	6	5	2	4	4	3	3
1313 VIU'	1	7	6	5	2	4	4	3	3

5 Sezione circoscrizionale per l'impiego di SETTIMO T. S E

1068 CASTIGLIONE TORINESE	1	9	7	9	0	5	5	4	4
1130 LEINI	1	9	7	9	0	5	5	4	4
1135 LOMBARDORE	1	9	7	5	0	5	5	4	4
1236 SAN BENIGNO CANAVESE	1	9	7	9	0	5	5	4	4
1249 SAN MAURO TORINESE	1	9	7	9	0	5	5	4	4
1265 SETTIMO TORINESE	1	9	7	9	0	5	5	4	4
1314 VOLPIANO	1	9	7	9	0	5	5	4	4

6 Sezione circoscrizionale per l'impiego di CHIVASSO

1034 BRANDIZZO	1	9	7	6	0	6	6	4	4
1037 BROZOLO	1	9	7	46	1	6	6	4	4
1039 BRUSASCO	1	9	7	14	0	6	6	4	4
1060 CASALBORGONE	1	9	7	6	0	6	6	4	4
1064 CASTAGNETO PO	1	9	7	6	0	6	6	4	4
1069 CAVAGNOLO	1	9	7	14	0	6	6	4	4
1082 CHIVASSO	1	9	7	6	0	6	6	4	4
1085 CINZANO	1	9	7	9	1	6	6	4	4
1106 FOGLIZZO	1	9	7	6	0	6	6	4	4
1112 GASSINO TORINESE	1	9	7	9	0	6	6	4	4
1129 LAURIANO	1	9	7	14	0	6	6	4	4
1161 MONTANARO	1	9	7	6	0	6	6	4	4
1162 MONTEU DA PO	1	9	7	14	0	6	6	4	4
1213 RIVALBA	1	9	7	9	0	6	6	4	4
1225 RONDISSONE	1	9	7	6	0	6	6	4	4
1252 SAN RAFFAELE CIMENA	1	9	7	9	0	6	6	4	4
1253 SAN SEBASTIANO DA PO	1	9	7	6	0	6	6	4	4
1262 SCIOLZE	1	9	7	9	0	6	6	4	4
1273 TORRAZZA PIEMONTE	1	9	7	6	0	6	6	4	4
1293 VEROLENGO	1	9	7	6	0	6	6	4	4
1294 VERRUA SAVOIA	1	9	7	14	0	6	6	4	4

7 Sezione circoscrizionale per l'impiego di CUORGNE'

1007 ALPETTE	1	6	9	8	5	7	7	5	5
1029 BORGIALLO	1	6	9	8	5	7	7	5	5
1033 BOSCONERO	1	6	9	8	5	7	7	5	5
1043 BUSANO	1	6	9	8	3	7	7	5	5
1052 CANISCHIO	1	6	9	8	5	7	7	5	5
1067 CASTELNUOVO NIGRA	1	6	9	8	5	7	7	5	5
1073 CERESOLE REALE	1	6	9	8	2	7	7	5	5
1079 CHIESANUOVA	1	6	9	8	5	7	7	5	5
1083 CICONIO	1	6	9	8	5	7	7	5	5
1084 CINTANO	1	6	9	8	5	7	7	5	5
1091 COLLERETTO CASTELNUOVO	1	6	9	8	5	7	7	5	5
1098 CUORGNE'	1	6	9	8	5	7	7	5	5
1101 FAVRIA	1	6	9	8	3	7	7	5	5
1102 FELETTO	1	6	9	8	5	7	7	5	5
1107 FORNO CANAVESE	1	6	9	8	3	7	7	5	5
1108 FRASSINETTO	1	6	9	8	5	7	7	5	5
1121 INGRIA	1	6	9	8	2	7	7	5	5
1134 LOCANA	1	6	9	8	2	7	7	5	5
1141 LUSIGLIE'	1	6	9	8	5	7	7	5	5
1165 NOASCA	1	6	9	8	2	7	7	5	5
1170 OGLIANICO	1	6	9	8	3	7	7	5	5
1176 OZEGNA	1	6	9	8	5	7	7	5	5
1187 PERTUSIO	1	6	9	8	5	7	7	5	5
1199 PONT CANAVESE	1	6	9	8	5	7	7	5	5
1206 PRASCORSANO	1	6	9	8	5	7	7	5	5
1207 PRATIGLIONE	1	6	9	8	3	7	7	5	5

1212 RIBORDONE	1	6	9	8	2	7	7	5	5
1216 RIVARA	1	6	9	8	3	7	7	5	5
1217 RIVAROLO CANAVESE	1	6	9	8	5	7	7	5	5
1218 RIVAROSSA	1	6	9	5	0	7	7	5	5
1224 RONCO CANAVESE	1	6	9	8	2	7	7	5	5
1231 SALASSA	1	6	9	8	5	7	7	5	5
1238 SAN COLOMBANO BELMONTE	1	6	9	8	5	7	7	5	5
1251 SAN PONSO	1	6	9	8	5	7	7	5	5
1267 SPARONE	1	6	9	8	2	7	7	5	5
1287 VALPERGA	1	6	9	8	5	7	7	5	5
1288 VALPRATO SOANA	1	6	9	8	2	7	7	5	5

8 Sezione circoscrizionale per l'impiego di IVREA

1001 AGLIE'	1	6	9	8	5	8	8	5	5
1004 ALBIANO D' IVREA	1	6	9	6	0	8	8	5	5
1005 ALICE SUPERIORE	1	6	9	6	0	8	8	5	5
1010 ANDRATE	1	6	9	6	0	8	8	5	5
1014 AZEGLIO	1	6	9	6	0	8	8	5	5
1015 BAIRO	1	6	9	8	5	8	8	5	5
1017 BALDISSERO CANAVESE	1	6	9	8	5	8	8	5	5
1020 BANCHETTE	1	6	9	6	0	8	8	5	5
1027 BOLLENGO	1	6	9	6	0	8	8	5	5
1030 BORGOFRANCO D' IVREA	1	6	9	6	0	8	8	5	5
1031 BORGOMASINO	1	6	9	6	0	8	8	5	5
1036 BROSSO	1	6	9	6	0	8	8	5	5
1042 BUROLO	1	6	9	6	0	8	8	5	5
1056 CARAVINO	1	6	9	6	0	8	8	5	5
1057 CAREMA	1	6	9	6	0	8	8	5	5
1061 CASCINETTE D' IVREA	1	6	9	6	0	8	8	5	5
1066 CASTELLAMONTE	1	6	9	8	5	8	8	5	5
1077 CHIAVERANO	1	6	9	6	0	8	8	5	5
1092 COLLERETTO GIACOSA	1	6	9	6	0	8	8	5	5
1095 COSSANO CANAVESE	1	6	9	6	0	8	8	5	5
1105 FIORANO CANAVESE	1	6	9	6	0	8	8	5	5
1124 ISSIGLIO	1	6	9	8	0	8	8	5	5
1125 IVREA	1	6	9	6	0	8	8	5	5
1132 LESSOLO	1	6	9	6	0	8	8	5	5
1137 LORANZE'	1	6	9	6	0	8	8	5	5
1138 LUGNACCO	1	6	9	6	0	8	8	5	5
1143 MAGLIONE	1	6	9	6	10	8	8	5	5
1151 MEUGLIANO	1	6	9	6	0	8	8	5	5
1160 MONTALTO DORA	1	6	9	6	0	8	8	5	5
1167 NOMAGLIO	1	6	9	6	0	8	8	5	5
1177 PALAZZO CANAVESE	1	6	9	6	0	8	8	5	5
1179 PARELLA	1	6	9	6	0	8	8	5	5
1181 PAVONE CANAVESE	1	6	9	6	0	8	8	5	5
1182 PECCO	1	6	9	6	0	8	8	5	5
1196 PIVERONE	1	6	9	6	0	8	8	5	5
1208 QUAGLIUZZO	1	6	9	6	0	8	8	5	5
1209 QUASSOLO	1	6	9	6	0	8	8	5	5
1210 QUINCINETTO	1	6	9	6	0	8	8	5	5
1223 ROMANO CANAVESE	1	6	9	6	0	8	8	5	5
1230 RUEGLIO	1	6	9	6	0	8	8	5	5
1233 SALERANO CANAVESE	1	6	9	6	0	8	8	5	5
1235 SAMONE	1	6	9	6	0	8	8	5	5
1261 SCARMAGNO	1	6	9	6	0	8	8	5	5
1264 SETTIMO ROTTARO	1	6	9	6	0	8	8	5	5
1266 SETTIMO VITTONI	1	6	9	6	0	8	8	5	5
1268 STRAMBINELLO	1	6	9	6	0	8	8	5	5
1269 STRAMBINO	1	6	9	6	0	8	8	5	5
1271 TAVAGNASCO	1	6	9	6	0	8	8	5	5
1274 TORRE CANAVESE	1	6	9	8	5	8	8	5	5
1277 TRAUSELLA	1	6	9	6	0	8	8	5	5
1278 TRAVERSELLA	1	6	9	6	0	8	8	5	5
1295 VESTIGNE'	1	6	9	6	0	8	8	5	5

1297 VICO CANAVESE	1	6	9	6	0	8	8	5	5
1298 VIDRACCO	1	6	9	8	0	8	8	5	5
1312 VISTRORIO	1	6	9	6	0	8	8	5	5

9 Sezione circoscrizionale per l'impiego di CALUSO

1023 BARONE CANAVESE	1	6	9	6	0	9	8	5	5
1047 CALUSO	1	6	9	6	0	9	8	5	5
1050 CANDIA CANAVESE	1	6	9	6	0	9	8	5	5
1096 CUCEGLIO	1	6	9	8	5	9	8	5	5
1148 MAZZE'	1	6	9	6	0	9	8	5	5
1150 MERCENASCO	1	6	9	6	0	9	8	5	5
1159 MONTALENGHE	1	6	9	6	0	9	8	5	5
1172 ORIO CANAVESE	1	6	9	6	0	9	8	5	5
1185 PEROSA CANAVESE	1	6	9	6	0	9	8	5	5
1244 SAN GIORGIO CANAVESE	1	6	9	8	5	9	8	5	5
1246 SAN GIUSTO CANAVESE	1	6	9	8	5	9	8	5	5
1247 SAN MARTINO CANAVESE	1	6	9	6	0	9	8	5	5
1296 VIALFRE'	1	6	9	6	0	9	8	5	5
1304 VILLAREGGIA	1	6	9	14	10	9	8	5	5
1311 VISCHE	1	6	9	6	0	9	8	5	5

10 Sezione circoscrizionale per l'impiego di S U S A

1006 ALMESE	1	8	5	1	4	10	9	6	6
1013 AVIGLIANA	1	8	5	1	4	10	9	6	6
1022 BARDONECCHIA	1	8	5	2	0	10	9	6	6
1032 BORGONE DI SUSÀ	1	8	5	1	4	10	9	6	6
1040 BRUZOLO	1	8	5	1	4	10	9	6	6
1044 BUSSOLENO	1	8	5	1	4	10	9	6	6
1045 BUTTIGLIERA ALTA	1	8	5	1	4	10	9	6	6
1055 CAPRIE	1	8	5	1	4	10	9	6	6
1062 CASELETTE	1	8	5	1	4	10	9	6	6
1074 CESANA TORINESE	1	8	5	2	0	10	9	6	6
1076 CHIANOCCO	1	8	5	1	4	10	9	6	6
1080 CHIOMONTE	1	8	5	1	0	10	9	6	6
1081 CHIUSA DI SAN MICHELE	1	8	5	1	4	10	9	6	6
1087 CLAVIERE	1	8	5	2	0	10	9	6	6
1093 CONDOVE	1	8	5	1	4	10	9	6	6
1100 EXILLES	1	8	5	2	0	10	9	6	6
1114 GIAGLIONE	1	8	5	1	4	10	9	6	6
1117 GRAVERE	1	8	5	1	4	10	9	6	6
1147 MATTIE	1	8	5	1	4	10	9	6	6
1149 MEANA DI SUSÀ	1	8	5	1	4	10	9	6	6
1154 MOMPANTERO	1	8	5	1	4	10	9	6	6
1157 MONCENISIO	1	8	5	1	4	10	9	6	6
1169 NOVALESA	1	8	5	1	4	10	9	6	6
1175 OULX	1	8	5	2	0	10	9	6	6
1229 RUBIANA	1	8	5	1	4	10	9	6	6
1232 SALBERTRAND	1	8	5	2	0	10	9	6	6
1239 SAN DIDERO	1	8	5	1	4	10	9	6	6
1245 SAN GIORIO DI SUSÀ	1	8	5	1	4	10	9	6	6
1255 SANT'AMBROGIO DI TORINO	1	8	5	1	4	10	9	6	6
1256 SANT'ANTONINO DI SUSÀ	1	8	5	1	4	10	9	6	6
1258 SAUZE DI CESANA	1	8	5	2	0	10	9	6	6
1259 SAUZE D' OULX	1	8	5	2	0	10	9	6	6
1263 SESTRIERE	1	8	5	2	0	10	9	6	6
1270 SUSÀ	1	8	5	1	4	10	9	6	6
1283 VAIE	1	8	5	1	4	10	9	6	6
1291 VENAUS	1	8	5	1	4	10	9	6	6
1303 VILLAR DORA	1	8	5	1	4	10	9	6	6
1305 VILLAR FOCCHIARDO	1	8	5	1	4	10	9	6	6

11 Sezione circoscrizionale per l'impiego di PINEROLO

1002 AIRASCA	1	10	10	7	4	11	10	7	7
1011 ANGROGNA	1	10	10	7	4	11	10	7	7
1025 BIBIANA	1	10	10	28	4	11	10	7	7

1026 BOBBIO PELLICE	1	10	10	7	4	11	10	7	7
1035 BRICHERASIO	1	10	10	7	4	11	10	7	7
1041 BURIASCO	1	10	10	7	4	11	10	7	7
1049 CAMPIGLIONE FENILE	1	10	10	28	4	11	10	7	7
1053 CANTALUPA	1	10	10	7	4	11	10	7	7
1070 CAVOUR	1	10	10	7	4	11	10	7	7
1071 CERCENASCO	1	10	10	7	4	11	10	7	7
1097 CUMIANA	1	10	10	7	0	11	10	7	7
1103 FENESTRELLE	1	10	10	10	4	11	10	7	7
1110 FROSSASCO	1	10	10	7	4	11	10	7	7
1111 GARZIGLIANA	1	10	10	7	4	11	10	7	7
1122 INVERSO PINASCA	1	10	10	10	4	11	10	7	7
1139 LUSERNA SAN GIOVANNI	1	10	10	7	4	11	10	7	7
1140 LUSERNETTA	1	10	10	7	4	11	10	7	7
1142 MACELLO	1	10	10	7	4	11	10	7	7
1145 MASSELLO	1	10	10	10	4	11	10	7	7
1168 NONE	1	9	8	7	4	11	10	7	7
1173 OSASCO	1	10	10	7	4	11	10	7	7
1184 PEROSA ARGENTINA	1	10	10	10	4	11	10	7	7
1186 PERRERO	1	10	10	10	4	11	10	7	7
1190 PINASCA	1	10	10	10	4	11	10	7	7
1191 PINEROLO	1	10	10	7	4	11	10	7	7
1195 PISCINA	1	10	10	7	4	11	10	7	7
1198 POMARETTO	1	10	10	10	4	11	10	7	7
1200 PORTE	1	10	10	10	4	11	10	7	7
1201 PRAGELATO	1	10	10	2	4	11	10	7	7
1202 PRALI	1	10	10	10	4	11	10	7	7
1204 PRAMOLLO	1	10	10	10	4	11	10	7	7
1205 PRAROSTINO	1	10	10	7	4	11	10	7	7
1222 ROLETTO	1	10	10	7	4	11	10	7	7
1226 RORA'	1	10	10	7	4	11	10	7	7
1227 ROURE	1	10	10	10	4	11	10	7	7
1234 SALZA DI PINEROLO	1	10	10	10	4	11	10	7	7
1242 SAN GERMANO CHISONE	1	10	10	10	4	11	10	7	7
1250 SAN PIETRO VAL LEMINA	1	10	10	7	4	11	10	7	7
1254 SAN SECONDO DI PINEROLO	1	10	10	7	4	11	10	7	7
1260 SCALENGHE	1	10	10	7	4	11	10	7	7
1275 TORRE PELLICE	1	10	10	7	4	11	10	7	7
1281 USSEAUX	1	10	10	10	4	11	10	7	7
1299 VIGONE	1	10	10	7	4	11	10	7	7
1300 VILLAFRANCA PIEMONTE	1	10	10	37	4	11	10	7	7
1306 VILLAR PELLICE	1	10	10	7	4	11	10	7	7
1307 VILLAR PEROSA	1	10	10	10	4	11	10	7	7
1310 VIRLE PIEMONTE	1	10	10	7	0	11	10	7	7

12 Sezione circoscrizionale per l'impiego di CHIERI

1009 ANDEZENO	1	9	8	4	1	12	11	8	9
1012 ARIGNANO	1	9	8	4	1	12	11	8	9
1018 BALDISSERO TORINESE	1	9	8	4	1	12	11	8	9
1048 CAMBIANO	1	9	8	4	0	12	11	8	9
1078 CHIERI	1	9	8	4	1	12	11	8	9
1123 ISOLABELLA	1	9	8	4	1	12	11	8	9
1144 MARENTINO	1	9	8	4	1	12	11	8	9
1153 MOMBELLO DI TORINO	1	9	8	4	1	12	11	8	9
1158 MONTALDO TORINESE	1	9	8	4	1	12	11	8	9
1163 MORIONDO TORINESE	1	9	8	4	1	12	11	8	9
1180 PAVAROLO	1	9	8	4	1	12	11	8	9
1183 PECETTO TORINESE	1	9	8	9	0	12	11	8	9
1192 PINO TORINESE	1	9	8	4	1	12	11	8	9
1197 POIRINO	1	9	8	4	1	12	11	8	9
1203 PRALORMO	1	9	8	4	0	12	11	8	9
1215 RIVA PRESSO CHIERI	1	9	8	4	1	12	11	8	9
1257 SANTENA	1	9	8	4	0	12	11	8	9

13 Sezione circoscrizionale per l'impiego di CARMAGNOLA

1058 CARIGNANO	1	9	8	3	0	13	12	8	8
1059 CARMAGNOLA	1	9	8	3	0	13	12	8	8
1065 CASTAGNOLE PIEMONTE	1	9	8	7	4	13	12	8	8
1136 LOMBRIASCO	1	9	8	37	0	13	12	8	8
1174 OSASIO	1	9	8	7	0	13	12	8	8
1178 PANCALIERI	1	9	8	37	0	13	12	8	8
1193 PIOBESI TORINESE	1	9	8	9	0	13	12	8	8
1308 VILLASTELLONE	1	9	8	3	0	13	12	8	8
14 Sezione circoscrizionale per l'impiego di MONCALIERI									
1051 CANDIOLO	1	9	8	9	0	14	12	8	8
1127 LA LOGGIA	1	9	8	9	0	14	12	8	8
1156 MONCALIERI	1	9	8	9	0	14	12	8	8
1164 NICHELINO	1	9	8	9	0	14	12	8	8
1280 TROFARELLO	1	9	8	9	0	14	12	8	8
1309 VINOVO	1	9	8	9	0	14	12	8	8
15 Sezione circoscrizionale per l'impiego di ORBASSANO									
1024 BEINASCO	1	9	5	9	0	15	13	2	2
1038 BRUINO	1	9	5	9	0	15	13	2	2
1089 COAZZE	1	8	5	9	4	15	13	6	6
1115 GIAVENO	1	8	5	9	4	15	13	6	6
1171 ORBASSANO	1	9	5	9	0	15	13	2	2
1194 PIOSSASCO	1	9	5	9	0	15	13	2	2
1211 REANO	1	8	5	9	0	15	13	6	2
1214 RIVALTA DI TORINO	1	9	5	9	0	15	13	2	2
1241 SANGANO	1	8	5	9	0	15	13	6	2
1276 TRANA	1	8	5	9	0	15	13	6	2
1285 VALGIOIE	1	8	5	9	4	15	13	6	6
1315 VOLVERA	1	9	5	7	4	15	13	2	2
16 Sezione circoscrizionale per l'impiego di NOVARA									
3018 BIANDRATE	3	2	13	22	0	16	14	9	10
3023 BORGOLAVEZZARO	3	2	13	22	0	16	14	9	10
3027 BRIONA	3	2	13	15	13	16	14	9	10
3030 CALTIGNAGA	3	2	13	22	0	16	14	9	10
3032 CAMERI	3	2	13	22	0	16	14	9	10
3036 CARPIGNANO SESIA	3	2	13	15	13	16	14	9	10
3037 CASALBELTRAME	3	2	13	22	0	16	14	9	10
3039 CASALEGGIO NOVARA	3	2	13	22	0	16	14	9	10
3040 CASALINO	3	2	13	22	0	16	14	9	10
3041 CASALVOLONE	3	2	13	22	0	16	14	9	10
3042 CASTELLAZZO NOVARESE	3	2	13	15	13	16	14	9	10
3049 CERANO	3	2	13	22	0	16	14	9	10
3065 FARA NOVARESE	3	2	13	15	13	16	14	9	10
3068 GALLIATE	3	2	13	22	0	16	14	9	10
3069 GARBAGNA NOVARESE	3	2	13	22	0	16	14	9	10
3077 GRANOZZO CON MONTICELLO	3	2	13	22	0	16	14	9	10
3083 LANDIONA	3	2	13	15	13	16	14	9	10
3090 MANDELLO VITTA	3	2	13	22	0	16	14	9	10
3104 NIBBIOLA	3	2	13	22	0	16	14	9	10
3106 NOVARA	3	2	13	22	0	16	14	9	10
3129 RECETTO	3	2	13	22	0	16	14	9	10
3131 ROMENTINO	3	2	13	22	0	16	14	9	10
3134 SAN NAZZARO SESIA	3	2	13	22	0	16	14	9	10
3135 SAN PIETRO MOSEZZO	3	2	13	22	0	16	14	9	10
3138 SILLAVENGO	3	2	13	15	13	16	14	9	10
3141 SOZZAGO	3	2	13	22	0	16	14	9	10
3144 TERDOBBIATE	3	2	13	22	0	16	14	9	10
3146 TORNACO	3	2	13	22	0	16	14	9	10
3149 TRECATE	3	2	13	22	0	16	14	9	10
3158 VESPOLATE	3	2	13	22	0	16	14	9	10
3159 VICOLUNGO	3	2	13	22	0	16	14	9	10
3164 VINZAGLIO	3	2	11	17	0	16	14	9	10

**17 Sezione circoscrizionale per l'impiego di
DOMODOSSOLA**

3003 ANTRONA SCHIERANCO	93	1	14	21	0	17	15	10	11
3004 ANZOLA D' OSSOLA	93	1	14	24	15	17	15	10	11
3010 BACENO	93	1	14	20	0	17	15	10	11
3011 BANNIO ANZINO	93	1	14	21	0	17	15	10	11
3017 BEURA CARDEZZA	93	1	14	21	0	17	15	10	11
3020 BOGNANCO	93	1	14	21	0	17	15	10	11
3029 CALASCA CASTIGLIONE	93	1	14	21	0	17	15	10	11
3048 CEPPA MORELLI	93	1	14	21	0	17	15	10	11
3054 CRAVEGGIA	93	1	14	25	0	17	15	10	11
3056 CREVOLADOSSOLA	93	1	14	21	0	17	15	10	11
3057 CRODO	93	1	14	20	0	17	15	10	11
3061 DOMODOSSOLA	93	1	14	21	0	17	15	10	11
3063 DRUOGNO	93	1	14	25	0	17	15	10	11
3067 FORMAZZA	93	1	14	20	0	17	15	10	11
3086 MACUGNAGA	93	1	14	21	0	17	15	10	11
3089 MALESCO	93	1	14	25	0	17	15	10	11
3092 MASERA	93	1	14	21	0	17	15	10	11
3096 MERGOZZO	93	1	14	24	15	17	15	10	11
3101 MONTECRETESE	93	1	14	21	0	17	15	10	11
3102 MONTESCHENO	93	1	14	21	0	17	15	10	11
3111 ORNAVASSO	93	1	14	24	15	17	15	10	11
3113 PALLANZENO	93	1	14	21	0	17	15	10	11
3117 PIEDIMULERA	93	1	14	21	0	17	15	10	11
3118 PIEVE VERGONTE	93	1	14	21	0	17	15	10	11
3124 PREMIA	93	1	14	20	0	17	15	10	11
3125 PREMOSELLO CHIOVENDA	93	1	14	21	0	17	15	10	11
3128 RE	93	1	14	25	0	17	15	10	11
3136 SANTA MARIA MAGGIORE	93	1	14	25	0	17	15	10	11
3137 SEPPIANA	93	1	14	21	0	17	15	10	11
3145 TOCENO	93	1	14	25	0	17	15	10	11
3148 TRASQUERA	93	1	14	21	0	17	15	10	11
3150 TRONTANO	93	1	14	21	0	17	15	10	11
3152 VANZONE CON SAN CARLO	93	1	14	21	0	17	15	10	11
3155 VARZO	93	1	14	21	0	17	15	10	11
3160 VIGANELLA	93	1	14	21	0	17	15	10	11
3162 VILLADOSSOLA	93	1	14	21	0	17	15	10	11
3163 VILLETTE	93	1	14	25	0	17	15	10	11
3165 VOGOGNA	93	1	14	21	0	17	15	10	11

**18 Sezione circoscrizionale per l'impiego di
VERBANIA**

3005 ARIZZANO	93	1	14	26	0	18	16	10	11
3009 AURANO	93	1	14	26	0	18	16	10	11
3013 BAVENO	93	1	14	26	15	18	16	10	11
3014 BEE	93	1	14	26	0	18	16	10	11
3015 BELGIRATE	93	1	14	26	0	18	16	10	11
3028 BROVELLO CARPUGNINO	93	1	14	26	15	18	16	10	11
3031 CAMBIASCA	93	1	14	26	0	18	16	10	11
3033 CANNERO RIVIERA	93	1	14	19	0	18	16	10	11
3034 CANNOBIO	93	1	14	19	0	18	16	10	11
3035 CAPREZZO	93	1	14	26	0	18	16	10	11
3046 CAVAGLIO SPOCCIA	93	1	14	19	0	18	16	10	11
3053 COSSOGNO	93	1	14	26	0	18	16	10	11
3059 CURSOLO ORASSO	93	1	14	19	0	18	16	10	11
3064 FALMENTA	93	1	14	19	0	18	16	10	11
3074 GHIFFA	93	1	14	26	0	18	16	10	11
3075 GIGNESE	93	1	14	26	15	18	16	10	11
3080 GURRO	93	1	14	19	0	18	16	10	11
3081 INTRAGNA	93	1	14	26	0	18	16	10	11
3099 MIAZZINA	93	1	14	26	0	18	16	10	11
3107 OGGEBBIO	93	1	14	26	0	18	16	10	11
3123 PREMENO	93	1	14	26	0	18	16	10	11
3132 SAN BERNARDINO VERBANO	93	1	14	26	0	18	16	10	11
3142 STRESA	93	1	14	26	15	18	16	10	11

3147 TRAREGO VIGGIONA	93	1	14	19	0	18	16	10	11
3156 VERBANIA	93	1	14	26	0	18	16	10	11
3161 VIGNONE	93	1	14	26	0	18	16	10	11

19 Sezione circoscrizionale per l'impiego di OMEGNA

3007 AROLA	93	1	14	18	16	19	16	10	11
3038 CASALE CORTE CERRO	93	1	14	24	15	19	16	10	11
3050 CESARA	93	1	14	24	15	19	16	10	11
3072 GERMAGNO	93	1	14	24	15	19	16	10	11
3078 GRAVELLONA TOCE	93	1	14	24	15	19	16	10	11
3085 LOREGLIA	93	1	14	24	15	19	16	10	11
3087 MADONNA DEL SASSO	93	1	14	18	16	19	16	10	11
3094 MASSIOLA	93	1	14	24	15	19	16	10	11
3105 NONIO	93	1	14	24	15	19	16	10	11
3110 OMEGNA	93	1	14	24	15	19	16	10	11
3126 QUARNA SOPRA	93	1	14	24	15	19	16	10	11
3127 QUARNA SOTTO	93	1	14	24	15	19	16	10	11
3151 VALSTRONA	93	1	14	24	15	19	16	10	11

20 Sezione circoscrizionale per l'impiego di ARONA

3008 ARONA	3	2	13	18	0	20	17	11	12
3025 BORG TICINO	3	2	13	23	17	20	17	11	12
3043 CASTELLETTO SOPRA TICINO	3	2	13	23	17	20	17	11	12
3051 COLAZZA	3	2	14	18	0	20	17	11	12
3052 COMIGNAGO	3	2	13	18	0	20	17	11	12
3060 DIVIGNANO	3	2	13	23	17	20	17	11	12
3062 DORMELLETO	3	2	13	18	0	20	17	11	12
3084 LESA	3	2	14	18	0	20	17	11	12
3093 MASSINO VISCONTI	3	2	14	18	0	20	17	11	12
3095 MEINA	3	2	14	18	0	20	17	11	12
3103 NEBBIUNO	3	2	14	18	0	20	17	11	12
3109 OLEGGIO CASTELLO	3	2	13	18	0	20	17	11	12
3114 PARUZZARO	3	2	13	18	0	20	17	11	12
3119 PISANO	3	2	14	18	0	20	17	11	12
3121 POMBIA	3	2	13	23	17	20	17	11	12
3154 VARALLO POMBIA	3	2	13	23	17	20	17	11	12

21 Sezione circoscrizionale per l'impiego di OLEGGIO

3012 BARENGO	3	2	13	23	14	21	14	9	10
3016 BELLINZAGO NOVARESE	3	2	13	23	14	21	14	9	10
3091 MARANO TICINO	3	2	13	23	14	21	14	9	10
3097 MEZZOMERICO	3	2	13	23	14	21	14	9	10
3100 MOMO	3	2	13	23	14	21	14	9	10
3108 OLEGGIO	3	2	13	23	14	21	14	9	10
3153 VAPRIO D' AGOGNA	3	2	13	18	14	21	14	9	10

22 Sezione circoscrizionale per l'impiego di BORGOMANERO

3001 AGRATE CONTURBIA	3	2	13	18	17	22	17	11	12
3002 AMENO	3	2	14	18	16	22	17	11	12
3006 ARMENO	3	1	14	24	16	22	17	11	12
3019 BOCA	3	2	13	18	0	22	17	11	12
3021 BOGOGNO	3	2	13	18	0	22	17	11	12
3022 BOLZANO NOVARESE	3	2	13	18	0	22	17	11	12
3024 BORGOMANERO	3	2	13	18	0	22	17	11	12
3026 BRIGA NOVARESE	3	2	13	18	0	22	17	11	12
3044 CAVAGLIETTO	3	2	13	18	0	22	17	11	12
3045 CAVAGLIO D' AGOGNA	3	2	13	18	0	22	17	11	12
3047 CAVALLIRIO	3	2	13	15	9	22	17	11	12
3055 CRESSA	3	2	13	18	0	22	17	11	12
3058 CUREGGIO	3	2	13	18	0	22	17	11	12
3066 FONTANETO D' AGOGNA	3	2	13	18	0	22	17	11	12
3070 GARGALLO	3	2	13	18	0	22	17	11	12
3071 GATTICO	3	2	13	18	0	22	17	11	12
3073 GHEMME	3	2	11	15	9	22	17	11	12
3076 GOZZANO	3	2	13	18	0	22	17	11	12

3079 GRIGNASCO	3	2	11	12	9	22	17	11	12
3082 INVORIO	3	2	13	18	0	22	17	11	12
3088 MAGGIORA	3	2	13	18	0	22	17	11	12
3098 MIASINO	3	2	14	24	16	22	17	11	12
3112 ORTA SAN GIULIO	3	2	14	24	16	22	17	11	12
3115 PELLA	3	2	14	18	16	22	17	11	12
3116 PETTENASCO	3	2	14	24	16	22	17	11	12
3120 POGNO	3	2	13	18	16	22	17	11	12
3122 PRATO SESIA	3	2	11	15	9	22	17	11	12
3130 ROMAGNANO SESIA	3	2	11	15	9	22	17	11	12
3133 SAN MAURIZIO D' OPAGLIO	3	2	14	18	16	22	17	11	12
3139 SIZZANO	3	2	11	15	9	22	17	11	12
3140 SORISO	3	2	13	18	0	22	17	11	12
3143 SUNO	3	2	13	18	0	22	17	11	12
3157 VERUNO	3	2	13	18	0	22	17	11	12

23 Sezione circoscrizionale per l'impiego di VERCELLI

2003 ALBANO VERCELLESE	2	5	11	17	13	23	18	12	13
2007 ASIGLIANO VERCELLESE	2	5	11	17	0	23	18	12	13
2017 BORGIO VERCELLI	2	5	11	17	0	23	18	12	13
2030 CARESANA	2	5	11	17	0	23	18	12	13
2031 CARESANABLOT	2	5	11	17	0	23	18	12	13
2033 CASANOVA ELVO	2	5	11	17	0	23	18	12	13
2045 COLLOBIANO	2	5	11	17	0	23	18	12	13
2047 COSTANZANA	2	5	11	17	0	23	18	12	13
2054 DESANA	2	5	11	17	0	23	18	12	13
2058 FONTANETTO PO	2	5	7	14	0	23	18	12	13
2059 FORMIGLIANA	2	5	11	14	10	23	18	12	13
2065 GREGGIO	2	5	11	15	13	23	18	12	13
2070 LIGNANA	2	5	11	17	0	23	18	12	13
2082 MOTTA DE' CONTI	2	5	11	45	23	23	18	12	13
2088 OLCENENGO	2	5	11	17	0	23	18	12	13
2089 OLDENICO	2	5	11	17	0	23	18	12	13
2090 PALAZZOLO VERCELLESE	2	5	21	17	0	23	18	12	13
2091 PERTENGO	2	5	11	17	0	23	18	12	13
2093 PEZZANA	2	5	11	17	0	23	18	12	13
2104 PRAROLO	2	5	11	17	0	23	18	12	13
2108 QUINTO VERCELLESE	2	5	11	17	0	23	18	12	13
2115 RIVE	2	5	11	17	0	23	18	12	13
2118 RONSECCO	2	5	11	17	0	23	18	12	13
2127 SALI VERCELLESE	2	5	11	17	0	23	18	12	13
2142 STROPPIANA	2	5	11	17	0	23	18	12	13
2147 TRICERRO	2	5	11	17	0	23	18	12	13
2148 TRINO	2	5	21	17	0	23	18	12	13
2158 VERCELLI	2	5	11	17	0	23	18	12	13
2163 VILLARBOIT	2	5	11	17	13	23	18	12	13
2164 VILLATA	2	5	11	17	0	23	18	12	13

24 Sezione circoscrizionale per l'impiego di BORGOSIESA

2002 ALAGNA VALSESIA	2	3	11	16	15	24	19	12	14
2008 BALMUCCIA	2	3	11	16	15	24	19	12	14
2014 BOCCIOLETO	2	3	11	16	15	24	19	12	14
2016 BORGOSIESA	2	3	11	12	9	24	19	12	14
2019 BREIA	2	3	11	12	9	24	19	12	14
2025 CAMPERTOGNO	2	3	11	16	15	24	19	12	14
2029 CARCOFORO	2	3	11	16	15	24	19	12	14
2038 CELLIO	2	3	11	12	9	24	19	12	14
2041 CERVATTO	2	3	11	16	15	24	19	12	14
2043 CIVIASCO	2	3	11	16	15	24	19	12	14
2048 CRAVAGLIANA	2	3	11	16	15	24	19	12	14
2057 FOBELLO	2	3	11	16	15	24	19	12	14
2066 GUARDABOSONE	2	3	11	12	8	24	19	12	14
2078 MOLLIA	2	3	11	16	15	24	19	12	14
2096 PILA	2	3	11	16	15	24	19	12	14
2097 PIODE	2	3	11	16	15	24	19	12	14

2102 POSTUA	2	3	11	12	8	24	19	12	14
2107 QUARONA	2	3	11	12	9	24	19	12	14
2110 RASSA	2	3	11	16	15	24	19	12	14
2111 RIMA SAN GIUSEPPE	2	3	11	16	15	24	19	12	14
2112 RIMASCO	2	3	11	16	15	24	19	12	14
2113 RIMELLA	2	3	11	16	15	24	19	12	14
2114 RIVA VALDOBBIÀ	2	3	11	16	15	24	19	12	14
2121 ROSSA	2	3	11	16	15	24	19	12	14
2123 SABBIA	2	3	11	16	15	24	19	12	14
2134 SCOPA	2	3	11	16	15	24	19	12	14
2135 SCOPELLO	2	3	11	16	15	24	19	12	14
2137 SERRAVALLE SESIA	2	3	11	12	9	24	19	12	14
2152 VALDUGGIA	2	3	11	12	9	24	19	12	14
2156 VARALLO	2	3	11	16	15	24	19	12	14
2166 VOCCA	2	3	11	16	15	24	19	12	14

25 Sezione circoscrizionale per l'impiego di GATTINARA

2006 ARBORIO	2	5	11	15	13	25	18	12	13
2035 SAN GIACOMO VERCELLESE	2	5	11	15	13	25	18	12	13
2061 GATTINARA	2	3	11	15	9	25	18	12	14
2062 GHISLARENGO	2	5	11	15	13	25	18	12	13
2068 LENTA	2	5	11	15	9	25	18	12	13
2072 LOZZOLO	2	3	11	15	9	25	18	12	14
2116 ROASIO	2	5	12	15	9	25	18	12	14
2122 ROVASENDA	2	5	11	15	9	25	18	12	13

26 Sezione circoscrizionale per l'impiego di COSSATO-TRIVERO

2001 AILOCHE	92	4	11	12	8	26	20	13	15
2013 BIOGLIO	92	4	12	13	7	26	20	13	15
2020 BRUSNENGO	92	4	12	13	7	26	20	13	15
2022 CALLABIANA	92	4	12	13	7	26	20	13	15
2023 CAMANDONA	92	4	12	13	7	26	20	13	15
2028 CAPRILE	92	4	11	13	8	26	20	13	15
2034 CASAPINTA	92	4	12	13	7	26	20	13	15
2036 CASTELLETTO CERVO	92	4	12	13	7	26	20	13	15
2039 CERRETO CASTELLO	92	4	12	13	7	26	20	13	15
2044 COGGIOLA	92	4	11	13	12	26	20	13	15
2046 COSSATO	92	4	12	13	7	26	20	13	15
2050 CREVACUORE	92	4	11	12	8	26	20	13	15
2051 CROSA	92	4	12	13	7	26	20	13	15
2053 CURINO	92	4	12	13	7	26	20	13	15
2063 GIFFLENGA	92	4	11	13	7	26	20	13	15
2069 LESSONA	92	4	12	13	7	26	20	13	15
2075 MASSERANO	92	4	12	13	7	26	20	13	15
2076 MEZZANA MORTIGLIENGO	92	4	12	13	7	26	20	13	15
2081 MOSSO SANTA MARIA	92	4	12	13	7	26	20	13	15
2083 MOTTALCIATA	92	4	12	13	7	26	20	13	15
2094 PIATTO	92	4	12	13	7	26	20	13	15
2098 PISTOLESA	92	4	12	13	7	26	20	13	15
2101 PORTULA	92	4	11	13	12	26	20	13	15
2105 PRAY	92	4	11	13	8	26	20	13	15
2106 QUAREGNA	92	4	12	13	7	26	20	13	15
2138 SOPRANA	92	4	12	13	12	26	20	13	15
2140 SOSTEGNO	92	4	11	12	8	26	20	13	15
2141 STRONA	92	4	12	13	7	26	20	13	15
2149 TRIVERO	92	4	12	13	12	26	20	13	15
2151 VALDENGO	92	4	12	13	7	26	20	13	15
2153 VALLANZENGO	92	4	12	13	7	26	20	13	15
2154 VALLE MOSSO	92	4	12	13	7	26	20	13	15
2155 VALLE SAN NICOLAO	92	4	12	13	7	26	20	13	15
2157 VEGLIO	92	4	12	13	7	26	20	13	15
2160 VIGLIANO BIELLESE	92	4	12	11	6	26	20	13	15
2161 VILLA DEL BOSCO	92	5	12	15	9	26	20	13	15

28 Sezione circoscrizionale per l'impiego di BIELLA

2005 ANDORNO MICCA	92	4	12	11	11	28	21	13	15
2010 BENNA	92	4	12	11	6	28	21	13	15
2012 BIELLA	92	4	12	11	6	28	21	13	15
2018 BORRIANA	92	4	12	11	6	28	21	13	15
2024 CAMBURZANO	92	4	12	11	6	28	21	13	15
2026 CAMPIGLIA CERVO	92	4	12	11	11	28	21	13	15
2027 CANDELO	92	4	12	11	6	28	21	13	15
2037 CAVAGLIA'	92	4	12	14	10	28	21	13	15
2040 CERRIONE	92	4	12	11	6	28	21	13	15
2055 DONATO	92	4	12	11	6	28	21	13	15
2056 DORZANO	92	4	12	14	10	28	21	13	15
2060 GAGLIANICO	92	4	12	11	6	28	21	13	15
2064 GRAGLIA	92	4	12	11	6	28	21	13	15
2073 MAGNANO	92	4	12	11	6	28	21	13	15
2074 MASSAZZA	92	4	12	11	6	28	21	13	15
2077 MIAGLIANO	92	4	12	11	11	28	21	13	15
2080 MONGRANDO	92	4	12	11	6	28	21	13	15
2084 MUZZANO	92	4	12	11	6	28	21	13	15
2085 NETRO	92	4	12	11	6	28	21	13	15
2086 OCCHIEPPO INFERIORE	92	4	12	11	6	28	21	13	15
2087 OCCHIEPPO SUPERIORE	92	4	12	11	6	28	21	13	15
2092 PETTINENGO	92	4	12	11	6	28	21	13	15
2095 PIEDICAVALLO	92	4	12	11	11	28	21	13	15
2099 POLLONE	92	4	12	11	6	28	21	13	15
2100 PONDERANO	92	4	12	11	6	28	21	13	15
2103 PRALUNGO	92	4	12	11	11	28	21	13	15
2109 QUITTENGO	92	4	12	11	11	28	21	13	15
2117 RONCO BIELLESE	92	4	12	11	6	28	21	13	15
2119 ROPPOLO	92	4	12	14	10	28	21	13	15
2120 ROSAZZA	92	4	12	11	11	28	21	13	15
2124 SAGLIANO MICCA	92	4	12	11	11	28	21	13	15
2125 SALA BIELLESE	92	4	12	11	6	28	21	13	15
2129 SALUSSOLA	92	4	12	11	6	28	21	13	15
2130 SANDIGLIANO	92	4	12	11	6	28	21	13	15
2132 SAN PAOLO CERVO	92	4	12	11	11	28	21	13	15
2136 SELVE MARCONE	92	4	12	11	6	28	21	13	15
2139 SORDEVOLO	92	4	12	11	6	28	21	13	15
2143 TAVIGLIANO	92	4	12	11	11	28	21	13	15
2144 TERNENGO	92	4	12	11	6	28	21	13	15
2145 TOLLEGNO	92	4	12	11	11	28	21	13	15
2146 TORRAZZO	92	4	12	11	6	28	21	13	15
2159 VERRONE	92	4	12	11	6	28	21	13	15
2162 VILLANOVA BIELLESE	92	4	12	11	6	28	21	13	15
2165 VIVERONE	92	4	12	14	10	28	21	13	15
2167 ZIMONE	92	4	12	11	6	28	21	13	15
2168 ZUBIENA	92	4	12	11	6	28	21	13	15
2169 ZUMAGLIA	92	4	12	11	6	28	21	13	15

**29 Sezione circoscrizionale per l'impiego di
SANTHIA'**

2004 ALICE CASTELLO	2	5	11	14	10	29	18	12	13
2009 BALOCCO	2	5	11	14	13	29	18	12	13
2011 BIANZE'	2	5	11	14	10	29	18	12	13
2015 BORGO D' ALE	2	5	11	14	10	29	18	12	13
2021 BURONZO	2	5	11	13	7	29	18	12	13
2032 CARISIO	2	5	11	14	10	29	18	12	13
2042 CIGLIANO	2	5	11	14	10	29	18	12	13
2049 CRESCENTINO	2	5	7	14	0	29	18	12	13
2052 CROVA	2	5	11	14	10	29	18	12	13
2067 LAMPORO	2	5	7	14	0	29	18	12	13
2071 LIVORNO FERRARIS	2	5	11	14	10	29	18	12	13
2079 MONCRIVELLO	2	5	11	14	10	29	18	12	13
2126 SALASCO	2	5	11	17	10	29	18	12	13
2128 SALUGGIA	2	5	7	14	0	29	18	12	13
2131 SAN GERMANO VERCELLESE	2	5	11	14	10	29	18	12	13
2133 SANTHIA'	2	5	11	14	10	29	18	12	13

2150 TRONZANO VERCELLESE	2	5	11	14	10	29	18	12	13
--------------------------	---	---	----	----	----	----	----	----	----

**30 Sezione circoscrizionale per l'impiego di
ALESSANDRIA**

6003 ALESSANDRIA	6	12	20	44	0	30	22	14	16
6015 BERGAMASCO	6	12	20	44	0	30	22	14	16
6019 BORGORATTO ALESSANDRINO	6	12	20	44	0	30	22	14	16
6021 BOSCO MARENGO	6	12	20	48	0	30	22	14	16
6031 CARENTINO	6	12	20	44	0	30	22	14	16
6037 CASAL CERMELLI	6	12	20	44	0	30	22	14	16
6047 CASTELLAZZO BORMIDA	6	12	20	44	0	30	22	14	16
6051 CASTELLETTO MONFERRATO	6	12	20	44	0	30	22	14	16
6054 CASTELSPINA	6	12	20	44	0	30	22	14	16
6064 CUCCARO MONFERRATO	6	12	20	44	23	30	22	14	16
6068 FELIZZANO	6	12	20	44	23	30	22	14	16
6071 FRASCARO	6	12	20	44	0	30	22	14	16
6075 FRUGAROLO	6	12	20	44	0	30	22	14	16
6076 FUBINE	6	12	20	44	23	30	22	14	16
6078 GAMALERO	6	12	20	44	0	30	22	14	16
6089 LU	6	12	20	44	25	30	22	14	16
6091 MASIO	6	12	20	44	23	30	22	14	16
6105 MONTECASTELLO	6	12	20	44	0	30	22	14	16
6122 OVIGLIO	6	12	20	44	23	30	22	14	16
6129 PIETRA MARAZZI	6	12	20	44	0	30	22	14	16
6130 PIOVERA	6	12	20	44	0	30	22	14	16
6140 PREDOSA	6	12	20	49	0	30	22	14	16
6141 QUARGNENTO	6	12	20	44	0	30	22	14	16
6142 QUATTORDIO	6	12	20	44	23	30	22	14	16
6145 RIVARONE	6	12	20	44	25	30	22	14	16
6161 SEZZADIO	6	12	20	44	0	30	22	14	16
6163 SOLERO	6	12	20	44	0	30	22	14	16

**31 Sezione circoscrizionale per l'impiego di
CASALE M. TO**

6004 ALFIANO NATTA	6	11	21	40	0	31	23	14	17
6007 ALTAVILLA MONFERRATO	6	11	21	45	23	31	23	14	17
6011 BALZOLA	6	11	21	45	23	31	23	14	17
6020 BORGO SAN MARTINO	6	11	21	45	23	31	23	14	17
6023 BOZZOLE	6	11	21	44	25	31	23	14	17
6026 CAMAGNA	6	11	21	45	23	31	23	14	17
6027 CAMINO	6	11	21	45	0	31	23	14	17
6039 CASALE MONFERRATO	6	11	21	45	23	31	23	14	17
6050 CASTELLETTO MERLI	6	11	21	45	0	31	23	14	17
6056 CELLA MONTE	6	11	21	45	23	31	23	14	17
6057 CERSETO	6	11	21	45	23	31	23	14	17
6059 CERRINA	6	11	21	46	24	31	23	14	17
6060 CONIOLO	6	11	21	45	23	31	23	14	17
6061 CONZANO	6	11	21	45	23	31	23	14	17
6072 FRASSINELLO MONFERRATO	6	11	21	45	23	31	23	14	17
6073 FRASSINETO PO	6	11	21	45	23	31	23	14	17
6077 GABIANO	6	11	21	46	24	31	23	14	17
6082 GIAROLE	6	11	21	45	25	31	23	14	17
6094 MIRABELLO MONFERRATO	6	11	21	45	25	31	23	14	17
6097 MOMBELLO MONFERRATO	6	11	21	46	24	31	23	14	17
6099 MONCESTINO	6	11	21	46	24	31	23	14	17
6109 MORANO SUL PO	6	11	21	45	23	31	23	14	17
6113 MURISENGO	6	11	21	46	1	31	23	14	17
6115 OCCIMIANO	6	11	21	45	23	31	23	14	17
6116 ODALENGO GRANDE	6	11	21	46	1	31	23	14	17
6117 ODALENGO PICCOLO	6	11	21	46	24	31	23	14	17
6118 OLIVOLA	6	11	21	45	23	31	23	14	17
6120 OTTIGLIO	6	11	21	45	0	31	23	14	17
6123 OZZANO MONFERRATO	6	11	21	45	23	31	23	14	17
6131 POMARO MONFERRATO	6	11	21	44	25	31	23	14	17
6133 PONTSTURA	6	11	21	45	23	31	23	14	17
6135 PONZANO MONFERRATO	6	11	21	45	0	31	23	14	17
6149 ROSIGNANO MONFERRATO	6	11	21	45	23	31	23	14	17

6150 SALA MONFERRATO	6	11	21	45	23	31	23	14	17
6153 SAN GIORGIO MONFERRATO	6	11	21	45	23	31	23	14	17
6159 SERRALUNGA DI CREA	6	11	21	45	23	31	23	14	17
6164 SOLONGHELLO	6	11	21	45	24	31	23	14	17
6171 TERRUGGIA	6	11	21	45	23	31	23	14	17
6173 TICINETO	6	11	21	45	23	31	23	14	17
6175 TREVILLE	6	11	21	45	23	31	23	14	17
6178 VALMACCA	6	11	21	45	23	31	23	14	17
6179 VIGNALE MONFERRATO	6	11	21	45	23	31	23	14	17
6182 VILLADEATI	6	11	21	46	24	31	23	14	17
6184 VILLAMIROGLIO	6	11	21	46	24	31	23	14	17
6185 VILLANOVA MONFERRATO	6	11	21	45	23	31	23	14	17
32 Sezione circoscrizionale per l'impiego di VALENZA									
6013 BASSIGNANA	6	12	21	44	25	32	23	14	17
6128 PECETTO DI VALENZA	6	12	21	44	25	32	23	14	17
6154 SAN SALVATORE MONFERRATO	6	12	21	44	25	32	23	14	17
6177 VALENZA	6	12	21	44	25	32	23	14	17
33 Sezione circoscrizionale per l'impiego di TORTONA									
6006 ALLUVIONI CAMBIO'	6	12	20	50	0	33	24	15	18
6008 ALZANO SCRIVIA	6	12	20	50	0	33	24	15	18
6010 AVOLASCA	6	12	20	50	0	33	24	15	18
6016 BERZANO DI TORTONA	6	12	20	50	0	33	24	15	18
6024 BRIGNANO FRASCATA	6	12	20	50	0	33	24	15	18
6030 CARBONARA SCRIVIA	6	12	20	50	0	33	24	15	18
6032 CAREZZANO	6	12	20	50	0	33	24	15	18
6040 CASALNOCETO	6	12	20	50	0	33	24	15	18
6041 CASASCO	6	12	20	50	0	33	24	15	18
6045 CASTELLANIA	6	12	20	50	0	33	24	15	18
6046 CASTELLAR GUIDOBONO	6	12	20	50	0	33	24	15	18
6053 CASTELNUOVO SCRIVIA	6	12	20	50	0	33	24	15	18
6058 CERRETO GRUE	6	12	20	50	0	33	24	15	18
6062 COSTA VESCOVATO	6	12	20	50	0	33	24	15	18
6066 DERNICE	6	12	20	50	0	33	24	15	18
6067 FABBRICA CURONE	6	12	20	50	0	33	24	15	18
6079 GARBAGNA	6	12	20	50	0	33	24	15	18
6083 GREMIASCO	6	12	20	50	0	33	24	15	18
6086 GUAZZORA	6	12	20	50	0	33	24	15	18
6087 ISOLA SANT' ANTONIO	6	12	20	50	0	33	24	15	18
6096 MOLINO DEI TORTI	6	12	20	50	0	33	24	15	18
6098 MOMPERONE	6	12	20	50	0	33	24	15	18
6101 MONLEALE	6	12	20	50	0	33	24	15	18
6102 MONTACUTO	6	12	20	50	0	33	24	15	18
6107 MONTEGIOCO	6	12	20	50	0	33	24	15	18
6108 MONTEMARZINO	6	12	20	50	0	33	24	15	18
6124 PADERNA	6	12	20	50	0	33	24	15	18
6132 PONTECURONE	6	12	20	50	0	33	24	15	18
6137 POZZOL GROPPPO	6	12	20	50	0	33	24	15	18
6151 SALE	6	12	20	50	0	33	24	15	18
6155 SAN SEBASTIANO CURONE	6	12	20	50	0	33	24	15	18
6156 SANT' AGATA FOSSILI	6	12	20	50	0	33	24	15	18
6158 SAREZZANO	6	12	20	50	0	33	24	15	18
6166 SPINETO SCRIVIA	6	12	20	50	0	33	24	15	18
6174 TORTONA	6	12	20	50	0	33	24	15	18
6181 VIGUZZOLO	6	12	20	50	0	33	24	15	18
6183 VILLALVERNIA	6	12	20	48	0	33	24	15	18
6186 VILLAROMAGNANO	6	12	20	50	0	33	24	15	18
6188 VOLPEDO	6	12	20	50	0	33	24	15	18
6189 VOLPEGLINO	6	12	20	50	0	33	24	15	18
34 Sezione circoscrizionale per l'impiego di NOVI LIGURE									
6002 ALBERA LIGURE	6	12	22	48	0	34	25	15	18
6009 ARQUATA SCRIVIA	6	12	22	48	0	34	25	15	18
6012 BASALUZZO	6	12	22	48	0	34	25	15	18

6018 BORGHETTO DI BORBERA	6	12	22	48	0	34	25	15	18
6022 BOSIO	6	12	22	47	0	34	25	15	18
6025 CABELLA LIGURE	6	12	22	48	0	34	25	15	18
6028 CANTALUPO LIGURE	6	12	22	48	0	34	25	15	18
6029 CAPRIATA D' ORBA	6	12	22	48	0	34	25	15	18
6034 CARREGA LIGURE	6	12	22	48	0	34	25	15	18
6035 CARROSIO	6	12	22	47	0	34	25	15	18
6042 CASSANO SPINOLA	6	12	22	48	0	34	25	15	18
6069 FRACONALTO	6	12	22	47	0	34	25	15	18
6070 FRANCAVILLA BISIO	6	12	22	48	0	34	25	15	18
6074 FRESONARA	6	12	22	48	0	34	25	15	18
6080 GAVAZZANA	6	12	22	48	0	34	25	15	18
6081 GAVI	6	12	22	47	0	34	25	15	18
6085 GRONDONA	6	12	22	48	0	34	25	15	18
6100 MONGIARDINO LIGURE	6	12	22	48	0	34	25	15	18
6114 NOVI LIGURE	6	12	22	48	0	34	25	15	18
6126 PARODI LIGURE	6	12	22	47	0	34	25	15	18
6127 PASTURANA	6	12	22	48	0	34	25	15	18
6138 POZZOLO FORMIGARO	6	12	22	48	0	34	25	15	18
6146 ROCCAFORTE LIGURE	6	12	22	48	0	34	25	15	18
6148 ROCCHETTA LIGURE	6	12	22	48	0	34	25	15	18
6152 SAN CRISTOFORO	6	12	22	47	0	34	25	15	18
6157 SARDIGLIANO	6	12	22	48	0	34	25	15	18
6160 SERRAVALLE SCRIVIA	6	12	22	48	0	34	25	15	18
6167 STAZZANO	6	12	22	48	0	34	25	15	18
6170 TASSAROLO	6	12	22	48	0	34	25	15	18
6180 VIGNOLE BORBERA	6	12	22	48	0	34	25	15	18
6190 VOLTAGGIO	6	12	22	47	0	34	25	15	18

35 Sezione circoscrizionale per l'impiego di O V A D A

6014 BELFORTE MONFERRATO	6	13	22	49	0	35	26	15	19
6033 CARPENETO	6	13	22	49	0	35	26	15	19
6038 CASALEGGIO BOIRO	6	13	22	49	0	35	26	15	19
6044 CASSINELLE	6	13	22	49	0	35	26	15	19
6049 CASTELLETTO D' ORBA	6	13	22	49	0	35	26	15	19
6063 CREMOLINO	6	13	22	49	0	35	26	15	19
6088 LERMA	6	13	22	49	0	35	26	15	19
6095 MOLARE	6	13	22	49	0	35	26	15	19
6103 MONTALDEO	6	13	22	49	0	35	26	15	19
6104 MONTALDO BORMIDA	6	13	22	49	0	35	26	15	19
6111 MORNESE	6	13	22	49	0	35	26	15	19
6121 OVADA	6	13	22	49	0	35	26	15	19
6147 ROCCA GRIMALDA	6	13	22	49	0	35	26	15	19
6162 SILVANO D' ORBA	6	13	22	49	0	35	26	15	19
6169 TAGLIOLO MONFERRATO	6	13	22	49	0	35	26	15	19
6176 TRISOBBIO	6	13	22	49	0	35	26	15	19

36 Sezione circoscrizionale per l'impiego di A C Q U I T E R M E

6001 ACQUI TERME	6	13	22	43	0	36	26	15	19
6005 ALICE BEL COLLE	6	13	22	43	0	36	26	15	19
6017 BISTAGNO	6	13	22	43	0	36	26	15	19
6036 CARTOSIO	6	13	22	43	0	36	26	15	19
6043 CASSINE	6	13	22	43	0	36	26	15	19
6048 CASTELLETTO D' ERRO	6	13	22	43	0	36	26	15	19
6052 CASTELNUOVO BORMIDA	6	13	22	43	0	36	26	15	19
6055 CAVATORE	6	13	22	43	0	36	26	15	19
6065 DENICE	6	13	22	43	0	36	26	15	19
6084 GROGNARDO	6	13	22	43	0	36	26	15	19
6090 MALVICINO	6	13	22	43	0	36	26	15	19
6092 MELAZZO	6	13	22	43	0	36	26	15	19
6093 MERANA	6	13	22	43	0	36	26	15	19
6106 MONTECHIARO D' ACQUI	6	13	22	43	0	36	26	15	19
6110 MORBELLO	6	13	22	49	0	36	26	15	19
6112 MORSASCO	6	13	22	43	0	36	26	15	19
6119 ORSARA BORMIDA	6	13	22	43	0	36	26	15	19

6125 PARETO	6	13	22	43	0	36	26	15	19
6134 PONTI	6	13	22	43	0	36	26	15	19
6136 PONZONE	6	13	22	43	0	36	26	15	19
6139 PRASCO	6	13	22	43	0	36	26	15	19
6143 RICALDONE	6	13	22	43	0	36	26	15	19
6144 RIVALTA BORMIDA	6	13	22	43	0	36	26	15	19
6165 SPIGNO MONFERRATO	6	13	22	43	0	36	26	15	19
6168 STREVI	6	13	22	43	0	36	26	15	19
6172 TERZO	6	13	22	43	0	36	26	15	19
6187 VISONE	6	13	22	43	0	36	26	15	19

37 Sezione circoscrizionale per l'impiego di A S T I

5003 ANTIGNANO	5	14	19	40	0	37	27	16	20
5004 ARAMENGO	5	14	19	46	1	37	27	16	20
5005 ASTI	5	14	19	40	0	37	27	16	20
5006 AZZANO D' ASTI	5	14	19	40	0	37	27	16	20
5007 BALDICHIERI D' ASTI	5	14	19	40	0	37	27	16	20
5014 CALLIANO	5	14	19	40	0	37	27	16	20
5015 CALOSSO	5	15	19	41	0	37	27	16	20
5016 CAMERANO CASASCO	5	14	19	40	0	37	27	16	20
5018 CANTARANA	5	14	19	40	0	37	27	16	20
5020 CASORZO	5	14	19	45	0	37	27	16	20
5022 CASTAGNOLE DELLE LANZE	5	15	19	27	0	37	27	16	20
5023 CASTAGNOLE MONFERRATO	5	14	19	40	0	37	27	16	20
5025 CASTELL' ALFERO	5	14	19	40	0	37	27	16	20
5026 CASTELLERO	5	14	19	40	0	37	27	16	20
5028 CASTELLO DI ANNONE	5	14	19	40	23	37	27	16	20
5034 CELLE ENOMONDO	5	14	19	40	0	37	27	16	20
5035 CERRETO D' ASTI	5	14	8	46	1	37	27	16	20
5036 CERRO TANARO	5	14	19	40	23	37	27	16	20
5038 CHIUSANO D' ASTI	5	14	19	40	0	37	27	16	20
5039 CINAGLIO	5	14	19	40	0	37	27	16	20
5040 CISTERNA D' ASTI	5	14	19	40	0	37	27	16	20
5041 COAZZOLO	5	15	19	27	0	37	27	16	20
5042 COCCONATO	5	14	19	46	1	37	27	16	20
5043 COLCAVAGNO	5	14	19	46	1	37	27	16	20
5044 CORSIONE	5	14	19	40	0	37	27	16	20
5045 CORTANDONE	5	14	19	40	0	37	27	16	20
5046 CORTANZE	5	14	19	40	0	37	27	16	20
5047 CORTAZZONE	5	14	19	40	0	37	27	16	20
5049 COSSOMBRATO	5	14	19	40	0	37	27	16	20
5050 COSTIGLIOLE D' ASTI	5	15	19	40	0	37	27	16	20
5051 CUNICO	5	14	19	46	1	37	27	16	20
5055 FRINCO	5	14	19	40	0	37	27	16	20
5056 GRANA	5	14	19	40	23	37	27	16	20
5057 GRAZZANO BADOGLIO	5	14	19	45	0	37	27	16	20
5059 ISOLA D' ASTI	5	14	19	40	0	37	27	16	20
5062 MARETTO	5	14	19	40	0	37	27	16	20
5067 MONALE	5	14	19	40	0	37	27	16	20
5069 MONCALVO	5	14	21	45	0	37	27	16	20
5071 MONGARDINO	5	14	19	40	0	37	27	16	20
5073 MONTAFIA	5	14	19	40	0	37	27	16	20
5074 MONTALDO SCARAMPI	5	15	19	42	0	37	27	16	20
5075 MONTECHIARO D' ASTI	5	14	19	40	0	37	27	16	20
5076 MONTEGROSSO D' ASTI	5	15	19	42	0	37	27	16	20
5077 MONTEMAGNO	5	14	19	40	23	37	27	16	20
5078 MONTIGLIO	5	14	19	46	1	37	27	16	20
5079 MORANSENGO	5	14	19	46	1	37	27	16	20
5082 PASSERANO MARMORITO	5	14	8	46	1	37	27	16	20
5083 PENANGO	5	14	19	45	0	37	27	16	20
5084 PIEA	5	14	19	46	0	37	27	16	20
5086 PIOVA' MASSAIA	5	14	19	46	1	37	27	16	20
5087 PORTACOMARO	5	14	19	40	0	37	27	16	20
5089 REFRANCORE	5	14	19	40	23	37	27	16	20
5090 REVIGLIASCO D' ASTI	5	14	19	40	0	37	27	16	20

5091 ROATTO	5	14	19	40	0	37	27	16	20
5092 ROBELLA	5	14	19	46	1	37	27	16	20
5093 ROCCA D' ARAZZO	5	14	19	40	0	37	27	16	20
5096 ROCCHETTA TANARO	5	14	19	40	23	37	27	16	20
5097 SAN DAMIANO D' ASTI	5	14	19	40	0	37	27	16	20
5099 SAN MARTINO ALFIERI	5	14	19	40	0	37	27	16	20
5102 SCANDELUZZA	5	14	19	46	1	37	27	16	20
5103 SCURZOLENGO	5	14	19	40	0	37	27	16	20
5106 SETTIME	5	14	19	40	0	37	27	16	20
5107 SOGLIO	5	14	19	40	0	37	27	16	20
5108 TIGLIOLE	5	14	19	40	0	37	27	16	20
5109 TONCO	5	14	19	40	0	37	27	16	20
5110 TONENGO	5	14	19	46	1	37	27	16	20
5114 VIALE D' ASTI	5	14	19	40	0	37	27	16	20
5115 VIARIGI	5	14	19	44	23	37	27	16	20
5116 VIGLIANO D' ASTI	5	15	19	40	0	37	27	16	20
5119 VILLA SAN SECONDO	5	14	19	40	0	37	27	16	20

38 Sezione circoscrizionale per l'impiego di CANELLI

5011 BUBBIO	5	15	19	32	0	38	28	16	20
5013 CALAMANDRANA	5	15	19	41	22	38	28	16	20
5017 CANELLI	5	15	19	41	22	38	28	16	20
5021 CASSINASCO	5	15	19	41	22	38	28	16	20
5037 CESSOLE	5	15	19	32	0	38	28	16	20
5060 LOAZZOLO	5	15	19	32	22	38	28	16	20
5063 MOASCA	5	15	19	41	22	38	28	16	20
5064 MOMBALDONE	5	15	22	43	0	38	28	16	20
5068 MONASTERO BORMIDA	5	15	19	32	0	38	28	16	20
5072 MONTABONE	5	15	19	43	0	38	28	16	20
5081 OLMO GENTILE	5	15	19	32	0	38	28	16	20
5094 ROCCAVERANO	5	15	19	32	0	38	28	16	20
5095 ROCCHETTA PALAFAEA	5	15	19	41	22	38	28	16	20
5098 SAN GIORGIO SCARAMPI	5	15	18	32	0	38	28	16	20
5100 SAN MARZANO OLIVETO	5	15	19	41	22	38	28	16	20
5104 SEROLE	5	15	19	32	18	38	28	16	20
5105 SESSAME	5	15	19	32	0	38	28	16	20
5113 VESIME	5	15	19	32	0	38	28	16	20

39 Sezione circoscrizionale per l'impiego di NIZZA M. TO

5001 AGLIANO	5	15	19	42	0	39	28	16	20
5008 BELVEGLIO	5	15	19	42	23	39	28	16	20
5010 BRUNO	5	15	19	42	0	39	28	16	20
5024 CASTEL BOGLIONE	5	15	19	42	0	39	28	16	20
5027 CASTELLETTO MOLINA	5	15	19	42	0	39	28	16	20
5029 CASTELNUOVO BELBO	5	15	19	42	0	39	28	16	20
5030 CASTELNUOVO CALCEA	5	15	19	42	0	39	28	16	20
5032 CASTEL ROCCHERO	5	15	19	42	0	39	28	16	20
5048 CORTIGLIONE	5	15	19	42	0	39	28	16	20
5054 FONTANILE	5	15	19	42	0	39	28	16	20
5058 INCISA SCAPACCINO	5	15	19	42	0	39	28	16	20
5061 MARANZANA	5	15	22	42	0	39	28	16	20
5065 MOMBARUZZO	5	15	19	42	0	39	28	16	20
5066 MOMBERCCELLI	5	15	19	42	23	39	28	16	20
5080 NIZZA MONFERRATO	5	15	19	42	0	39	28	16	20
5088 QUARANTI	5	15	19	42	0	39	28	16	20
5111 VAGLIO SERRA	5	15	19	42	0	39	28	16	20
5120 VINCHIO	5	15	19	42	0	39	28	16	20

40 Sezione circoscrizionale per l'impiego di CUNEO

4016 BEINETTE	4	19	15	33	0	40	29	17	21
4049 CASTELLETTO STURA	4	19	15	33	0	40	29	17	21
4061 CENTALLO	4	19	15	33	0	40	29	17	21
4078 CUNEO	4	19	15	33	0	40	29	17	21
4118 MARGARITA	4	19	15	30	0	40	29	17	21
4136 MONTANERA	4	19	15	30	0	40	29	17	21

4144 MOROZZO	4	19	15	30	0	40	29	17	21
4225 TARANTASCA	4	19	15	33	0	40	29	17	21
41 Sezione circoscrizionale per l'impiego di B R A									
4029 BRA	4	17	18	3	0	41	30	18	22
4062 CERESOLE D'ALBA	4	17	18	3	0	41	30	18	22
4067 CHERASCO	4	17	18	3	0	41	30	18	22
4105 LA MORRA	4	17	18	27	19	41	30	18	22
4147 NARZOLE	4	17	18	29	0	41	30	18	22
4170 POCAPAGLIA	4	17	18	3	0	41	30	18	22
4208 SANFRE'	4	17	18	3	0	41	30	18	22
4212 SANTA VITTORIA D' ALBA	4	17	18	27	0	41	30	18	22
4222 SOMMARIVA DEL BOSCO	4	17	18	3	0	41	30	18	22
4223 SOMMARIVA PERNO	4	17	18	27	0	41	30	18	22
4238 VERDUNO	4	17	18	27	19	41	30	18	22
42 Sezione circoscrizionale per l'impiego di A L B A									
4003 ALBA	4	17	18	27	0	42	30	18	22
4004 ALBARETTO DELLA TORRE	4	17	18	27	0	42	30	18	22
4007 ARGUELLO	4	17	18	27	0	42	30	18	22
4010 BALDISSERO D' ALBA	4	17	18	27	0	42	30	18	22
4011 BARBARESCO	4	17	18	27	0	42	30	18	22
4013 BAROLO	4	17	18	27	19	42	30	18	22
4020 BENEVELLO	4	17	18	27	0	42	30	18	22
4021 BERGOLO	4	17	18	32	18	42	30	18	22
4024 BORGOMALE	4	17	18	27	0	42	30	18	22
4026 BOSIA	4	17	18	27	0	42	30	18	22
4027 BOSSOLASCO	4	17	18	34	0	42	30	18	22
4036 CAMO	4	17	18	27	22	42	30	18	22
4037 CANALE	4	17	18	27	0	42	30	18	22
4046 CASTAGNITO	4	17	18	27	0	42	30	18	22
4050 CASTELLETTO UZZONE	4	17	18	32	18	42	30	18	22
4051 CASTELLINALDO	4	17	18	27	0	42	30	18	22
4055 CASTIGLIONE FALLETTO	4	17	18	27	19	42	30	18	22
4056 CASTIGLIONE TINELLA	4	17	18	41	0	42	30	18	22
4057 CASTINO	4	17	18	32	18	42	30	18	22
4063 CERRETTO LANGHE	4	17	18	27	19	42	30	18	22
4070 CISSONE	4	17	18	34	19	42	30	18	22
4072 CORNELIANO D' ALBA	4	17	18	27	0	42	30	18	22
4073 CORTEMILIA	4	17	18	32	18	42	30	18	22
4074 COSSANO BELBO	4	17	18	41	22	42	30	18	22
4076 CRAVANZANA	4	17	18	27	0	42	30	18	22
4080 DIANO D' ALBA	4	17	18	27	0	42	30	18	22
4088 FEISOGGIO	4	17	18	27	0	42	30	18	22
4097 GORZEGNO	4	17	18	32	0	42	30	18	22
4099 GOVONE	4	17	18	27	0	42	30	18	22
4100 GRINZANE CAVOUR	4	17	18	27	0	42	30	18	22
4101 GUARENE	4	17	18	27	0	42	30	18	22
4106 LEQUIO BERRIA	4	17	18	27	0	42	30	18	22
4109 LEVICE	4	17	18	32	18	42	30	18	22
4113 MAGLIANO ALFIERI	4	17	18	27	0	42	30	18	22
4115 MANGO	4	17	18	27	0	42	30	18	22
4129 MONCHIERO	4	17	18	34	19	42	30	18	22
4132 MONFORTE D' ALBA	4	17	18	34	19	42	30	18	22
4133 MONTA'	4	17	18	27	0	42	30	18	22
4135 MONTALDO ROERO	4	17	18	27	0	42	30	18	22
4137 MONTELUPO ALBESE	4	17	18	27	0	42	30	18	22
4140 MONTEU ROERO	4	17	18	27	0	42	30	18	22
4142 MONTICELLO D' ALBA	4	17	18	27	0	42	30	18	22
4148 NEIVE	4	17	18	27	0	42	30	18	22
4149 NEVIGLIE	4	17	18	27	0	42	30	18	22
4150 NIELLA BELBO	4	17	18	27	0	42	30	18	22
4152 NOVELLO	4	17	18	34	19	42	30	18	22
4161 PERLETTO	4	17	18	32	18	42	30	18	22
4164 PEZZOLO VALLE UZZONE	4	17	18	32	18	42	30	18	22

4168	PIOBESI D' ALBA	4	17	18	27	0	42	30	18	22
4176	PRIOCCA	4	17	18	27	0	42	30	18	22
4193	ROCCHETTA BELBO	4	17	18	41	22	42	30	18	22
4194	RODDI	4	17	18	27	0	42	30	18	22
4195	RODDINO	4	17	18	34	19	42	30	18	22
4196	RODELLO	4	17	18	27	0	42	30	18	22
4206	SAN BENEDETTO BELBO	4	17	18	34	0	42	30	18	22
4213	SANTO STEFANO BELBO	4	17	18	41	22	42	30	18	22
4214	SANTO STEFANO ROERO	4	17	18	27	0	42	30	18	22
4218	SERRALUNGA D' ALBA	4	17	18	27	19	42	30	18	22
4219	SERRAVALLE LANGHE	4	17	18	27	19	42	30	18	22
4220	SINIO	4	17	18	27	0	42	30	18	22
4226	TORRE BORMIDA	4	17	18	32	18	42	30	18	22
4230	TREISO	4	17	18	27	0	42	30	18	22
4231	TREZZO TINELLA	4	17	18	27	0	42	30	18	22
4241	VEZZA D' ALBA	4	17	18	27	0	42	30	18	22
43 Sezione circoscrizionale per l'impiego di SAVIGLIANO										
4041	CARAMAGNA PIEMONTE	4	16	17	3	0	43	31	19	23
4045	CASALGRASSO	4	16	17	37	0	43	31	19	23
4058	CAVALLERLEONE	4	16	17	35	0	43	31	19	23
4059	CAVALLERMAGGIORE	4	16	17	35	0	43	31	19	23
4087	FAULE	4	16	17	37	0	43	31	19	23
4117	MARENE	4	16	17	35	0	43	31	19	23
4128	MONASTEROLO DI SAVIGLIANO	4	16	17	35	0	43	31	19	23
4146	MURELLO	4	16	17	35	0	43	31	19	23
4171	POLONGHERA	4	16	17	37	0	43	31	19	23
4179	RACCONIGI	4	16	17	35	0	43	31	19	23
4198	RUFFIA	4	16	17	35	0	43	31	19	23
4215	SAVIGLIANO	4	16	17	35	0	43	31	19	23
4244	VILLAFALLETTO	4	16	17	33	0	43	31	19	23
4246	VILLANOVA SOLARO	4	16	17	37	0	43	31	19	23
4250	VOTTIGNASCO	4	16	17	35	0	43	31	19	23
44 Sezione circoscrizionale per l'impiego di FOSSANO										
4019	BENE VAGIENNA	4	16	17	29	0	44	31	19	23
4065	CERVERE	4	16	17	35	0	44	31	19	23
4089	FOSSANO	4	16	17	35	0	44	31	19	23
4096	GENOLA	4	16	17	35	0	44	31	19	23
4202	SALMOUR	4	16	17	29	0	44	31	19	23
4211	SANT' ALBANO STURA	4	16	17	35	0	44	31	19	23
4232	TRINITA'	4	16	17	35	0	44	31	19	23
45 Sezione circoscrizionale per l'impiego di SALUZZO										
4009	BAGNOLO PIEMONTE	4	16	17	28	4	45	32	19	23
4012	BARGE	4	16	17	28	4	45	32	19	23
4017	BELLINO	4	16	17	39	0	45	32	19	23
4032	BRONDELLO	4	16	17	38	0	45	32	19	23
4033	BROSSASCO	4	16	17	39	0	45	32	19	23
4042	CARDE'	4	16	17	37	0	45	32	19	23
4047	CASTELDELFINO	4	16	17	39	0	45	32	19	23
4048	CASTELLAR	4	16	17	38	0	45	32	19	23
4075	COSTIGLIOLE SALUZZO	4	16	17	39	0	45	32	19	23
4077	CRISOLO	4	16	17	28	0	45	32	19	23
4085	ENVIE	4	16	17	38	20	45	32	19	23
4092	FRASSINO	4	16	17	39	0	45	32	19	23
4094	GAMBASCA	4	16	17	38	21	45	32	19	23
4103	ISASCA	4	16	17	39	0	45	32	19	23
4104	LAGNASCO	4	16	17	38	0	45	32	19	23
4116	MANTA	4	16	17	38	0	45	32	19	23
4121	MARTINIANA PO	4	16	17	38	20	45	32	19	23
4122	MELLE	4	16	17	39	0	45	32	19	23
4143	MORETTA	4	16	17	37	0	45	32	19	23
4154	ONCINO	4	16	17	28	0	45	32	19	23
4156	OSTANA	4	16	17	28	0	45	32	19	23

4157 PAESANA	4	16	17	28	0	45	32	19	23
4158 PAGNO	4	16	17	38	0	45	32	19	23
4166 PIASCO	4	16	17	39	0	45	32	19	23
4172 PONTECHIANALE	4	16	17	39	0	45	32	19	23
4180 REVELLO	4	16	17	38	20	45	32	19	23
4181 RIFREDDO	4	16	17	38	21	45	32	19	23
4197 ROSSANA	4	16	17	39	0	45	32	19	23
4203 SALUZZO	4	16	17	38	0	45	32	19	23
4205 SAMPEYRE	4	16	17	39	0	45	32	19	23
4209 SANFRONT	4	16	17	38	21	45	32	19	23
4217 SCARNAFIGI	4	16	17	38	0	45	32	19	23
4228 TORRE SAN GIORGIO	4	16	17	37	0	45	32	19	23
4236 VALMALA	4	16	17	39	0	45	32	19	23
4237 VENASCA	4	16	17	39	0	45	32	19	23
4240 VERZUOLO	4	16	17	39	0	45	32	19	23

46 Sezione circoscrizionale per l'impiego di DRONERO

4001 ACCEGLIO	4	19	15	33	0	46	29	17	21
4022 BERNEZZO	4	19	15	33	0	46	29	17	21
4034 BUSCA	4	19	15	33	0	46	29	17	21
4038 CANOSIO	4	19	15	33	0	46	29	17	21
4040 CARAGLIO	4	19	15	33	0	46	29	17	21
4044 CARTIGNANO	4	19	15	33	0	46	29	17	21
4053 CASTELMAGNO	4	19	15	33	0	46	29	17	21
4060 CELLE DI MACRA	4	19	15	33	0	46	29	17	21
4064 CERVASCA	4	19	15	33	0	46	29	17	21
4082 DRONERO	4	19	15	33	0	46	29	17	21
4083 ELVA	4	19	15	33	0	46	29	17	21
4112 MACRA	4	19	15	33	0	46	29	17	21
4119 MARMORA	4	19	15	33	0	46	29	17	21
4138 MONTEMALE DI CUNEO	4	19	15	33	0	46	29	17	21
4139 MONTEROSSO GRANA	4	19	15	33	0	46	29	17	21
4173 PRADLEVES	4	19	15	33	0	46	29	17	21
4174 PRAZZO	4	19	15	33	0	46	29	17	21
4187 ROCCABRUNA	4	19	15	33	0	46	29	17	21
4207 SAN DAMIANO MACRA	4	19	15	33	0	46	29	17	21
4224 STROPPO	4	19	15	33	0	46	29	17	21
4234 VALGRANA	4	19	15	33	0	46	29	17	21
4243 VIGNOLO	4	19	15	33	0	46	29	17	21
4247 VILLAR SAN COSTANZO	4	19	15	33	0	46	29	17	21

47 Sezione circoscrizionale per l'impiego di BORGO S. DALMAZZO

4002 AISONE	4	19	15	33	0	47	29	17	21
4006 ARGENTERA	4	19	15	33	0	47	29	17	21
4025 BORGO SAN DALMAZZO	4	19	15	33	0	47	29	17	21
4028 BOVES	4	19	15	33	0	47	29	17	21
4068 CHIUSA DI PESIO	4	19	15	33	0	47	29	17	21
4079 DEMONTE	4	19	15	33	0	47	29	17	21
4084 ENTRACQUE	4	19	15	33	0	47	29	17	21
4093 GAIOLA	4	19	15	33	0	47	29	17	21
4110 LIMONE PIEMONTE	4	19	15	33	0	47	29	17	21
4123 MOIOLA	4	19	15	33	0	47	29	17	21
4163 PEVERAGNO	4	19	15	33	0	47	29	17	21
4167 PIETRAPORZIO	4	19	15	33	0	47	29	17	21
4182 RITTANA	4	19	15	33	0	47	29	17	21
4183 ROASCHIA	4	19	15	33	0	47	29	17	21
4185 ROBILANTE	4	19	15	33	0	47	29	17	21
4191 ROCCASPARVERA	4	19	15	33	0	47	29	17	21
4192 ROCCAIONE	4	19	15	33	0	47	29	17	21
4204 SAMBUCO	4	19	15	33	0	47	29	17	21
4233 VALDIERI	4	19	15	33	0	47	29	17	21
4235 VALLORiate	4	19	15	33	0	47	29	17	21
4239 VERNANTE	4	19	15	33	0	47	29	17	21
4248 VINADIO	4	19	15	33	0	47	29	17	21

48 Sezione circoscrizionale per l'impiego di MONDOVI'

4014 BASTIA MONDOVI'	4	18	16	36	0	48	33	17	24
4018 BELVEDERE LANGHE	4	18	16	34	0	48	33	17	24
4023 BONVICINO	4	18	16	34	0	48	33	17	24
4030 BRIAGLIA	4	18	16	36	0	48	33	17	24
4043 CARRU'	4	18	16	30	0	48	33	17	24
4069 CIGLIE'	4	18	16	36	0	48	33	17	24
4071 CLAVESANA	4	18	16	30	0	48	33	17	24
4081 DOGLIANI	4	18	16	34	0	48	33	17	24
4086 FARIGLIANO	4	18	16	34	0	48	33	17	24
4090 FRABOSA SOPRANA	4	18	16	36	0	48	33	17	24
4091 FRABOSA SOTTANA	4	18	16	36	0	48	33	17	24
4107 LEQUIO TANARO	4	18	16	29	0	48	33	17	24
4114 MAGLIANO ALPI	4	18	16	30	0	48	33	17	24
4126 MONASTERO DI VASCO	4	18	16	36	0	48	33	17	24
4127 MONASTEROLO CASOTTO	4	18	16	36	0	48	33	17	24
4130 MONDOVI'	4	18	16	36	0	48	33	17	24
4134 MONTALDO DI MONDOVI	4	18	16	36	0	48	33	17	24
4151 NIELLA TANARO	4	18	16	31	0	48	33	17	24
4159 PAMPARATO	4	18	16	36	0	48	33	17	24
4165 PIANFEI	4	18	16	36	0	48	33	17	24
4169 PIOZZO	4	18	16	30	0	48	33	17	24
4186 ROBURENT	4	18	16	36	0	48	33	17	24
4188 ROCCA CIGLIE'	4	18	16	36	0	48	33	17	24
4189 ROCCA DE' BALDI	4	18	16	30	0	48	33	17	24
4190 ROCCAFORTE MONDOVI'	4	18	16	36	0	48	33	17	24
4210 SAN MICHELE MONDOVI'	4	18	16	36	0	48	33	17	24
4221 SOMANO	4	18	16	34	0	48	33	17	24
4227 TORRE MONDOVI'	4	18	16	36	0	48	33	17	24
4242 VICOFORTE	4	18	16	36	0	48	33	17	24
4245 VILLANOVA MONDOVI'	4	18	16	36	0	48	33	17	24

49 Sezione circoscrizionale per l'impiego di C E V A

4005 ALTO	4	18	16	31	0	49	33	17	24
4008 BAGNASCO	4	18	16	31	0	49	33	17	24
4015 BATTIFOLLO	4	18	16	31	0	49	33	17	24
4031 BRIGA ALTA	4	18	16	31	0	49	33	17	24
4035 CAMERANA	4	18	16	32	0	49	33	17	24
4039 CAPRAUNA	4	18	16	31	0	49	33	17	24
4052 CASTELLINO TANARO	4	18	16	31	0	49	33	17	24
4054 CASTELNUOVO DI CEVA	4	18	16	31	0	49	33	17	24
4066 CEVA	4	18	16	31	0	49	33	17	24
4095 GARESSIO	4	18	16	31	0	49	33	17	24
4098 GOTTASECCA	4	18	16	32	0	49	33	17	24
4102 IGLIANO	4	18	16	31	0	49	33	17	24
4108 LESEGNIO	4	18	16	31	0	49	33	17	24
4111 LISIO	4	18	16	31	0	49	33	17	24
4120 MARSAGLIA	4	18	16	31	0	49	33	17	24
4124 MOMBARCARO	4	18	16	31	0	49	33	17	24
4125 MOMBASIGLIO	4	18	16	31	0	49	33	17	24
4131 MONESIGLIO	4	18	16	32	0	49	33	17	24
4141 MONTEZEMOLO	4	18	16	31	0	49	33	17	24
4145 MURAZZANO	4	18	16	34	0	49	33	17	24
4153 NUCETTO	4	18	16	31	0	49	33	17	24
4155 ORMEA	4	18	16	31	0	49	33	17	24
4160 PAROLDO	4	18	16	31	0	49	33	17	24
4162 PERLO	4	18	16	31	0	49	33	17	24
4175 PRIERO	4	18	16	31	0	49	33	17	24
4177 PRIOLA	4	18	16	31	0	49	33	17	24
4178 PRUNETTO	4	18	16	32	0	49	33	17	24
4184 ROASCIO	4	18	16	31	0	49	33	17	24
4199 SALE DELLE LANGHE	4	18	16	31	0	49	33	17	24
4200 SALE SAN GIOVANNI	4	18	16	31	0	49	33	17	24
4201 SALICETO	4	18	16	32	0	49	33	17	24

4216 SCAGNELLO	4	18	16	31	0	49	33	17	24
4229 TORRESINA	4	18	16	31	0	49	33	17	24
4249 VIOLA	4	18	16	31	0	49	33	17	24

**50 Sezione circoscrizionale per l'impiego di
VILLANOVA D'ASTI**

5002 ALBUGNANO	5	14	8	4	1	50	27	16	20
5009 BERZANO DI SAN PIETRO	5	14	8	4	1	50	27	16	20
5012 BUTTIGLIERA D' ASTI	5	14	8	4	1	50	27	16	20
5019 CAPRIGLIO	5	14	19	4	1	50	27	16	20
5031 CASTELNUOVO DON BOSCO	5	14	8	4	1	50	27	16	20
5033 CELLARENGO	5	14	19	4	0	50	27	16	20
5052 DUSINO SAN MICHELE	5	14	19	4	0	50	27	16	20
5053 FERRERE	5	14	19	40	0	50	27	16	20
5070 MONCUCCO TORINESE	5	14	8	4	1	50	27	16	20
5085 PINO D' ASTI	5	14	8	4	1	50	27	16	20
5101 SAN PAOLO SOLBRITO	5	14	19	4	0	50	27	16	20
5112 VALFENERA	5	14	19	4	0	50	27	16	20
5117 VILLAFRANCA D' ASTI	5	14	19	40	0	50	27	16	20
5118 VILLANOVA D' ASTI	5	14	19	4	0	50	27	16	20

ALLEGATO C:

**Elenco dei comuni del Piemonte,
con le articolazioni territoriali di appartenenza,
ordinato per Bacino Provinciale per l'impiego
(proposta
A33)**

Codice ISTAT	Nome comune	Provincia	Area Program- ma	Unità locale di servizi	Sistema localedi lavoro(Istat Ipet1991)	Distretto industriale	Sezione circozorio naleper l'impiego (attuale)	Bacino Provinciale per l'impiego (proposta A33)	Bacino Provinciale per l'impiego (proposta B19)	Bacino Provinciale per l'impiego (proposta C24)
1 Bacino provinciale per l'impiego di TORINO										
1272	TORINO	1	9	1_4	9	0	1	1	1	1
2 Bacino provinciale per l'impiego di RIVOLI										
1090	COLLEGNO	1	9	5	9	0	2	2	2	2
1120	GRUGLIASCO	1	9	5	9	0	2	2	2	2
1219	RIVOLI	1	9	5	9	0	2	2	2	2
1228	ROSTA	1	9	5	1	4	2	2	2	2
1302	VILLARBASSE	1	9	5	9	0	2	2	2	2
3 Bacino provinciale per l'impiego di VENARIA										
1008	ALPIGNANO	1	9	6	9	4	3	3	3	3
1099	DRUENTO	1	9	6	9	0	3	3	3	3
1116	GIVOLETTO	1	9	6	9	4	3	3	3	3
1126	LA CASSA	1	9	6	5	2	3	3	3	3
1189	PIANEZZA	1	9	6	9	4	3	3	3	3
1243	SAN GILLIO	1	9	6	9	4	3	3	3	3
1284	VAL DELLA TORRE	1	9	6	9	4	3	3	3	3
1292	VENARIA REALE	1	9	6	9	0	3	3	3	3
4 Bacino provinciale per l'impiego di CIRIE'										
1003	ALA DI STURA	1	7	6	5	2	4	4	3	3
1016	BALANGERO	1	7	6	5	2	4	4	3	3
1019	BALME	1	7	6	5	2	4	4	3	3
1021	BARBANIA	1	7	6	5	3	4	4	3	3
1028	BORGARO TORINESE	1	7	6	9	2	4	4	3	3
1046	CAFASSE	1	7	6	5	2	4	4	3	3
1054	CANTOIRA	1	7	6	5	2	4	4	3	3
1063	CASELLE TORINESE	1	7	6	5	2	4	4	3	3
1072	CERES	1	7	6	5	2	4	4	3	3
1075	CHIALAMBERTO	1	7	6	5	2	4	4	3	3
1086	CIRIE'	1	7	6	5	2	4	4	3	3
1088	COASSOLO TORINESE	1	7	6	5	2	4	4	3	3
1094	CORIO	1	7	6	5	2	4	4	3	3
1104	FIANO	1	7	6	5	2	4	4	3	3
1109	FRONT	1	7	6	5	3	4	4	3	3
1113	GERMAGNANO	1	7	6	5	2	4	4	3	3
1118	GROSCAVALLO	1	7	6	5	2	4	4	3	3
1119	GROSSO	1	7	6	5	2	4	4	3	3
1128	LANZO TORINESE	1	7	6	5	2	4	4	3	3
1131	LEMIE	1	7	6	5	2	4	4	3	3
1133	LEVONE	1	7	6	5	3	4	4	3	3
1146	MATHI	1	7	6	5	2	4	4	3	3
1152	MEZZENILE	1	7	6	5	2	4	4	3	3
1155	MONASTERO DI LANZO	1	7	6	5	2	4	4	3	3
1166	NOLE	1	7	6	5	2	4	4	3	3
1188	PESSINETTO	1	7	6	5	2	4	4	3	3
1220	ROBASSOMERO	1	7	6	5	2	4	4	3	3
1221	ROCCA CANAVESE	1	7	6	5	3	4	4	3	3
1237	SAN CARLO CANAVESE	1	7	6	5	2	4	4	3	3
1240	SAN FRANCESCO AL CAMPO	1	7	6	5	2	4	4	3	3
1248	SAN MAURIZIO CANAVESE	1	7	6	5	2	4	4	3	3
1279	TRAVES	1	7	6	5	2	4	4	3	3
1282	USSEGLIO	1	7	6	5	2	4	4	3	3

1286 VALLO TORINESE	1	7	6	5	2	4	4	3	3
1289 VARISELLA	1	7	6	5	2	4	4	3	3
1290 VAUDA CANAVESE	1	7	6	5	2	4	4	3	3
1301 VILLANOVA CANAVESE	1	7	6	5	2	4	4	3	3
1313 VIU'	1	7	6	5	2	4	4	3	3

5 Bacino provinciale per l'impiego di SETTIMO T. S E

1068 CASTIGLIONE TORINESE	1	9	7	9	0	5	5	4	4
1130 LEINI	1	9	7	9	0	5	5	4	4
1135 LOMBARDORE	1	9	7	5	0	5	5	4	4
1236 SAN BENIGNO CANAVESE	1	9	7	9	0	5	5	4	4
1249 SAN MAURO TORINESE	1	9	7	9	0	5	5	4	4
1265 SETTIMO TORINESE	1	9	7	9	0	5	5	4	4
1314 VOLPIANO	1	9	7	9	0	5	5	4	4

6 Bacino provinciale per l'impiego di CHIVASSO

1034 BRANDIZZO	1	9	7	6	0	6	6	4	4
1037 BROZOLO	1	9	7	46	1	6	6	4	4
1039 BRUSASCO	1	9	7	14	0	6	6	4	4
1060 CASALBORGONE	1	9	7	6	0	6	6	4	4
1064 CASTAGNETO PO	1	9	7	6	0	6	6	4	4
1069 CAVAGNOLO	1	9	7	14	0	6	6	4	4
1082 CHIVASSO	1	9	7	6	0	6	6	4	4
1085 CINZANO	1	9	7	9	1	6	6	4	4
1106 FOGLIZZO	1	9	7	6	0	6	6	4	4
1112 GASSINO TORINESE	1	9	7	9	0	6	6	4	4
1129 LAURIANO	1	9	7	14	0	6	6	4	4
1161 MONTANARO	1	9	7	6	0	6	6	4	4
1162 MONTEU DA PO	1	9	7	14	0	6	6	4	4
1213 RIVALBA	1	9	7	9	0	6	6	4	4
1225 RONDISSONE	1	9	7	6	0	6	6	4	4
1252 SAN RAFFAELE CIMENA	1	9	7	9	0	6	6	4	4
1253 SAN SEBASTIANO DA PO	1	9	7	6	0	6	6	4	4
1262 SCIOZZE	1	9	7	9	0	6	6	4	4
1273 TORRAZZA PIEMONTE	1	9	7	6	0	6	6	4	4
1293 VEROLENGO	1	9	7	6	0	6	6	4	4
1294 VERRUA SAVOIA	1	9	7	14	0	6	6	4	4

7 Bacino provinciale per l'impiego di CUORGNE'

1007 ALPETTE	1	6	9	8	5	7	7	5	5
1029 BORGIALLO	1	6	9	8	5	7	7	5	5
1033 BOSCONERO	1	6	9	8	5	7	7	5	5
1043 BUSANO	1	6	9	8	3	7	7	5	5
1052 CANISCHIO	1	6	9	8	5	7	7	5	5
1067 CASTELNUOVO NIGRA	1	6	9	8	5	7	7	5	5
1073 CERESOLE REALE	1	6	9	8	2	7	7	5	5
1079 CHIESANUOVA	1	6	9	8	5	7	7	5	5
1083 CICONIO	1	6	9	8	5	7	7	5	5
1084 CINTANO	1	6	9	8	5	7	7	5	5
1091 COLLERETTO CASTELNUOVO	1	6	9	8	5	7	7	5	5
1098 CUORGNE'	1	6	9	8	5	7	7	5	5
1101 FAVRIA	1	6	9	8	3	7	7	5	5
1102 FELETTO	1	6	9	8	5	7	7	5	5
1107 FORNO CANAVESE	1	6	9	8	3	7	7	5	5
1108 FRASSINETTO	1	6	9	8	5	7	7	5	5
1121 INGRIA	1	6	9	8	2	7	7	5	5
1134 LOCANA	1	6	9	8	2	7	7	5	5
1141 LUSIGLIE'	1	6	9	8	5	7	7	5	5
1165 NOASCA	1	6	9	8	2	7	7	5	5
1170 OGLIANICO	1	6	9	8	3	7	7	5	5
1176 OZEGNA	1	6	9	8	5	7	7	5	5
1187 PERTUSIO	1	6	9	8	5	7	7	5	5
1199 PONT CANAVESE	1	6	9	8	5	7	7	5	5
1206 PRASCORSANO	1	6	9	8	5	7	7	5	5
1207 PRATIGLIONE	1	6	9	8	3	7	7	5	5

1212 RIBORDONE	1	6	9	8	2	7	7	5	5
1216 RIVARA	1	6	9	8	3	7	7	5	5
1217 RIVAROLO CANAVESE	1	6	9	8	5	7	7	5	5
1218 RIVAROSSA	1	6	9	5	0	7	7	5	5
1224 RONCO CANAVESE	1	6	9	8	2	7	7	5	5
1231 SALASSA	1	6	9	8	5	7	7	5	5
1238 SAN COLOMBANO BELMONTE	1	6	9	8	5	7	7	5	5
1251 SAN PONSO	1	6	9	8	5	7	7	5	5
1267 SPARONE	1	6	9	8	2	7	7	5	5
1287 VALPERGA	1	6	9	8	5	7	7	5	5
1288 VALPRATO SOANA	1	6	9	8	2	7	7	5	5

8 Bacino provinciale per l'impiego di IVREA-CALUSO

1001 AGLIE'	1	6	9	8	5	8	8	5	5
1004 ALBIANO D' IVREA	1	6	9	6	0	8	8	5	5
1005 ALICE SUPERIORE	1	6	9	6	0	8	8	5	5
1010 ANDRATE	1	6	9	6	0	8	8	5	5
1014 AZEGLIO	1	6	9	6	0	8	8	5	5
1015 BAIRO	1	6	9	8	5	8	8	5	5
1017 BALDISSERO CANAVESE	1	6	9	8	5	8	8	5	5
1020 BANCHETTE	1	6	9	6	0	8	8	5	5
1023 BARONE CANAVESE	1	6	9	6	0	9	8	5	5
1027 BOLLENGO	1	6	9	6	0	8	8	5	5
1030 BORGOFRANCO D' IVREA	1	6	9	6	0	8	8	5	5
1031 BORGOMASINO	1	6	9	6	0	8	8	5	5
1036 BROSSO	1	6	9	6	0	8	8	5	5
1042 BUROLO	1	6	9	6	0	8	8	5	5
1047 CALUSO	1	6	9	6	0	9	8	5	5
1050 CANDIA CANAVESE	1	6	9	6	0	9	8	5	5
1056 CARAVINO	1	6	9	6	0	8	8	5	5
1057 CAREMA	1	6	9	6	0	8	8	5	5
1061 CASCINETTE D' IVREA	1	6	9	6	0	8	8	5	5
1066 CASTELLAMONTE	1	6	9	8	5	8	8	5	5
1077 CHIAVERANO	1	6	9	6	0	8	8	5	5
1092 COLLERETTO GIACOSA	1	6	9	6	0	8	8	5	5
1095 COSSANO CANAVESE	1	6	9	6	0	8	8	5	5
1096 CUCEGLIO	1	6	9	8	5	9	8	5	5
1105 FIORANO CANAVESE	1	6	9	6	0	8	8	5	5
1124 ISSIGLIO	1	6	9	8	0	8	8	5	5
1125 IVREA	1	6	9	6	0	8	8	5	5
1132 LESSOLO	1	6	9	6	0	8	8	5	5
1137 LORANZE'	1	6	9	6	0	8	8	5	5
1138 LUGNACCO	1	6	9	6	0	8	8	5	5
1143 MAGLIONE	1	6	9	6	10	8	8	5	5
1148 MAZZE'	1	6	9	6	0	9	8	5	5
1150 MERCENASCO	1	6	9	6	0	9	8	5	5
1151 MEUGLIANO	1	6	9	6	0	8	8	5	5
1159 MONTALENGHE	1	6	9	6	0	9	8	5	5
1160 MONTALTO DORA	1	6	9	6	0	8	8	5	5
1167 NOMAGLIO	1	6	9	6	0	8	8	5	5
1172 ORIO CANAVESE	1	6	9	6	0	9	8	5	5
1177 PALAZZO CANAVESE	1	6	9	6	0	8	8	5	5
1179 PARELLA	1	6	9	6	0	8	8	5	5
1181 PAVONE CANAVESE	1	6	9	6	0	8	8	5	5
1182 PECCO	1	6	9	6	0	8	8	5	5
1185 PEROSA CANAVESE	1	6	9	6	0	9	8	5	5
1196 PIVERONE	1	6	9	6	0	8	8	5	5
1208 QUAGLIUZZO	1	6	9	6	0	8	8	5	5
1209 QUASSOLO	1	6	9	6	0	8	8	5	5
1210 QUINCINETTO	1	6	9	6	0	8	8	5	5
1223 ROMANO CANAVESE	1	6	9	6	0	8	8	5	5
1230 RUEGLIO	1	6	9	6	0	8	8	5	5
1233 SALERANO CANAVESE	1	6	9	6	0	8	8	5	5
1235 SAMONE	1	6	9	6	0	8	8	5	5
1244 SAN GIORGIO CANAVESE	1	6	9	8	5	9	8	5	5

1246 SAN GIUSTO CANAVESE	1	6	9	8	5	9	8	5	5
1247 SAN MARTINO CANAVESE	1	6	9	6	0	9	8	5	5
1261 SCARMAGNO	1	6	9	6	0	8	8	5	5
1264 SETTIMO ROTTARO	1	6	9	6	0	8	8	5	5
1266 SETTIMO VITTONO	1	6	9	6	0	8	8	5	5
1268 STRAMBINELLO	1	6	9	6	0	8	8	5	5
1269 STRAMBINO	1	6	9	6	0	8	8	5	5
1271 TAVAGNASCO	1	6	9	6	0	8	8	5	5
1274 TORRE CANAVESE	1	6	9	8	5	8	8	5	5
1277 TRAUSELLA	1	6	9	6	0	8	8	5	5
1278 TRAVERSELLA	1	6	9	6	0	8	8	5	5
1295 VESTIGNE'	1	6	9	6	0	8	8	5	5
1296 VIALFRE'	1	6	9	6	0	9	8	5	5
1297 VICO CANAVESE	1	6	9	6	0	8	8	5	5
1298 VIDRACCO	1	6	9	8	0	8	8	5	5
1304 VILLAREGGIA	1	6	9	14	10	9	8	5	5
1311 VISCHE	1	6	9	6	0	9	8	5	5
1312 VISTRORIO	1	6	9	6	0	8	8	5	5

9 Bacino provinciale per l'impiego di S U S A

1006 ALMESE	1	8	5	1	4	10	9	6	6
1013 AVIGLIANA	1	8	5	1	4	10	9	6	6
1022 BARDONECCHIA	1	8	5	2	0	10	9	6	6
1032 BORGONE DI SUSÀ	1	8	5	1	4	10	9	6	6
1040 BRUZOLO	1	8	5	1	4	10	9	6	6
1044 BUSSOLENO	1	8	5	1	4	10	9	6	6
1045 BUTTIGLIERA ALTA	1	8	5	1	4	10	9	6	6
1055 CAPRIE	1	8	5	1	4	10	9	6	6
1062 CASELETTE	1	8	5	1	4	10	9	6	6
1074 CESANA TORINESE	1	8	5	2	0	10	9	6	6
1076 CHIANOCCO	1	8	5	1	4	10	9	6	6
1080 CHIOMONTE	1	8	5	1	0	10	9	6	6
1081 CHIUSA DI SAN MICHELE	1	8	5	1	4	10	9	6	6
1087 CLAVIERE	1	8	5	2	0	10	9	6	6
1093 CONDOVE	1	8	5	1	4	10	9	6	6
1100 EXILLES	1	8	5	2	0	10	9	6	6
1114 GIAGLIONE	1	8	5	1	4	10	9	6	6
1117 GRAVERE	1	8	5	1	4	10	9	6	6
1147 MATTIE	1	8	5	1	4	10	9	6	6
1149 MEANA DI SUSÀ	1	8	5	1	4	10	9	6	6
1154 MOMPANTERO	1	8	5	1	4	10	9	6	6
1157 MONCENISIO	1	8	5	1	4	10	9	6	6
1169 NOVALESA	1	8	5	1	4	10	9	6	6
1175 OULX	1	8	5	2	0	10	9	6	6
1229 RUBIANA	1	8	5	1	4	10	9	6	6
1232 SALBERTRAND	1	8	5	2	0	10	9	6	6
1239 SAN DIDERO	1	8	5	1	4	10	9	6	6
1245 SAN GIORIO DI SUSÀ	1	8	5	1	4	10	9	6	6
1255 SANT' AMBROGIO DI TORINO	1	8	5	1	4	10	9	6	6
1256 SANT' ANTONINO DI SUSÀ	1	8	5	1	4	10	9	6	6
1258 SAUZE DI CESANA	1	8	5	2	0	10	9	6	6
1259 SAUZE D' OULX	1	8	5	2	0	10	9	6	6
1263 SESTRIERE	1	8	5	2	0	10	9	6	6
1270 SUSÀ	1	8	5	1	4	10	9	6	6
1283 VAIE	1	8	5	1	4	10	9	6	6
1291 VENAUS	1	8	5	1	4	10	9	6	6
1303 VILLAR DORA	1	8	5	1	4	10	9	6	6
1305 VILLAR FOCCHIARDO	1	8	5	1	4	10	9	6	6

10 Bacino provinciale per l'impiego di P I N E R O L O

1002 AIRASCA	1	10	10	7	4	11	10	7	7
1011 ANGROGNA	1	10	10	7	4	11	10	7	7
1025 BIBIANA	1	10	10	28	4	11	10	7	7
1026 BOBBIO PELLICE	1	10	10	7	4	11	10	7	7
1035 BRICHERASIO	1	10	10	7	4	11	10	7	7

1041 BURIASCO	1	10	10	7	4	11	10	7	7
1049 CAMPIGLIONE FENILE	1	10	10	28	4	11	10	7	7
1053 CANTALUPA	1	10	10	7	4	11	10	7	7
1070 CAVOUR	1	10	10	7	4	11	10	7	7
1071 CERCENASCO	1	10	10	7	4	11	10	7	7
1097 CUMIANA	1	10	10	7	0	11	10	7	7
1103 FENESTRELLE	1	10	10	10	4	11	10	7	7
1110 FROSSASCO	1	10	10	7	4	11	10	7	7
1111 GARZIGLIANA	1	10	10	7	4	11	10	7	7
1122 INVERSO PINASCA	1	10	10	10	4	11	10	7	7
1139 LUSERNA SAN GIOVANNI	1	10	10	7	4	11	10	7	7
1140 LUSERNETTA	1	10	10	7	4	11	10	7	7
1142 MACELLO	1	10	10	7	4	11	10	7	7
1145 MASSELLO	1	10	10	10	4	11	10	7	7
1168 NONE	1	9	8	7	4	11	10	7	7
1173 OSASCO	1	10	10	7	4	11	10	7	7
1184 PEROSA ARGENTINA	1	10	10	10	4	11	10	7	7
1186 PERRERO	1	10	10	10	4	11	10	7	7
1190 PINASCA	1	10	10	10	4	11	10	7	7
1191 PINEROLO	1	10	10	7	4	11	10	7	7
1195 PISCINA	1	10	10	7	4	11	10	7	7
1198 POMARETTO	1	10	10	10	4	11	10	7	7
1200 PORTE	1	10	10	10	4	11	10	7	7
1201 PRAGELATO	1	10	10	2	4	11	10	7	7
1202 PRALI	1	10	10	10	4	11	10	7	7
1204 PRAMOLLO	1	10	10	10	4	11	10	7	7
1205 PRAROSTINO	1	10	10	7	4	11	10	7	7
1222 ROLETTO	1	10	10	7	4	11	10	7	7
1226 RORA'	1	10	10	7	4	11	10	7	7
1227 ROURE	1	10	10	10	4	11	10	7	7
1234 SALZA DI PINEROLO	1	10	10	10	4	11	10	7	7
1242 SAN GERMANO CHISONE	1	10	10	10	4	11	10	7	7
1250 SAN PIETRO VAL LEMINA	1	10	10	7	4	11	10	7	7
1254 SAN SECONDO DI PINEROLO	1	10	10	7	4	11	10	7	7
1260 SCALENGHE	1	10	10	7	4	11	10	7	7
1275 TORRE PELLICE	1	10	10	7	4	11	10	7	7
1281 USSEAUX	1	10	10	10	4	11	10	7	7
1299 VIGONE	1	10	10	7	4	11	10	7	7
1300 VILLAFRANCA PIEMONTE	1	10	10	37	4	11	10	7	7
1306 VILLAR PELLICE	1	10	10	7	4	11	10	7	7
1307 VILLAR PEROSA	1	10	10	10	4	11	10	7	7
1310 VIRLE PIEMONTE	1	10	10	7	0	11	10	7	7

11 Bacino provinciale per l'impiego di CHIERI

1009 ANDEZENO	1	9	8	4	1	12	11	8	9
1012 ARIGNANO	1	9	8	4	1	12	11	8	9
1018 BALDISSERO TORINESE	1	9	8	4	1	12	11	8	9
1048 CAMBIANO	1	9	8	4	0	12	11	8	9
1078 CHIERI	1	9	8	4	1	12	11	8	9
1123 ISOLABELLA	1	9	8	4	1	12	11	8	9
1144 MARENTINO	1	9	8	4	1	12	11	8	9
1153 MOMBELLO DI TORINO	1	9	8	4	1	12	11	8	9
1158 MONTALDO TORINESE	1	9	8	4	1	12	11	8	9
1163 MORIONDO TORINESE	1	9	8	4	1	12	11	8	9
1180 PAVAROLO	1	9	8	4	1	12	11	8	9
1183 PECETTO TORINESE	1	9	8	9	0	12	11	8	9
1192 PINO TORINESE	1	9	8	4	1	12	11	8	9
1197 POIRINO	1	9	8	4	1	12	11	8	9
1203 PRALORMO	1	9	8	4	0	12	11	8	9
1215 RIVA PRESSO CHIERI	1	9	8	4	1	12	11	8	9
1257 SANTENA	1	9	8	4	0	12	11	8	9

12 Bacino provinciale per l'impiego di MONCALIERI- CARMAGNOLA

1051 CANDIOLO	1	9	8	9	0	14	12	8	8
1058 CARIGNANO	1	9	8	3	0	13	12	8	8

1059 CARMAGNOLA	1	9	8	3	0	13	12	8	8
1065 CASTAGNOLE PIEMONTE	1	9	8	7	4	13	12	8	8
1127 LA LOGGIA	1	9	8	9	0	14	12	8	8
1136 LOMBRIASCO	1	9	8	37	0	13	12	8	8
1156 MONCALIERI	1	9	8	9	0	14	12	8	8
1164 NICHELINO	1	9	8	9	0	14	12	8	8
1174 OSASIO	1	9	8	7	0	13	12	8	8
1178 PANCALIERI	1	9	8	37	0	13	12	8	8
1193 PIOBESI TORINESE	1	9	8	9	0	13	12	8	8
1280 TROFARELLO	1	9	8	9	0	14	12	8	8
1308 VILLASTELLONE	1	9	8	3	0	13	12	8	8
1309 VINOVO	1	9	8	9	0	14	12	8	8

13 Bacino provinciale per l'impiego di ORBASSANO

1024 BEINASCO	1	9	5	9	0	15	13	2	2
1038 BRUINO	1	9	5	9	0	15	13	2	2
1089 COAZZE	1	8	5	9	4	15	13	6	6
1115 GIAVENO	1	8	5	9	4	15	13	6	6
1171 ORBASSANO	1	9	5	9	0	15	13	2	2
1194 PIOSSASCO	1	9	5	9	0	15	13	2	2
1211 REANO	1	8	5	9	0	15	13	6	2
1214 RIVALTA DI TORINO	1	9	5	9	0	15	13	2	2
1241 SANGANO	1	8	5	9	0	15	13	6	2
1276 TRANA	1	8	5	9	0	15	13	6	2
1285 VALGIOIE	1	8	5	9	4	15	13	6	6
1315 VOLVERA	1	9	5	7	4	15	13	2	2

14 Bacino provinciale per l'impiego di NOVARA- OLEGGIO

3012 BARENGO	3	2	13	23	14	21	14	9	10
3016 BELLINZAGO NOVARESE	3	2	13	23	14	21	14	9	10
3018 BIANDRATE	3	2	13	22	0	16	14	9	10
3023 BORGOLAVEZZARO	3	2	13	22	0	16	14	9	10
3027 BRIONA	3	2	13	15	13	16	14	9	10
3030 CALTIGNAGA	3	2	13	22	0	16	14	9	10
3032 CAMERI	3	2	13	22	0	16	14	9	10
3036 CARPIGNANO SESIA	3	2	13	15	13	16	14	9	10
3037 CASALBELTRAME	3	2	13	22	0	16	14	9	10
3039 CASALEGGIO NOVARA	3	2	13	22	0	16	14	9	10
3040 CASALINO	3	2	13	22	0	16	14	9	10
3041 CASALVOLONE	3	2	13	22	0	16	14	9	10
3042 CASTELLAZZO NOVARESE	3	2	13	15	13	16	14	9	10
3049 CERANO	3	2	13	22	0	16	14	9	10
3065 FARA NOVARESE	3	2	13	15	13	16	14	9	10
3068 GALLIATE	3	2	13	22	0	16	14	9	10
3069 GARBAGNA NOVARESE	3	2	13	22	0	16	14	9	10
3077 GRANOZZO CON MONTICELLO	3	2	13	22	0	16	14	9	10
3083 LANDIONA	3	2	13	15	13	16	14	9	10
3090 MANDELLO VITTA	3	2	13	22	0	16	14	9	10
3091 MARANO TICINO	3	2	13	23	14	21	14	9	10
3097 MEZZOMERICO	3	2	13	23	14	21	14	9	10
3100 MOMO	3	2	13	23	14	21	14	9	10
3104 NIBBIOLA	3	2	13	22	0	16	14	9	10
3106 NOVARA	3	2	13	22	0	16	14	9	10
3108 OLEGGIO	3	2	13	23	14	21	14	9	10
3129 RECETTO	3	2	13	22	0	16	14	9	10
3131 ROMENTINO	3	2	13	22	0	16	14	9	10
3134 SAN NAZZARO SESIA	3	2	13	22	0	16	14	9	10
3135 SAN PIETRO MOSEZZO	3	2	13	22	0	16	14	9	10
3138 SILLAVENGO	3	2	13	15	13	16	14	9	10
3141 SOZZAGO	3	2	13	22	0	16	14	9	10
3144 TERDOBBIATE	3	2	13	22	0	16	14	9	10
3146 TORNACO	3	2	13	22	0	16	14	9	10
3149 TRECATE	3	2	13	22	0	16	14	9	10
3153 VAPRIO D' AGOGNA	3	2	13	18	14	21	14	9	10
3158 VESPOLATE	3	2	13	22	0	16	14	9	10

3159 VICOLUNGO	3	2	13	22	0	16	14	9	10
3164 VINZAGLIO	3	2	11	17	0	16	14	9	10

15 Bacino provinciale per l'impiego di DOMODOSSOLA

3003 ANTRONA SCHIERANCO	93	1	14	21	0	17	15	10	11
3004 ANZOLA D' OSSOLA	93	1	14	24	15	17	15	10	11
3010 BACENO	93	1	14	20	0	17	15	10	11
3011 BANNIO ANZINO	93	1	14	21	0	17	15	10	11
3017 BEURA CARDEZZA	93	1	14	21	0	17	15	10	11
3020 BOGNANCO	93	1	14	21	0	17	15	10	11
3029 CALASCA CASTIGLIONE	93	1	14	21	0	17	15	10	11
3048 CEPP0 MORELLI	93	1	14	21	0	17	15	10	11
3054 CRAVEGGIA	93	1	14	25	0	17	15	10	11
3056 CREVOLADOSSOLA	93	1	14	21	0	17	15	10	11
3057 CRODO	93	1	14	20	0	17	15	10	11
3061 DOMODOSSOLA	93	1	14	21	0	17	15	10	11
3063 DRUOGNO	93	1	14	25	0	17	15	10	11
3067 FORMAZZA	93	1	14	20	0	17	15	10	11
3086 MACUGNAGA	93	1	14	21	0	17	15	10	11
3089 MALESCO	93	1	14	25	0	17	15	10	11
3092 MASERA	93	1	14	21	0	17	15	10	11
3096 MERGOZZO	93	1	14	24	15	17	15	10	11
3101 MONTECRETESE	93	1	14	21	0	17	15	10	11
3102 MONTESCHENO	93	1	14	21	0	17	15	10	11
3111 ORNAVASSO	93	1	14	24	15	17	15	10	11
3113 PALLANZENO	93	1	14	21	0	17	15	10	11
3117 PIEDIMULERA	93	1	14	21	0	17	15	10	11
3118 PIEVE VERGONTE	93	1	14	21	0	17	15	10	11
3124 PREMIA	93	1	14	20	0	17	15	10	11
3125 PREMOSELLO CHIOVENDA	93	1	14	21	0	17	15	10	11
3128 RE	93	1	14	25	0	17	15	10	11
3136 SANTA MARIA MAGGIORE	93	1	14	25	0	17	15	10	11
3137 SEPPIANA	93	1	14	21	0	17	15	10	11
3145 TOCENO	93	1	14	25	0	17	15	10	11
3148 TRASQUERA	93	1	14	21	0	17	15	10	11
3150 TRONTANO	93	1	14	21	0	17	15	10	11
3152 VANZONE CON SAN CARLO	93	1	14	21	0	17	15	10	11
3155 VARZO	93	1	14	21	0	17	15	10	11
3160 VIGANELLA	93	1	14	21	0	17	15	10	11
3162 VILLADOSSOLA	93	1	14	21	0	17	15	10	11
3163 VILLETTE	93	1	14	25	0	17	15	10	11
3165 VOGOGNA	93	1	14	21	0	17	15	10	11

16 Bacino provinciale per l'impiego di VERBANIA-OMEGNA

3005 ARIZZANO	93	1	14	26	0	18	16	10	11
3007 AROLA	93	1	14	18	16	19	16	10	11
3009 AURANO	93	1	14	26	0	18	16	10	11
3013 BAVENO	93	1	14	26	15	18	16	10	11
3014 BEE	93	1	14	26	0	18	16	10	11
3015 BELGIRATE	93	1	14	26	0	18	16	10	11
3028 BROVELLO CARPUGNINO	93	1	14	26	15	18	16	10	11
3031 CAMBIASCA	93	1	14	26	0	18	16	10	11
3033 CANNERO RIVIERA	93	1	14	19	0	18	16	10	11
3034 CANNOBIO	93	1	14	19	0	18	16	10	11
3035 CAPREZZO	93	1	14	26	0	18	16	10	11
3038 CASALE CORTE CERRO	93	1	14	24	15	19	16	10	11
3046 CAVAGLIO SPOCCIA	93	1	14	19	0	18	16	10	11
3050 CESARA	93	1	14	24	15	19	16	10	11
3053 COSSOGNO	93	1	14	26	0	18	16	10	11
3059 CURSOLO ORASSO	93	1	14	19	0	18	16	10	11
3064 FALMENTA	93	1	14	19	0	18	16	10	11
3072 GERMAGNO	93	1	14	24	15	19	16	10	11
3074 GHIFFA	93	1	14	26	0	18	16	10	11
3075 GIGNESE	93	1	14	26	15	18	16	10	11
3078 GRAVELLONA TOCE	93	1	14	24	15	19	16	10	11

3080 GURRO	93	1	14	19	0	18	16	10	11
3081 INTRAGNA	93	1	14	26	0	18	16	10	11
3085 LOREGLIA	93	1	14	24	15	19	16	10	11
3087 MADONNA DEL SASSO	93	1	14	18	16	19	16	10	11
3094 MASSIOLA	93	1	14	24	15	19	16	10	11
3099 MIAZZINA	93	1	14	26	0	18	16	10	11
3105 NONIO	93	1	14	24	15	19	16	10	11
3107 OGGEBBIO	93	1	14	26	0	18	16	10	11
3110 OMEGNA	93	1	14	24	15	19	16	10	11
3123 PREMENO	93	1	14	26	0	18	16	10	11
3126 QUARNA SOPRA	93	1	14	24	15	19	16	10	11
3127 QUARNA SOTTO	93	1	14	24	15	19	16	10	11
3132 SAN BERNARDINO VERBANO	93	1	14	26	0	18	16	10	11
3142 STRESA	93	1	14	26	15	18	16	10	11
3147 TRAREGO VIGGIONA	93	1	14	19	0	18	16	10	11
3151 VALSTRONA	93	1	14	24	15	19	16	10	11
3156 VERBANIA	93	1	14	26	0	18	16	10	11
3161 VIGNONE	93	1	14	26	0	18	16	10	11

17 Bacino provinciale per l'impiego di BORGOMANERO-ARONA

3001 AGRATE CONTURBIA	3	2	13	18	17	22	17	11	12
3002 AMENO	3	2	14	18	16	22	17	11	12
3006 ARMENO	3	1	14	24	16	22	17	11	12
3008 ARONA	3	2	13	18	0	20	17	11	12
3019 BOCA	3	2	13	18	0	22	17	11	12
3021 BOGOGNO	3	2	13	18	0	22	17	11	12
3022 BOLZANO NOVARESE	3	2	13	18	0	22	17	11	12
3024 BORGOMANERO	3	2	13	18	0	22	17	11	12
3025 BORGO TICINO	3	2	13	23	17	20	17	11	12
3026 BRIGA NOVARESE	3	2	13	18	0	22	17	11	12
3043 CASTELLETTO SOPRA TICINO	3	2	13	23	17	20	17	11	12
3044 CAVAGLIETTO	3	2	13	18	0	22	17	11	12
3045 CAVAGLIO D' AGOGNA	3	2	13	18	0	22	17	11	12
3047 CAVALLIRIO	3	2	13	15	9	22	17	11	12
3051 COLAZZA	3	2	14	18	0	20	17	11	12
3052 COMIGNAGO	3	2	13	18	0	20	17	11	12
3055 CRESSA	3	2	13	18	0	22	17	11	12
3058 CUREGGIO	3	2	13	18	0	22	17	11	12
3060 DIVIGNANO	3	2	13	23	17	20	17	11	12
3062 DORMELLETTO	3	2	13	18	0	20	17	11	12
3066 FONTANETO D' AGOGNA	3	2	13	18	0	22	17	11	12
3070 GARGALLO	3	2	13	18	0	22	17	11	12
3071 GATTICO	3	2	13	18	0	22	17	11	12
3073 GHEMME	3	2	11	15	9	22	17	11	12
3076 GOZZANO	3	2	13	18	0	22	17	11	12
3079 GRIGNASCO	3	2	11	12	9	22	17	11	12
3082 INVORIO	3	2	13	18	0	22	17	11	12
3084 LESA	3	2	14	18	0	20	17	11	12
3088 MAGGIORA	3	2	13	18	0	22	17	11	12
3093 MASSINO VISCONTI	3	2	14	18	0	20	17	11	12
3095 MEINA	3	2	14	18	0	20	17	11	12
3098 MIASINO	3	2	14	24	16	22	17	11	12
3103 NEBBIUNO	3	2	14	18	0	20	17	11	12
3109 OLEGGIO CASTELLO	3	2	13	18	0	20	17	11	12
3112 ORTA SAN GIULIO	3	2	14	24	16	22	17	11	12
3114 PARUZZARO	3	2	13	18	0	20	17	11	12
3115 PELLA	3	2	14	18	16	22	17	11	12
3116 PETTENASCO	3	2	14	24	16	22	17	11	12
3119 PISANO	3	2	14	18	0	20	17	11	12
3120 POGNO	3	2	13	18	16	22	17	11	12
3121 POMBIA	3	2	13	23	17	20	17	11	12
3122 PRATO SESIA	3	2	11	15	9	22	17	11	12
3130 ROMAGNANO SESIA	3	2	11	15	9	22	17	11	12
3133 SAN MAURIZIO D' OPAGLIO	3	2	14	18	16	22	17	11	12
3139 SIZZANO	3	2	11	15	9	22	17	11	12

3140 SORISO	3	2	13	18	0	22	17	11	12
3143 SUNO	3	2	13	18	0	22	17	11	12
3154 VARALLO POMBIA	3	2	13	23	17	20	17	11	12
3157 VERUNO	3	2	13	18	0	22	17	11	12

**18 Bacino provinciale per l'impiego di VERCELLI-SANTHIA'-
GATTINARA**

2003 ALBANO VERCELLESE	2	5	11	17	13	23	18	12	13
2004 ALICE CASTELLO	2	5	11	14	10	29	18	12	13
2006 ARBORIO	2	5	11	15	13	25	18	12	13
2007 ASIGLIANO VERCELLESE	2	5	11	17	0	23	18	12	13
2009 BALOCCO	2	5	11	14	13	29	18	12	13
2011 BIANZE'	2	5	11	14	10	29	18	12	13
2015 BORGO D' ALE	2	5	11	14	10	29	18	12	13
2017 BORGO VERCELLI	2	5	11	17	0	23	18	12	13
2021 BURONZO	2	5	11	13	7	29	18	12	13
2030 CARESANA	2	5	11	17	0	23	18	12	13
2031 CARESANABLOT	2	5	11	17	0	23	18	12	13
2032 CARISIO	2	5	11	14	10	29	18	12	13
2033 CASANOVA ELVO	2	5	11	17	0	23	18	12	13
2035 SAN GIACOMO VERCELLESE	2	5	11	15	13	25	18	12	13
2042 CIGLIANO	2	5	11	14	10	29	18	12	13
2045 COLLOBIANO	2	5	11	17	0	23	18	12	13
2047 COSTANZANA	2	5	11	17	0	23	18	12	13
2049 CRESCENTINO	2	5	7	14	0	29	18	12	13
2052 CROVA	2	5	11	14	10	29	18	12	13
2054 DESANA	2	5	11	17	0	23	18	12	13
2058 FONTANETTO PO	2	5	7	14	0	23	18	12	13
2059 FORMIGLIANA	2	5	11	14	10	23	18	12	13
2061 GATTINARA	2	3	11	15	9	25	18	12	14
2062 GHISLARENGO	2	5	11	15	13	25	18	12	13
2065 GREGGIO	2	5	11	15	13	23	18	12	13
2067 LAMPORO	2	5	7	14	0	29	18	12	13
2068 LENTA	2	5	11	15	9	25	18	12	13
2070 LIGNANA	2	5	11	17	0	23	18	12	13
2071 LIVORNO FERRARIS	2	5	11	14	10	29	18	12	13
2072 LOZZOLO	2	3	11	15	9	25	18	12	14
2079 MONCRIVELLO	2	5	11	14	10	29	18	12	13
2082 MOTTA DE' CONTI	2	5	11	45	23	23	18	12	13
2088 OLCENENGO	2	5	11	17	0	23	18	12	13
2089 OLDENICO	2	5	11	17	0	23	18	12	13
2090 PALAZZOLO VERCELLESE	2	5	21	17	0	23	18	12	13
2091 PERTENGO	2	5	11	17	0	23	18	12	13
2093 PEZZANA	2	5	11	17	0	23	18	12	13
2104 PRAROLO	2	5	11	17	0	23	18	12	13
2108 QUINTO VERCELLESE	2	5	11	17	0	23	18	12	13
2115 RIVE	2	5	11	17	0	23	18	12	13
2116 ROASIO	2	5	12	15	9	25	18	12	14
2118 RONSECCO	2	5	11	17	0	23	18	12	13
2122 ROVASENDA	2	5	11	15	9	25	18	12	13
2126 SALASCO	2	5	11	17	10	29	18	12	13
2127 SALI VERCELLESE	2	5	11	17	0	23	18	12	13
2128 SALUGGIA	2	5	7	14	0	29	18	12	13
2131 SAN GERMANO VERCELLESE	2	5	11	14	10	29	18	12	13
2133 SANTHIA'	2	5	11	14	10	29	18	12	13
2142 STROPPIANA	2	5	11	17	0	23	18	12	13
2147 TRICERRO	2	5	11	17	0	23	18	12	13
2148 TRINO	2	5	21	17	0	23	18	12	13
2150 TRONZANO VERCELLESE	2	5	11	14	10	29	18	12	13
2158 VERCELLI	2	5	11	17	0	23	18	12	13
2163 VILLARBOIT	2	5	11	17	13	23	18	12	13
2164 VILLATA	2	5	11	17	0	23	18	12	13

**19 Bacino provinciale per l'impiego di
BORGOSIESA**

2002 ALAGNA VALSESIA	2	3	11	16	15	24	19	12	14
2008 BALMUCCIA	2	3	11	16	15	24	19	12	14

2014 BOCCIOLETO	2	3	11	16	15	24	19	12	14
2016 BORGOSIESIA	2	3	11	12	9	24	19	12	14
2019 BREIA	2	3	11	12	9	24	19	12	14
2025 CAMPERTOGNO	2	3	11	16	15	24	19	12	14
2029 CARCOFORO	2	3	11	16	15	24	19	12	14
2038 CELLIO	2	3	11	12	9	24	19	12	14
2041 CERVATTO	2	3	11	16	15	24	19	12	14
2043 CIVIASCO	2	3	11	16	15	24	19	12	14
2048 CRAVAGLIANA	2	3	11	16	15	24	19	12	14
2057 FOBELLO	2	3	11	16	15	24	19	12	14
2066 GUARDABOSONE	2	3	11	12	8	24	19	12	14
2078 MOLLIA	2	3	11	16	15	24	19	12	14
2096 PILA	2	3	11	16	15	24	19	12	14
2097 PIODE	2	3	11	16	15	24	19	12	14
2102 POSTUA	2	3	11	12	8	24	19	12	14
2107 QUARONA	2	3	11	12	9	24	19	12	14
2110 RASSA	2	3	11	16	15	24	19	12	14
2111 RIMA SAN GIUSEPPE	2	3	11	16	15	24	19	12	14
2112 RIMASCO	2	3	11	16	15	24	19	12	14
2113 RIMELLA	2	3	11	16	15	24	19	12	14
2114 RIVA VALDOBBIÀ	2	3	11	16	15	24	19	12	14
2121 ROSSA	2	3	11	16	15	24	19	12	14
2123 SABBIA	2	3	11	16	15	24	19	12	14
2134 SCOPA	2	3	11	16	15	24	19	12	14
2135 SCOPELLO	2	3	11	16	15	24	19	12	14
2137 SERRAVALLE SESIA	2	3	11	12	9	24	19	12	14
2152 VALDUGGIA	2	3	11	12	9	24	19	12	14
2156 VARALLO	2	3	11	16	15	24	19	12	14
2166 VOCCA	2	3	11	16	15	24	19	12	14

20 Bacino provinciale per l'impiego di COSSATO-TRIVERO

2001 AILOCHE	92	4	11	12	8	26	20	13	15
2013 BIOGLIO	92	4	12	13	7	26	20	13	15
2020 BRUSNENGO	92	4	12	13	7	26	20	13	15
2022 CALLABIANA	92	4	12	13	7	26	20	13	15
2023 CAMANDONA	92	4	12	13	7	26	20	13	15
2028 CAPRILE	92	4	11	13	8	26	20	13	15
2034 CASAPINTA	92	4	12	13	7	26	20	13	15
2036 CASTELLETTO CERVO	92	4	12	13	7	26	20	13	15
2039 CERRETO CASTELLO	92	4	12	13	7	26	20	13	15
2044 COGGIOLA	92	4	11	13	12	26	20	13	15
2046 COSSATO	92	4	12	13	7	26	20	13	15
2050 CREVACUORE	92	4	11	12	8	26	20	13	15
2051 CROSA	92	4	12	13	7	26	20	13	15
2053 CURINO	92	4	12	13	7	26	20	13	15
2063 GIFFLENGA	92	4	11	13	7	26	20	13	15
2069 LESSONA	92	4	12	13	7	26	20	13	15
2075 MASSERANO	92	4	12	13	7	26	20	13	15
2076 MEZZANA MORTIGLIENGO	92	4	12	13	7	26	20	13	15
2081 MOSSO SANTA MARIA	92	4	12	13	7	26	20	13	15
2083 MOTTALCIATA	92	4	12	13	7	26	20	13	15
2094 PIATTO	92	4	12	13	7	26	20	13	15
2098 PISTOLESA	92	4	12	13	7	26	20	13	15
2101 PORTULA	92	4	11	13	12	26	20	13	15
2105 PRAY	92	4	11	13	8	26	20	13	15
2106 QUAREGNA	92	4	12	13	7	26	20	13	15
2138 SOPRANA	92	4	12	13	12	26	20	13	15
2140 SOSTEGNO	92	4	11	12	8	26	20	13	15
2141 STRONA	92	4	12	13	7	26	20	13	15
2149 TRIVERO	92	4	12	13	12	26	20	13	15
2151 VALDENGO	92	4	12	13	7	26	20	13	15
2153 VALLANZENGO	92	4	12	13	7	26	20	13	15
2154 VALLE MOSSO	92	4	12	13	7	26	20	13	15
2155 VALLE SAN NICOLAO	92	4	12	13	7	26	20	13	15
2157 VEGLIO	92	4	12	13	7	26	20	13	15

2160 VIGLIANO BIELLESE	92	4	12	11	6	26	20	13	15
2161 VILLA DEL BOSCO	92	5	12	15	9	26	20	13	15

21 Bacino provinciale per l'impiego di B I E L L A

2005 ANDORNO MICCA	92	4	12	11	11	28	21	13	15
2010 BENNA	92	4	12	11	6	28	21	13	15
2012 BIELLA	92	4	12	11	6	28	21	13	15
2018 BORRIANA	92	4	12	11	6	28	21	13	15
2024 CAMBURZANO	92	4	12	11	6	28	21	13	15
2026 CAMPIGLIA CERVO	92	4	12	11	11	28	21	13	15
2027 CANDELO	92	4	12	11	6	28	21	13	15
2037 CAVAGLIA'	92	4	12	14	10	28	21	13	15
2040 CERRIONE	92	4	12	11	6	28	21	13	15
2055 DONATO	92	4	12	11	6	28	21	13	15
2056 DORZANO	92	4	12	14	10	28	21	13	15
2060 GAGLIANICO	92	4	12	11	6	28	21	13	15
2064 GRAGLIA	92	4	12	11	6	28	21	13	15
2073 MAGNANO	92	4	12	11	6	28	21	13	15
2074 MASSAZZA	92	4	12	11	6	28	21	13	15
2077 MIAGLIANO	92	4	12	11	11	28	21	13	15
2080 MONGRANDO	92	4	12	11	6	28	21	13	15
2084 MUZZANO	92	4	12	11	6	28	21	13	15
2085 NETRO	92	4	12	11	6	28	21	13	15
2086 OCCHIEPPO INFERIORE	92	4	12	11	6	28	21	13	15
2087 OCCHIEPPO SUPERIORE	92	4	12	11	6	28	21	13	15
2092 PETTINENGO	92	4	12	11	6	28	21	13	15
2095 PIEDICAVALLO	92	4	12	11	11	28	21	13	15
2099 POLLONE	92	4	12	11	6	28	21	13	15
2100 PONDERANO	92	4	12	11	6	28	21	13	15
2103 PRALUNGO	92	4	12	11	11	28	21	13	15
2109 QUITTENGO	92	4	12	11	11	28	21	13	15
2117 RONCO BIELLESE	92	4	12	11	6	28	21	13	15
2119 ROPPOLO	92	4	12	14	10	28	21	13	15
2120 ROSAZZA	92	4	12	11	11	28	21	13	15
2124 SAGLIANO MICCA	92	4	12	11	11	28	21	13	15
2125 SALA BIELLESE	92	4	12	11	6	28	21	13	15
2129 SALUSSOLA	92	4	12	11	6	28	21	13	15
2130 SANDIGLIANO	92	4	12	11	6	28	21	13	15
2132 SAN PAOLO CERVO	92	4	12	11	11	28	21	13	15
2136 SELVE MARCONE	92	4	12	11	6	28	21	13	15
2139 SORDEVOLO	92	4	12	11	6	28	21	13	15
2143 TAVIGLIANO	92	4	12	11	11	28	21	13	15
2144 TERNENGO	92	4	12	11	6	28	21	13	15
2145 TOLLEGNO	92	4	12	11	11	28	21	13	15
2146 TORRAZZO	92	4	12	11	6	28	21	13	15
2159 VERRONE	92	4	12	11	6	28	21	13	15
2162 VILLANOVA BIELLESE	92	4	12	11	6	28	21	13	15
2165 VIVERONE	92	4	12	14	10	28	21	13	15
2167 ZIMONE	92	4	12	11	6	28	21	13	15
2168 ZUBIENA	92	4	12	11	6	28	21	13	15
2169 ZUMAGLIA	92	4	12	11	6	28	21	13	15

22 Bacino provinciale per l'impiego di A L E S S A N D R I A

6003 ALESSANDRIA	6	12	20	44	0	30	22	14	16
6015 BERGAMASCO	6	12	20	44	0	30	22	14	16
6019 BORGORATTO ALESSANDRINO	6	12	20	44	0	30	22	14	16
6021 BOSCO MARENCO	6	12	20	48	0	30	22	14	16
6031 CARENTINO	6	12	20	44	0	30	22	14	16
6037 CASAL CERMELLI	6	12	20	44	0	30	22	14	16
6047 CASTELLAZZO BORMIDA	6	12	20	44	0	30	22	14	16
6051 CASTELLETTO MONFERRATO	6	12	20	44	0	30	22	14	16
6054 CASTELSPINA	6	12	20	44	0	30	22	14	16
6064 CUCCARO MONFERRATO	6	12	20	44	23	30	22	14	16
6068 FELIZZANO	6	12	20	44	23	30	22	14	16
6071 FRASCARO	6	12	20	44	0	30	22	14	16

6075 FRUGAROLO	6	12	20	44	0	30	22	14	16
6076 FUBINE	6	12	20	44	23	30	22	14	16
6078 GAMALERO	6	12	20	44	0	30	22	14	16
6089 LU	6	12	20	44	25	30	22	14	16
6091 MASIO	6	12	20	44	23	30	22	14	16
6105 MONTECASTELLO	6	12	20	44	0	30	22	14	16
6122 OVIGLIO	6	12	20	44	23	30	22	14	16
6129 PIETRA MARAZZI	6	12	20	44	0	30	22	14	16
6130 PIOVERA	6	12	20	44	0	30	22	14	16
6140 PREDOSA	6	12	20	49	0	30	22	14	16
6141 QUARGNENTO	6	12	20	44	0	30	22	14	16
6142 QUATTORDIO	6	12	20	44	23	30	22	14	16
6145 RIVARONE	6	12	20	44	25	30	22	14	16
6161 SEZZADIO	6	12	20	44	0	30	22	14	16
6163 SOLERO	6	12	20	44	0	30	22	14	16

23 Bacino provinciale per l'impiego di C A S A L E M. T O - V A L E N Z A

6004 ALFIANO NATTA	6	11	21	40	0	31	23	14	17
6007 ALTAVILLA MONFERRATO	6	11	21	45	23	31	23	14	17
6011 BALZOLA	6	11	21	45	23	31	23	14	17
6013 BASSIGNANA	6	12	21	44	25	32	23	14	17
6020 BORGO SAN MARTINO	6	11	21	45	23	31	23	14	17
6023 BOZZOLE	6	11	21	44	25	31	23	14	17
6026 CAMAGNA	6	11	21	45	23	31	23	14	17
6027 CAMINO	6	11	21	45	0	31	23	14	17
6039 CASALE MONFERRATO	6	11	21	45	23	31	23	14	17
6050 CASTELLETTO MERLI	6	11	21	45	0	31	23	14	17
6056 CELLA MONTE	6	11	21	45	23	31	23	14	17
6057 CERESETO	6	11	21	45	23	31	23	14	17
6059 CERRINA	6	11	21	46	24	31	23	14	17
6060 CONIOLO	6	11	21	45	23	31	23	14	17
6061 CONZANO	6	11	21	45	23	31	23	14	17
6072 FRASSINELLO MONFERRATO	6	11	21	45	23	31	23	14	17
6073 FRASSINETO PO	6	11	21	45	23	31	23	14	17
6077 GABIANO	6	11	21	46	24	31	23	14	17
6082 GIAROLE	6	11	21	45	25	31	23	14	17
6094 MIRABELLO MONFERRATO	6	11	21	45	25	31	23	14	17
6097 MOMBELLO MONFERRATO	6	11	21	46	24	31	23	14	17
6099 MONCESTINO	6	11	21	46	24	31	23	14	17
6109 MORANO SUL PO	6	11	21	45	23	31	23	14	17
6113 MURISENGO	6	11	21	46	1	31	23	14	17
6115 OCCIMIANO	6	11	21	45	23	31	23	14	17
6116 ODALENGO GRANDE	6	11	21	46	1	31	23	14	17
6117 ODALENGO PICCOLO	6	11	21	46	24	31	23	14	17
6118 OLIVOLA	6	11	21	45	23	31	23	14	17
6120 OTTIGLIO	6	11	21	45	0	31	23	14	17
6123 OZZANO MONFERRATO	6	11	21	45	23	31	23	14	17
6128 PECETTO DI VALENZA	6	12	21	44	25	32	23	14	17
6131 POMARO MONFERRATO	6	11	21	44	25	31	23	14	17
6133 PONTSTURA	6	11	21	45	23	31	23	14	17
6135 PONZANO MONFERRATO	6	11	21	45	0	31	23	14	17
6149 ROSIGNANO MONFERRATO	6	11	21	45	23	31	23	14	17
6150 SALA MONFERRATO	6	11	21	45	23	31	23	14	17
6153 SAN GIORGIO MONFERRATO	6	11	21	45	23	31	23	14	17
6154 SAN SALVATORE MONFERRATO	6	12	21	44	25	32	23	14	17
6159 SERRALUNGA DI CREA	6	11	21	45	23	31	23	14	17
6164 SOLONGHELLO	6	11	21	45	24	31	23	14	17
6171 TERRUGGIA	6	11	21	45	23	31	23	14	17
6173 TICINETO	6	11	21	45	23	31	23	14	17
6175 TREVILLE	6	11	21	45	23	31	23	14	17
6177 VALENZA	6	12	21	44	25	32	23	14	17
6178 VALMACCA	6	11	21	45	23	31	23	14	17
6179 VIGNALE MONFERRATO	6	11	21	45	23	31	23	14	17
6182 VILLADEATI	6	11	21	46	24	31	23	14	17
6184 VILLAMIROGLIO	6	11	21	46	24	31	23	14	17

6185 VILLANOVA MONFERRATO	6	11	21	45	23	31	23	14	17
24 Bacino provinciale per l'impiego di TORTONA									
6006 ALLUVIONI CAMBIO'	6	12	20	50	0	33	24	15	18
6008 ALZANO SCRIVIA	6	12	20	50	0	33	24	15	18
6010 AVOLASCA	6	12	20	50	0	33	24	15	18
6016 BERZANO DI TORTONA	6	12	20	50	0	33	24	15	18
6024 BRIGNANO FRASCATA	6	12	20	50	0	33	24	15	18
6030 CARBONARA SCRIVIA	6	12	20	50	0	33	24	15	18
6032 CAREZZANO	6	12	20	50	0	33	24	15	18
6040 CASALNOCETO	6	12	20	50	0	33	24	15	18
6041 CASASCO	6	12	20	50	0	33	24	15	18
6045 CASTELLANIA	6	12	20	50	0	33	24	15	18
6046 CASTELLAR GUIDOBONO	6	12	20	50	0	33	24	15	18
6053 CASTELNUOVO SCRIVIA	6	12	20	50	0	33	24	15	18
6058 CERRETO GRUE	6	12	20	50	0	33	24	15	18
6062 COSTA VESCOVATO	6	12	20	50	0	33	24	15	18
6066 DERNICE	6	12	20	50	0	33	24	15	18
6067 FABBRICA CURONE	6	12	20	50	0	33	24	15	18
6079 GARBAGNA	6	12	20	50	0	33	24	15	18
6083 GREMIASCO	6	12	20	50	0	33	24	15	18
6086 GUAZZORA	6	12	20	50	0	33	24	15	18
6087 ISOLA SANT' ANTONIO	6	12	20	50	0	33	24	15	18
6096 MOLINO DEI TORTI	6	12	20	50	0	33	24	15	18
6098 MOMPERONE	6	12	20	50	0	33	24	15	18
6101 MONLEALE	6	12	20	50	0	33	24	15	18
6102 MONTACUTO	6	12	20	50	0	33	24	15	18
6107 MONTEGIOCO	6	12	20	50	0	33	24	15	18
6108 MONTEMARZINO	6	12	20	50	0	33	24	15	18
6124 PADERNA	6	12	20	50	0	33	24	15	18
6132 PONTECURONE	6	12	20	50	0	33	24	15	18
6137 POZZOL GROPPO	6	12	20	50	0	33	24	15	18
6151 SALE	6	12	20	50	0	33	24	15	18
6155 SAN SEBASTIANO CURONE	6	12	20	50	0	33	24	15	18
6156 SANT' AGATA FOSSILI	6	12	20	50	0	33	24	15	18
6158 SAREZZANO	6	12	20	50	0	33	24	15	18
6166 SPINETO SCRIVIA	6	12	20	50	0	33	24	15	18
6174 TORTONA	6	12	20	50	0	33	24	15	18
6181 VIGUZZOLO	6	12	20	50	0	33	24	15	18
6183 VILLALVERNIA	6	12	20	48	0	33	24	15	18
6186 VILLAROMAGNANO	6	12	20	50	0	33	24	15	18
6188 VOLPEDO	6	12	20	50	0	33	24	15	18
6189 VOLPEGLINO	6	12	20	50	0	33	24	15	18
25 Bacino provinciale per l'impiego di NOVI LIGURE									
6002 ALBERA LIGURE	6	12	22	48	0	34	25	15	18
6009 ARQUATA SCRIVIA	6	12	22	48	0	34	25	15	18
6012 BASALUZZO	6	12	22	48	0	34	25	15	18
6018 BORGHETTO DI BORBERA	6	12	22	48	0	34	25	15	18
6022 BOSIO	6	12	22	47	0	34	25	15	18
6025 CABELLA LIGURE	6	12	22	48	0	34	25	15	18
6028 CANTALUPO LIGURE	6	12	22	48	0	34	25	15	18
6029 CAPRIATA D' ORBA	6	12	22	48	0	34	25	15	18
6034 CARREGA LIGURE	6	12	22	48	0	34	25	15	18
6035 CARROSIO	6	12	22	47	0	34	25	15	18
6042 CASSANO SPINOLA	6	12	22	48	0	34	25	15	18
6069 FRACONALTO	6	12	22	47	0	34	25	15	18
6070 FRANCAVILLA BISIO	6	12	22	48	0	34	25	15	18
6074 FRESONARA	6	12	22	48	0	34	25	15	18
6080 GAVAZZANA	6	12	22	48	0	34	25	15	18
6081 GAVI	6	12	22	47	0	34	25	15	18
6085 GRONDONA	6	12	22	48	0	34	25	15	18
6100 MONGIARDINO LIGURE	6	12	22	48	0	34	25	15	18
6114 NOVI LIGURE	6	12	22	48	0	34	25	15	18
6126 PARODI LIGURE	6	12	22	47	0	34	25	15	18

6127 PASTURANA	6	12	22	48	0	34	25	15	18
6138 POZZOLO FORMIGARO	6	12	22	48	0	34	25	15	18
6146 ROCCAFORTE LIGURE	6	12	22	48	0	34	25	15	18
6148 ROCCHETTA LIGURE	6	12	22	48	0	34	25	15	18
6152 SAN CRISTOFORO	6	12	22	47	0	34	25	15	18
6157 SARDIGLIANO	6	12	22	48	0	34	25	15	18
6160 SERRAVALLE SCRIVIA	6	12	22	48	0	34	25	15	18
6167 STAZZANO	6	12	22	48	0	34	25	15	18
6170 TASSAROLO	6	12	22	48	0	34	25	15	18
6180 VIGNOLE BORBERA	6	12	22	48	0	34	25	15	18
6190 VOLTAGGIO	6	12	22	47	0	34	25	15	18

**26 Bacino provinciale per l'impiego di
ACQUI TERME-OVADA**

6001 ACQUI TERME	6	13	22	43	0	36	26	15	19
6005 ALICE BEL COLLE	6	13	22	43	0	36	26	15	19
6014 BELFORTE MONFERRATO	6	13	22	49	0	35	26	15	19
6017 BISTAGNO	6	13	22	43	0	36	26	15	19
6033 CARPENETO	6	13	22	49	0	35	26	15	19
6036 CARTOSIO	6	13	22	43	0	36	26	15	19
6038 CASALEGGIO BOIRO	6	13	22	49	0	35	26	15	19
6043 CASSINE	6	13	22	43	0	36	26	15	19
6044 CASSINELLE	6	13	22	49	0	35	26	15	19
6048 CASTELLETTO D' ERRO	6	13	22	43	0	36	26	15	19
6049 CASTELLETTO D' ORBA	6	13	22	49	0	35	26	15	19
6052 CASTELNUOVO BORMIDA	6	13	22	43	0	36	26	15	19
6055 CAVATORE	6	13	22	43	0	36	26	15	19
6063 CREMOLINO	6	13	22	49	0	35	26	15	19
6065 DENICE	6	13	22	43	0	36	26	15	19
6084 GROGNARDO	6	13	22	43	0	36	26	15	19
6088 LERMA	6	13	22	49	0	35	26	15	19
6090 MALVICINO	6	13	22	43	0	36	26	15	19
6092 MELAZZO	6	13	22	43	0	36	26	15	19
6093 MERANA	6	13	22	43	0	36	26	15	19
6095 MOLARE	6	13	22	49	0	35	26	15	19
6103 MONTALDEO	6	13	22	49	0	35	26	15	19
6104 MONTALDO BORMIDA	6	13	22	49	0	35	26	15	19
6106 MONTECHIARO D' ACQUI	6	13	22	43	0	36	26	15	19
6110 MORBELLO	6	13	22	49	0	36	26	15	19
6111 MORNESE	6	13	22	49	0	35	26	15	19
6112 MORSASCO	6	13	22	43	0	36	26	15	19
6119 ORSARA BORMIDA	6	13	22	43	0	36	26	15	19
6121 OVADA	6	13	22	49	0	35	26	15	19
6125 PARETO	6	13	22	43	0	36	26	15	19
6134 PONTI	6	13	22	43	0	36	26	15	19
6136 PONZONE	6	13	22	43	0	36	26	15	19
6139 PRASCO	6	13	22	43	0	36	26	15	19
6143 RICALDONE	6	13	22	43	0	36	26	15	19
6144 RIVALTA BORMIDA	6	13	22	43	0	36	26	15	19
6147 ROCCA GRIMALDA	6	13	22	49	0	35	26	15	19
6162 SILVANO D' ORBA	6	13	22	49	0	35	26	15	19
6165 SPIGNO MONFERRATO	6	13	22	43	0	36	26	15	19
6168 STREVI	6	13	22	43	0	36	26	15	19
6169 TAGLIOLO MONFERRATO	6	13	22	49	0	35	26	15	19
6172 TERZO	6	13	22	43	0	36	26	15	19
6176 TRISOBBIO	6	13	22	49	0	35	26	15	19
6187 VISONE	6	13	22	43	0	36	26	15	19

**27 Bacino provinciale per l'impiego di A S T I -
VILLANOVA D' ASTI**

5002 ALBUGNANO	5	14	8	4	1	50	27	16	20
5003 ANTIGNANO	5	14	19	40	0	37	27	16	20
5004 ARAMENGO	5	14	19	46	1	37	27	16	20
5005 ASTI	5	14	19	40	0	37	27	16	20
5006 AZZANO D' ASTI	5	14	19	40	0	37	27	16	20
5007 BALDICHIERI D' ASTI	5	14	19	40	0	37	27	16	20
5009 BERZANO DI SAN PIETRO	5	14	8	4	1	50	27	16	20

5012 BUTTIGLIERA D' ASTI	5	14	8	4	1	50	27	16	20
5014 CALLIANO	5	14	19	40	0	37	27	16	20
5015 CALOSSO	5	15	19	41	0	37	27	16	20
5016 CAMERANO CASASCO	5	14	19	40	0	37	27	16	20
5018 CANTARANA	5	14	19	40	0	37	27	16	20
5019 CAPRIGLIO	5	14	19	4	1	50	27	16	20
5020 CASORZO	5	14	19	45	0	37	27	16	20
5022 CASTAGNOLE DELLE LANZE	5	15	19	27	0	37	27	16	20
5023 CASTAGNOLE MONFERRATO	5	14	19	40	0	37	27	16	20
5025 CASTELL' ALFERO	5	14	19	40	0	37	27	16	20
5026 CASTELLERO	5	14	19	40	0	37	27	16	20
5028 CASTELLO DI ANNONE	5	14	19	40	23	37	27	16	20
5031 CASTELNUOVO DON BOSCO	5	14	8	4	1	50	27	16	20
5033 CELLARENGO	5	14	19	4	0	50	27	16	20
5034 CELLE ENOMONDO	5	14	19	40	0	37	27	16	20
5035 CERRETO D' ASTI	5	14	8	46	1	37	27	16	20
5036 CERRO TANARO	5	14	19	40	23	37	27	16	20
5038 CHIUSANO D' ASTI	5	14	19	40	0	37	27	16	20
5039 CINAGLIO	5	14	19	40	0	37	27	16	20
5040 CISTERNA D' ASTI	5	14	19	40	0	37	27	16	20
5041 COAZZOLO	5	15	19	27	0	37	27	16	20
5042 COCCONATO	5	14	19	46	1	37	27	16	20
5043 COLCAVAGNO	5	14	19	46	1	37	27	16	20
5044 CORSIONE	5	14	19	40	0	37	27	16	20
5045 CORTANDONE	5	14	19	40	0	37	27	16	20
5046 CORTANZE	5	14	19	40	0	37	27	16	20
5047 CORTAZZONE	5	14	19	40	0	37	27	16	20
5049 COSSOMBRATO	5	14	19	40	0	37	27	16	20
5050 COSTIGLIOLE D' ASTI	5	15	19	40	0	37	27	16	20
5051 CUNICO	5	14	19	46	1	37	27	16	20
5052 DUSINO SAN MICHELE	5	14	19	4	0	50	27	16	20
5053 FERRERE	5	14	19	40	0	50	27	16	20
5055 FRINCO	5	14	19	40	0	37	27	16	20
5056 GRANA	5	14	19	40	23	37	27	16	20
5057 GRAZZANO BADOGLIO	5	14	19	45	0	37	27	16	20
5059 ISOLA D' ASTI	5	14	19	40	0	37	27	16	20
5062 MARETTO	5	14	19	40	0	37	27	16	20
5067 MONALE	5	14	19	40	0	37	27	16	20
5069 MONCALVO	5	14	21	45	0	37	27	16	20
5070 MONCUCCO TORINESE	5	14	8	4	1	50	27	16	20
5071 MONGARDINO	5	14	19	40	0	37	27	16	20
5073 MONTAFIA	5	14	19	40	0	37	27	16	20
5074 MONTALDO SCARAMPI	5	15	19	42	0	37	27	16	20
5075 MONTECHIARO D' ASTI	5	14	19	40	0	37	27	16	20
5076 MONTEGROSSO D' ASTI	5	15	19	42	0	37	27	16	20
5077 MONTEMAGNO	5	14	19	40	23	37	27	16	20
5078 MONTIGLIO	5	14	19	46	1	37	27	16	20
5079 MORANSENGO	5	14	19	46	1	37	27	16	20
5082 PASSERANO MARMORITO	5	14	8	46	1	37	27	16	20
5083 PENANGO	5	14	19	45	0	37	27	16	20
5084 PIEA	5	14	19	46	0	37	27	16	20
5085 PINO D' ASTI	5	14	8	4	1	50	27	16	20
5086 PIOVA' MASSAIA	5	14	19	46	1	37	27	16	20
5087 PORTACOMARO	5	14	19	40	0	37	27	16	20
5089 REFRANCORE	5	14	19	40	23	37	27	16	20
5090 REVIGLIASCO D' ASTI	5	14	19	40	0	37	27	16	20
5091 ROATTO	5	14	19	40	0	37	27	16	20
5092 ROBELLA	5	14	19	46	1	37	27	16	20
5093 ROCCA D' ARAZZO	5	14	19	40	0	37	27	16	20
5096 ROCCHETTA TANARO	5	14	19	40	23	37	27	16	20
5097 SAN DAMIANO D' ASTI	5	14	19	40	0	37	27	16	20
5099 SAN MARTINO ALFIERI	5	14	19	40	0	37	27	16	20
5101 SAN PAOLO SOLBRITO	5	14	19	4	0	50	27	16	20
5102 SCANDELUZZA	5	14	19	46	1	37	27	16	20
5103 SCURZOLENZO	5	14	19	40	0	37	27	16	20

5106	SETTIME	5	14	19	40	0	37	27	16	20
5107	SOGLIO	5	14	19	40	0	37	27	16	20
5108	TIGLIOLE	5	14	19	40	0	37	27	16	20
5109	TONCO	5	14	19	40	0	37	27	16	20
5110	TONENGO	5	14	19	46	1	37	27	16	20
5112	VALFENERA	5	14	19	4	0	50	27	16	20
5114	VIALE D' ASTI	5	14	19	40	0	37	27	16	20
5115	VIARIGI	5	14	19	44	23	37	27	16	20
5116	VIGLIANO D' ASTI	5	15	19	40	0	37	27	16	20
5117	VILLAFRANCA D' ASTI	5	14	19	40	0	50	27	16	20
5118	VILLANOVA D' ASTI	5	14	19	4	0	50	27	16	20
5119	VILLA SAN SECONDO	5	14	19	40	0	37	27	16	20

**28 Bacino provinciale per l'impiego di
NIZZA M. TO-CANELLI**

5001	AGLIANO	5	15	19	42	0	39	28	16	20
5008	BELVEGLIO	5	15	19	42	23	39	28	16	20
5010	BRUNO	5	15	19	42	0	39	28	16	20
5011	BUBBIO	5	15	19	32	0	38	28	16	20
5013	CALAMANDRANA	5	15	19	41	22	38	28	16	20
5017	CANELLI	5	15	19	41	22	38	28	16	20
5021	CASSINASCO	5	15	19	41	22	38	28	16	20
5024	CASTEL BOGLIONE	5	15	19	42	0	39	28	16	20
5027	CASTELLETTO MOLINA	5	15	19	42	0	39	28	16	20
5029	CASTELNUOVO BELBO	5	15	19	42	0	39	28	16	20
5030	CASTELNUOVO CALCEA	5	15	19	42	0	39	28	16	20
5032	CASTEL ROCCHERO	5	15	19	42	0	39	28	16	20
5037	CESSOLE	5	15	19	32	0	38	28	16	20
5048	CORTIGLIONE	5	15	19	42	0	39	28	16	20
5054	FONTANILE	5	15	19	42	0	39	28	16	20
5058	INCISA SCAPACCINO	5	15	19	42	0	39	28	16	20
5060	LOAZZOLO	5	15	19	32	22	38	28	16	20
5061	MARANZANA	5	15	22	42	0	39	28	16	20
5063	MOASCA	5	15	19	41	22	38	28	16	20
5064	MOMBALDONE	5	15	22	43	0	38	28	16	20
5065	MOMBARUZZO	5	15	19	42	0	39	28	16	20
5066	MOMBERCELLI	5	15	19	42	23	39	28	16	20
5068	MONASTERO BORMIDA	5	15	19	32	0	38	28	16	20
5072	MONTABONE	5	15	19	43	0	38	28	16	20
5080	NIZZA MONFERRATO	5	15	19	42	0	39	28	16	20
5081	OLMO GENTILE	5	15	19	32	0	38	28	16	20
5088	QUARANTI	5	15	19	42	0	39	28	16	20
5094	ROCCAVERANO	5	15	19	32	0	38	28	16	20
5095	ROCCHETTA PALAFAE	5	15	19	41	22	38	28	16	20
5098	SAN GIORGIO SCARAMPI	5	15	18	32	0	38	28	16	20
5100	SAN MARZANO OLIVETO	5	15	19	41	22	38	28	16	20
5104	SEROLE	5	15	19	32	18	38	28	16	20
5105	SESSAME	5	15	19	32	0	38	28	16	20
5111	VAGLIO SERRA	5	15	19	42	0	39	28	16	20
5113	VESIME	5	15	19	32	0	38	28	16	20
5120	VINCHIO	5	15	19	42	0	39	28	16	20

**29 Bacino provinciale per l'impiego di CUNEO-
BORGO S. DALM.-DRONERO**

4001	ACCEGLIO	4	19	15	33	0	46	29	17	21
4002	AISONE	4	19	15	33	0	47	29	17	21
4006	ARGENTERA	4	19	15	33	0	47	29	17	21
4016	BEINETTE	4	19	15	33	0	40	29	17	21
4022	BERNEZZO	4	19	15	33	0	46	29	17	21
4025	BORGO SAN DALMAZZO	4	19	15	33	0	47	29	17	21
4028	BOVES	4	19	15	33	0	47	29	17	21
4034	BUSCA	4	19	15	33	0	46	29	17	21
4038	CANOSIO	4	19	15	33	0	46	29	17	21
4040	CARAGLIO	4	19	15	33	0	46	29	17	21
4044	CARTIGNANO	4	19	15	33	0	46	29	17	21
4049	CASTELLETTO STURA	4	19	15	33	0	40	29	17	21
4053	CASTELMAGNO	4	19	15	33	0	46	29	17	21

4060 CELLE DI MACRA	4	19	15	33	0	46	29	17	21
4061 CENTALLO	4	19	15	33	0	40	29	17	21
4064 CERVASCA	4	19	15	33	0	46	29	17	21
4068 CHIUSA DI PESIO	4	19	15	33	0	47	29	17	21
4078 CUNEO	4	19	15	33	0	40	29	17	21
4079 DEMONTE	4	19	15	33	0	47	29	17	21
4082 DRONERO	4	19	15	33	0	46	29	17	21
4083 ELVA	4	19	15	33	0	46	29	17	21
4084 ENTRACQUE	4	19	15	33	0	47	29	17	21
4093 GAIOLA	4	19	15	33	0	47	29	17	21
4110 LIMONE PIEMONTE	4	19	15	33	0	47	29	17	21
4112 MACRA	4	19	15	33	0	46	29	17	21
4118 MARGARITA	4	19	15	30	0	40	29	17	21
4119 MARMORA	4	19	15	33	0	46	29	17	21
4123 MOIOLA	4	19	15	33	0	47	29	17	21
4136 MONTANERA	4	19	15	30	0	40	29	17	21
4138 MONTEMALE DI CUNEO	4	19	15	33	0	46	29	17	21
4139 MONTEROSSO GRANA	4	19	15	33	0	46	29	17	21
4144 MOROZZO	4	19	15	30	0	40	29	17	21
4163 PEVERAGNO	4	19	15	33	0	47	29	17	21
4167 PIETRAPORZIO	4	19	15	33	0	47	29	17	21
4173 PRADLEVES	4	19	15	33	0	46	29	17	21
4174 PRAZZO	4	19	15	33	0	46	29	17	21
4182 RITTANA	4	19	15	33	0	47	29	17	21
4183 ROASCHIA	4	19	15	33	0	47	29	17	21
4185 ROBILANTE	4	19	15	33	0	47	29	17	21
4187 ROCCABRUNA	4	19	15	33	0	46	29	17	21
4191 ROCCASPARVERA	4	19	15	33	0	47	29	17	21
4192 ROCCAVIONE	4	19	15	33	0	47	29	17	21
4204 SAMBUCCO	4	19	15	33	0	47	29	17	21
4207 SAN DAMIANO MACRA	4	19	15	33	0	46	29	17	21
4224 STROPPO	4	19	15	33	0	46	29	17	21
4225 TARANTASCA	4	19	15	33	0	40	29	17	21
4233 VALDIERI	4	19	15	33	0	47	29	17	21
4234 VALGRANA	4	19	15	33	0	46	29	17	21
4235 VALLORiate	4	19	15	33	0	47	29	17	21
4239 VERNANTE	4	19	15	33	0	47	29	17	21
4243 VIGNOLO	4	19	15	33	0	46	29	17	21
4247 VILLAR SAN COSTANZO	4	19	15	33	0	46	29	17	21
4248 VINADIO	4	19	15	33	0	47	29	17	21

30 Bacino provinciale per l'impiego di ALBA-BRA

4003 ALBA	4	17	18	27	0	42	30	18	22
4004 ALBARETTO DELLA TORRE	4	17	18	27	0	42	30	18	22
4007 ARGUELLO	4	17	18	27	0	42	30	18	22
4010 BALDISSERO D' ALBA	4	17	18	27	0	42	30	18	22
4011 BARBARESCO	4	17	18	27	0	42	30	18	22
4013 BAROLO	4	17	18	27	19	42	30	18	22
4020 BENEVELLO	4	17	18	27	0	42	30	18	22
4021 BERGOLO	4	17	18	32	18	42	30	18	22
4024 BORGOMALE	4	17	18	27	0	42	30	18	22
4026 BOSIA	4	17	18	27	0	42	30	18	22
4027 BOSSOLASCO	4	17	18	34	0	42	30	18	22
4029 BRA	4	17	18	3	0	41	30	18	22
4036 CAMO	4	17	18	27	22	42	30	18	22
4037 CANALE	4	17	18	27	0	42	30	18	22
4046 CASTAGNITO	4	17	18	27	0	42	30	18	22
4050 CASTELLETTO UZZONE	4	17	18	32	18	42	30	18	22
4051 CASTELLINALDO	4	17	18	27	0	42	30	18	22
4055 CASTIGLIONE FALLETTO	4	17	18	27	19	42	30	18	22
4056 CASTIGLIONE TINELLA	4	17	18	41	0	42	30	18	22
4057 CASTINO	4	17	18	32	18	42	30	18	22
4062 CERESOLE D'ALBA	4	17	18	3	0	41	30	18	22
4063 CERRETTO LANGHE	4	17	18	27	19	42	30	18	22
4067 CHERASCO	4	17	18	3	0	41	30	18	22

4070 CISSONE	4	17	18	34	19	42	30	18	22
4072 CORNELIANO D' ALBA	4	17	18	27	0	42	30	18	22
4073 CORTEMILIA	4	17	18	32	18	42	30	18	22
4074 COSSANO BELBO	4	17	18	41	22	42	30	18	22
4076 CRAVANZANA	4	17	18	27	0	42	30	18	22
4080 DIANO D' ALBA	4	17	18	27	0	42	30	18	22
4088 FEISOGLIO	4	17	18	27	0	42	30	18	22
4097 GORZEGNO	4	17	18	32	0	42	30	18	22
4099 GOVONE	4	17	18	27	0	42	30	18	22
4100 GRINZANE CAVOUR	4	17	18	27	0	42	30	18	22
4101 GUARENE	4	17	18	27	0	42	30	18	22
4105 LA MORRA	4	17	18	27	19	41	30	18	22
4106 LEQUIO BERRIA	4	17	18	27	0	42	30	18	22
4109 LEVICE	4	17	18	32	18	42	30	18	22
4113 MAGLIANO ALFIERI	4	17	18	27	0	42	30	18	22
4115 MANGO	4	17	18	27	0	42	30	18	22
4129 MONCHIERO	4	17	18	34	19	42	30	18	22
4132 MONFORTE D' ALBA	4	17	18	34	19	42	30	18	22
4133 MONTA'	4	17	18	27	0	42	30	18	22
4135 MONTALDO ROERO	4	17	18	27	0	42	30	18	22
4137 MONTELUPO ALBESE	4	17	18	27	0	42	30	18	22
4140 MONTEU ROERO	4	17	18	27	0	42	30	18	22
4142 MONTICELLO D' ALBA	4	17	18	27	0	42	30	18	22
4147 NARZOLE	4	17	18	29	0	41	30	18	22
4148 NEIVE	4	17	18	27	0	42	30	18	22
4149 NEVIGLIE	4	17	18	27	0	42	30	18	22
4150 NIELLA BELBO	4	17	18	27	0	42	30	18	22
4152 NOVELLO	4	17	18	34	19	42	30	18	22
4161 PERLETTO	4	17	18	32	18	42	30	18	22
4164 PEZZOLO VALLE UZZONE	4	17	18	32	18	42	30	18	22
4168 PIOBESI D' ALBA	4	17	18	27	0	42	30	18	22
4170 POCAPAGLIA	4	17	18	3	0	41	30	18	22
4176 PRIOCCA	4	17	18	27	0	42	30	18	22
4193 ROCCHETTA BELBO	4	17	18	41	22	42	30	18	22
4194 RODDI	4	17	18	27	0	42	30	18	22
4195 RODDINO	4	17	18	34	19	42	30	18	22
4196 RODELLO	4	17	18	27	0	42	30	18	22
4206 SAN BENEDETTO BELBO	4	17	18	34	0	42	30	18	22
4208 SANFRE'	4	17	18	3	0	41	30	18	22
4212 SANTA VITTORIA D' ALBA	4	17	18	27	0	41	30	18	22
4213 SANTO STEFANO BELBO	4	17	18	41	22	42	30	18	22
4214 SANTO STEFANO ROERO	4	17	18	27	0	42	30	18	22
4218 SERRALUNGA D' ALBA	4	17	18	27	19	42	30	18	22
4219 SERRAVALLE LANGHE	4	17	18	27	19	42	30	18	22
4220 SINIO	4	17	18	27	0	42	30	18	22
4222 SOMMARIVA DEL BOSCO	4	17	18	3	0	41	30	18	22
4223 SOMMARIVA PERNO	4	17	18	27	0	41	30	18	22
4226 TORRE BORMIDA	4	17	18	32	18	42	30	18	22
4230 TREISO	4	17	18	27	0	42	30	18	22
4231 TREZZO TINELLA	4	17	18	27	0	42	30	18	22
4238 VERDUNO	4	17	18	27	19	41	30	18	22
4241 VEZZA D' ALBA	4	17	18	27	0	42	30	18	22

31 Bacino provinciale per l'impiego di SAVIGLIANO-FOSSANO

4019 BENE VAGIENNA	4	16	17	29	0	44	31	19	23
4041 CARAMAGNA PIEMONTE	4	16	17	3	0	43	31	19	23
4045 CASALGRASSO	4	16	17	37	0	43	31	19	23
4058 CAVALLERLEONE	4	16	17	35	0	43	31	19	23
4059 CAVALLERMAGGIORE	4	16	17	35	0	43	31	19	23
4065 CERVERE	4	16	17	35	0	44	31	19	23
4087 FAULE	4	16	17	37	0	43	31	19	23
4089 FOSSANO	4	16	17	35	0	44	31	19	23
4096 GENOLA	4	16	17	35	0	44	31	19	23
4117 MARENE	4	16	17	35	0	43	31	19	23
4128 MONASTEROLO DI SAVIGLIANO	4	16	17	35	0	43	31	19	23

4146 MURELLO	4	16	17	35	0	43	31	19	23
4171 POLONGHERA	4	16	17	37	0	43	31	19	23
4179 RACCONIGI	4	16	17	35	0	43	31	19	23
4198 RUFFIA	4	16	17	35	0	43	31	19	23
4202 SALMOUR	4	16	17	29	0	44	31	19	23
4211 SANT' ALBANO STURA	4	16	17	35	0	44	31	19	23
4215 SAVIGLIANO	4	16	17	35	0	43	31	19	23
4232 TRINITA'	4	16	17	35	0	44	31	19	23
4244 VILLAFALLETTO	4	16	17	33	0	43	31	19	23
4246 VILLANOVA SOLARO	4	16	17	37	0	43	31	19	23
4250 VOTTIGNASCO	4	16	17	35	0	43	31	19	23

32 Bacino provinciale per l'impiego di SALUZZO

4009 BAGNOLO PIEMONTE	4	16	17	28	4	45	32	19	23
4012 BARGE	4	16	17	28	4	45	32	19	23
4017 BELLINO	4	16	17	39	0	45	32	19	23
4032 BRONDELLO	4	16	17	38	0	45	32	19	23
4033 BROSSASCO	4	16	17	39	0	45	32	19	23
4042 CARDE'	4	16	17	37	0	45	32	19	23
4047 CASTELDELFINO	4	16	17	39	0	45	32	19	23
4048 CASTELLAR	4	16	17	38	0	45	32	19	23
4075 COSTIGLIOLE SALUZZO	4	16	17	39	0	45	32	19	23
4077 CRISSOLO	4	16	17	28	0	45	32	19	23
4085 ENVIE	4	16	17	38	20	45	32	19	23
4092 FRASSINO	4	16	17	39	0	45	32	19	23
4094 GAMBASCA	4	16	17	38	21	45	32	19	23
4103 ISASCA	4	16	17	39	0	45	32	19	23
4104 LAGNASCO	4	16	17	38	0	45	32	19	23
4116 MANTA	4	16	17	38	0	45	32	19	23
4121 MARTINIANA PO	4	16	17	38	20	45	32	19	23
4122 MELLE	4	16	17	39	0	45	32	19	23
4143 MORETTA	4	16	17	37	0	45	32	19	23
4154 ONCINO	4	16	17	28	0	45	32	19	23
4156 OSTANA	4	16	17	28	0	45	32	19	23
4157 PAESANA	4	16	17	28	0	45	32	19	23
4158 PAGNO	4	16	17	38	0	45	32	19	23
4166 PIASCO	4	16	17	39	0	45	32	19	23
4172 PONTECHIANALE	4	16	17	39	0	45	32	19	23
4180 REVELLO	4	16	17	38	20	45	32	19	23
4181 RIFREDDO	4	16	17	38	21	45	32	19	23
4197 ROSSANA	4	16	17	39	0	45	32	19	23
4203 SALUZZO	4	16	17	38	0	45	32	19	23
4205 SAMPEYRE	4	16	17	39	0	45	32	19	23
4209 SANFRONT	4	16	17	38	21	45	32	19	23
4217 SCARNAFIGI	4	16	17	38	0	45	32	19	23
4228 TORRE SAN GIORGIO	4	16	17	37	0	45	32	19	23
4236 VALMALA	4	16	17	39	0	45	32	19	23
4237 VENASCA	4	16	17	39	0	45	32	19	23
4240 VERZUOLO	4	16	17	39	0	45	32	19	23

33 Bacino provinciale per l'impiego di MONDOVI'-CEVA

4005 ALTO	4	18	16	31	0	49	33	17	24
4008 BAGNASCO	4	18	16	31	0	49	33	17	24
4014 BASTIA MONDOVI'	4	18	16	36	0	48	33	17	24
4015 BATTIFOLLO	4	18	16	31	0	49	33	17	24
4018 BELVEDERE LANGHE	4	18	16	34	0	48	33	17	24
4023 BONVICINO	4	18	16	34	0	48	33	17	24
4030 BRIAGLIA	4	18	16	36	0	48	33	17	24
4031 BRIGA ALTA	4	18	16	31	0	49	33	17	24
4035 CAMERANA	4	18	16	32	0	49	33	17	24
4039 CAPRAUNA	4	18	16	31	0	49	33	17	24
4043 CARRU'	4	18	16	30	0	48	33	17	24
4052 CASTELLINO TANARO	4	18	16	31	0	49	33	17	24
4054 CASTELNUOVO DI CEVA	4	18	16	31	0	49	33	17	24
4066 CEVA	4	18	16	31	0	49	33	17	24

4069 CIGLIE'	4	18	16	36	0	48	33	17	24
4071 CLAVESANA	4	18	16	30	0	48	33	17	24
4081 DOGLIANI	4	18	16	34	0	48	33	17	24
4086 FARIGLIANO	4	18	16	34	0	48	33	17	24
4090 FRABOSA SOPRANA	4	18	16	36	0	48	33	17	24
4091 FRABOSA SOTTANA	4	18	16	36	0	48	33	17	24
4095 GARESSIO	4	18	16	31	0	49	33	17	24
4098 GOTTASECCA	4	18	16	32	0	49	33	17	24
4102 IGLIANO	4	18	16	31	0	49	33	17	24
4107 LEQUIO TANARO	4	18	16	29	0	48	33	17	24
4108 LESEGNO	4	18	16	31	0	49	33	17	24
4111 LISIO	4	18	16	31	0	49	33	17	24
4114 MAGLIANO ALPI	4	18	16	30	0	48	33	17	24
4120 MARSAGLIA	4	18	16	31	0	49	33	17	24
4124 MOMBARCARO	4	18	16	31	0	49	33	17	24
4125 MOMBASIGLIO	4	18	16	31	0	49	33	17	24
4126 MONASTERO DI VASCO	4	18	16	36	0	48	33	17	24
4127 MONASTEROLO CASOTTO	4	18	16	36	0	48	33	17	24
4130 MONDOVI'	4	18	16	36	0	48	33	17	24
4131 MONESIGLIO	4	18	16	32	0	49	33	17	24
4134 MONTALDO DI MONDOVI	4	18	16	36	0	48	33	17	24
4141 MONTEZEMOLO	4	18	16	31	0	49	33	17	24
4145 MURAZZANO	4	18	16	34	0	49	33	17	24
4151 NIELLA TANARO	4	18	16	31	0	48	33	17	24
4153 NUCETTO	4	18	16	31	0	49	33	17	24
4155 ORMEA	4	18	16	31	0	49	33	17	24
4159 PAMPARATO	4	18	16	36	0	48	33	17	24
4160 PAROLDO	4	18	16	31	0	49	33	17	24
4162 PERLO	4	18	16	31	0	49	33	17	24
4165 PIANFEI	4	18	16	36	0	48	33	17	24
4169 PIOZZO	4	18	16	30	0	48	33	17	24
4175 PRIERO	4	18	16	31	0	49	33	17	24
4177 PRIOLA	4	18	16	31	0	49	33	17	24
4178 PRUNETTO	4	18	16	32	0	49	33	17	24
4184 ROASCIO	4	18	16	31	0	49	33	17	24
4186 ROBURENT	4	18	16	36	0	48	33	17	24
4188 ROCCA CIGLIE'	4	18	16	36	0	48	33	17	24
4189 ROCCA DE' BALDI	4	18	16	30	0	48	33	17	24
4190 ROCCAFORTE MONDOVI'	4	18	16	36	0	48	33	17	24
4199 SALE DELLE LANGHE	4	18	16	31	0	49	33	17	24
4200 SALE SAN GIOVANNI	4	18	16	31	0	49	33	17	24
4201 SALICETO	4	18	16	32	0	49	33	17	24
4210 SAN MICHELE MONDOVI'	4	18	16	36	0	48	33	17	24
4216 SCAGNELLO	4	18	16	31	0	49	33	17	24
4221 SOMANO	4	18	16	34	0	48	33	17	24
4227 TORRE MONDOVI'	4	18	16	36	0	48	33	17	24
4229 TORRESINA	4	18	16	31	0	49	33	17	24
4242 VICOFORTE	4	18	16	36	0	48	33	17	24
4245 VILLANOVA MONDOVI'	4	18	16	36	0	48	33	17	24
4249 VIOLA	4	18	16	31	0	49	33	17	24

ALLEGATO D:

**Elenco dei comuni del Piemonte,
con le articolazioni territoriali di appartenenza,
ordinato per Bacino Provinciale per l'impiego
(proposta
B19)**

Codice ISTAT	Nome comune	Provincia	Area Programma	Unità locale dei servizi	Sistema locale del lavoro (Istat-Irpet 1991)	Distretto industriale	Sezione circosoriale per l'impiego (attuale)	Bacino Provinciale per l'impiego (proposta A33)	Bacino Provinciale per l'impiego (proposta B19)	Bacino Provinciale per l'impiego (proposta C24)
1 Bacino provinciale per l'impiego di TORINO										
1272	TORINO	1	9	14	9	0	1	1	1	1
2 Bacino provinciale per l'impiego di RIVOLI-ORBASSANO										
1024	BEINASCO	1	9	5	9	0	15	13	2	2
1038	BRUINO	1	9	5	9	0	15	13	2	2
1090	COLLEGNO	1	9	5	9	0	2	2	2	2
1120	GRUGLIASCO	1	9	5	9	0	2	2	2	2
1171	ORBASSANO	1	9	5	9	0	15	13	2	2
1194	PIOSSASCO	1	9	5	9	0	15	13	2	2
1214	RIVALTA DI TORINO	1	9	5	9	0	15	13	2	2
1219	RIVOLI	1	9	5	9	0	2	2	2	2
1228	ROSTA	1	9	5	1	4	2	2	2	2
1302	VILLARBASSE	1	9	5	9	0	2	2	2	2
1315	VOLVERA	1	9	5	7	4	15	13	2	2
3 Bacino provinciale per l'impiego di CIRIE'-VENARIA										
1003	ALA DI STURA	1	7	6	5	2	4	4	3	3
1008	ALPIGNANO	1	9	6	9	4	3	3	3	3
1016	BALANGERO	1	7	6	5	2	4	4	3	3
1019	BALME	1	7	6	5	2	4	4	3	3
1021	BARBANIA	1	7	6	5	3	4	4	3	3
1028	BORGARO TORINESE	1	7	6	9	2	4	4	3	3
1046	CAFASSE	1	7	6	5	2	4	4	3	3
1054	CANTOIRA	1	7	6	5	2	4	4	3	3
1063	CASELLE TORINESE	1	7	6	5	2	4	4	3	3
1072	CERES	1	7	6	5	2	4	4	3	3
1075	CHIALAMBERTO	1	7	6	5	2	4	4	3	3
1086	CIRIE'	1	7	6	5	2	4	4	3	3
1088	COASSOLO TORINESE	1	7	6	5	2	4	4	3	3
1094	CORIO	1	7	6	5	2	4	4	3	3
1099	DRUENTO	1	9	6	9	0	3	3	3	3
1104	FIANO	1	7	6	5	2	4	4	3	3
1109	FRONT	1	7	6	5	3	4	4	3	3
1113	GERMAGNANO	1	7	6	5	2	4	4	3	3
1116	GIVOLETTO	1	9	6	9	4	3	3	3	3
1118	GROSCAVALLO	1	7	6	5	2	4	4	3	3
1119	GROSSO	1	7	6	5	2	4	4	3	3
1126	LA CASSA	1	9	6	5	2	3	3	3	3
1128	LANZO TORINESE	1	7	6	5	2	4	4	3	3
1131	LEMIE	1	7	6	5	2	4	4	3	3
1133	LEVONE	1	7	6	5	3	4	4	3	3
1146	MATHI	1	7	6	5	2	4	4	3	3
1152	MEZZENILE	1	7	6	5	2	4	4	3	3
1155	MONASTERO DI LANZO	1	7	6	5	2	4	4	3	3
1166	NOLE	1	7	6	5	2	4	4	3	3
1188	PESSINETTO	1	7	6	5	2	4	4	3	3
1189	PIANEZZA	1	9	6	9	4	3	3	3	3
1220	ROBASSOMERO	1	7	6	5	2	4	4	3	3
1221	ROCCA CANAVESE	1	7	6	5	3	4	4	3	3
1237	SAN CARLO CANAVESE	1	7	6	5	2	4	4	3	3
1240	SAN FRANCESCO AL CAMPO	1	7	6	5	2	4	4	3	3
1243	SAN GILLIO	1	9	6	9	4	3	3	3	3
1248	SAN MAURIZIO CANAVESE	1	7	6	5	2	4	4	3	3

1279 TRAVES	1	7	6	5	2	4	4	3	3
1282 USSEGLIO	1	7	6	5	2	4	4	3	3
1284 VAL DELLA TORRE	1	9	6	9	4	3	3	3	3
1286 VALLO TORINESE	1	7	6	5	2	4	4	3	3
1289 VARISELLA	1	7	6	5	2	4	4	3	3
1290 VAUDA CANAVESE	1	7	6	5	2	4	4	3	3
1292 VENARIA REALE	1	9	6	9	0	3	3	3	3
1301 VILLANOVA CANAVESE	1	7	6	5	2	4	4	3	3
1313 VIU'	1	7	6	5	2	4	4	3	3

4 Bacino provinciale per l'impiego di SETTIMO T. S E C H I V A S S O

1034 BRANDIZZO	1	9	7	6	0	6	6	4	4
1037 BROZOLO	1	9	7	46	1	6	6	4	4
1039 BRUSASCO	1	9	7	14	0	6	6	4	4
1060 CASALBORGONE	1	9	7	6	0	6	6	4	4
1064 CASTAGNETO PO	1	9	7	6	0	6	6	4	4
1068 CASTIGLIONE TORINESE	1	9	7	9	0	5	5	4	4
1069 CAVAGNOLO	1	9	7	14	0	6	6	4	4
1082 CHIVASSO	1	9	7	6	0	6	6	4	4
1085 CINZANO	1	9	7	9	1	6	6	4	4
1106 FOGLIZZO	1	9	7	6	0	6	6	4	4
1112 GASSINO TORINESE	1	9	7	9	0	6	6	4	4
1129 LAURIANO	1	9	7	14	0	6	6	4	4
1130 LEINI	1	9	7	9	0	5	5	4	4
1135 LOMBARDORE	1	9	7	5	0	5	5	4	4
1161 MONTANARO	1	9	7	6	0	6	6	4	4
1162 MONTEU DA PO	1	9	7	14	0	6	6	4	4
1213 RIVALBA	1	9	7	9	0	6	6	4	4
1225 RONDISSONE	1	9	7	6	0	6	6	4	4
1236 SAN BENIGNO CANAVESE	1	9	7	9	0	5	5	4	4
1249 SAN MAURO TORINESE	1	9	7	9	0	5	5	4	4
1252 SAN RAFFAELE CIMENA	1	9	7	9	0	6	6	4	4
1253 SAN SEBASTIANO DA PO	1	9	7	6	0	6	6	4	4
1262 SCIOLZE	1	9	7	9	0	6	6	4	4
1265 SETTIMO TORINESE	1	9	7	9	0	5	5	4	4
1273 TORRAZZA PIEMONTE	1	9	7	6	0	6	6	4	4
1293 VEROLENGO	1	9	7	6	0	6	6	4	4
1294 VERRUA SAVOIA	1	9	7	14	0	6	6	4	4
1314 VOLPIANO	1	9	7	9	0	5	5	4	4

5 Bacino provinciale per l'impiego di I V R E A - C A L U S O - C U O R G N E'

1001 AGLIE'	1	6	9	8	5	8	8	5	5
1004 ALBIANO D' IVREA	1	6	9	6	0	8	8	5	5
1005 ALICE SUPERIORE	1	6	9	6	0	8	8	5	5
1007 ALPETTE	1	6	9	8	5	7	7	5	5
1010 ANDRATE	1	6	9	6	0	8	8	5	5
1014 AZEGLIO	1	6	9	6	0	8	8	5	5
1015 BAIRO	1	6	9	8	5	8	8	5	5
1017 BALDISSERO CANAVESE	1	6	9	8	5	8	8	5	5
1020 BANCHETTE	1	6	9	6	0	8	8	5	5
1023 BARONE CANAVESE	1	6	9	6	0	9	8	5	5
1027 BOLLENGO	1	6	9	6	0	8	8	5	5
1029 BORGIALLO	1	6	9	8	5	7	7	5	5
1030 BORGOFRANCO D' IVREA	1	6	9	6	0	8	8	5	5
1031 BORGOMASINO	1	6	9	6	0	8	8	5	5
1033 BOSCONERO	1	6	9	8	5	7	7	5	5
1036 BROSSO	1	6	9	6	0	8	8	5	5
1042 BUROLO	1	6	9	6	0	8	8	5	5
1043 BUSANO	1	6	9	8	3	7	7	5	5
1047 CALUSO	1	6	9	6	0	9	8	5	5
1050 CANDIA CANAVESE	1	6	9	6	0	9	8	5	5
1052 CANISCHIO	1	6	9	8	5	7	7	5	5
1056 CARAVINO	1	6	9	6	0	8	8	5	5
1057 CAREMA	1	6	9	6	0	8	8	5	5
1061 CASCINETTE D' IVREA	1	6	9	6	0	8	8	5	5

1066 CASTELLAMONTE	1	6	9	8	5	8	8	5	5
1067 CASTELNUOVO NIGRA	1	6	9	8	5	7	7	5	5
1073 CERESOLE REALE	1	6	9	8	2	7	7	5	5
1077 CHIAVERANO	1	6	9	6	0	8	8	5	5
1079 CHIESANUOVA	1	6	9	8	5	7	7	5	5
1083 CICONIO	1	6	9	8	5	7	7	5	5
1084 CINTANO	1	6	9	8	5	7	7	5	5
1091 COLLERETTO CASTELNUOVO	1	6	9	8	5	7	7	5	5
1092 COLLERETTO GIACOSA	1	6	9	6	0	8	8	5	5
1095 COSSANO CANAVESE	1	6	9	6	0	8	8	5	5
1096 CUCEGLIO	1	6	9	8	5	9	8	5	5
1098 CUORGNE'	1	6	9	8	5	7	7	5	5
1101 FAVRIA	1	6	9	8	3	7	7	5	5
1102 FELETTA	1	6	9	8	5	7	7	5	5
1105 FIORANO CANAVESE	1	6	9	6	0	8	8	5	5
1107 FORNO CANAVESE	1	6	9	8	3	7	7	5	5
1108 FRASSINETTO	1	6	9	8	5	7	7	5	5
1121 INGRIA	1	6	9	8	2	7	7	5	5
1124 ISSIGLIO	1	6	9	8	0	8	8	5	5
1125 IVREA	1	6	9	6	0	8	8	5	5
1132 LESSOLO	1	6	9	6	0	8	8	5	5
1134 LOCANA	1	6	9	8	2	7	7	5	5
1137 LORANZE'	1	6	9	6	0	8	8	5	5
1138 LUGNACCO	1	6	9	6	0	8	8	5	5
1141 LUSIGLIE'	1	6	9	8	5	7	7	5	5
1143 MAGLIONE	1	6	9	6	10	8	8	5	5
1148 MAZZE'	1	6	9	6	0	9	8	5	5
1150 MERCENASCO	1	6	9	6	0	9	8	5	5
1151 MEUGLIANO	1	6	9	6	0	8	8	5	5
1159 MONTALENGHE	1	6	9	6	0	9	8	5	5
1160 MONTALTO DORA	1	6	9	6	0	8	8	5	5
1165 NOASCA	1	6	9	8	2	7	7	5	5
1167 NOMAGLIO	1	6	9	6	0	8	8	5	5
1170 OGLIANICO	1	6	9	8	3	7	7	5	5
1172 ORIO CANAVESE	1	6	9	6	0	9	8	5	5
1176 OZEGNA	1	6	9	8	5	7	7	5	5
1177 PALAZZO CANAVESE	1	6	9	6	0	8	8	5	5
1179 PARELLA	1	6	9	6	0	8	8	5	5
1181 PAVONE CANAVESE	1	6	9	6	0	8	8	5	5
1182 PECCO	1	6	9	6	0	8	8	5	5
1185 PEROSA CANAVESE	1	6	9	6	0	9	8	5	5
1187 PERTUSIO	1	6	9	8	5	7	7	5	5
1196 PIVERONE	1	6	9	6	0	8	8	5	5
1199 PONT CANAVESE	1	6	9	8	5	7	7	5	5
1206 PRASCORSANO	1	6	9	8	5	7	7	5	5
1207 PRATIGLIONE	1	6	9	8	3	7	7	5	5
1208 QUAGLIUZZO	1	6	9	6	0	8	8	5	5
1209 QUASSOLO	1	6	9	6	0	8	8	5	5
1210 QUINCINETTO	1	6	9	6	0	8	8	5	5
1212 RIBORDONE	1	6	9	8	2	7	7	5	5
1216 RIVARA	1	6	9	8	3	7	7	5	5
1217 RIVAROLO CANAVESE	1	6	9	8	5	7	7	5	5
1218 RIVAROSSA	1	6	9	5	0	7	7	5	5
1223 ROMANO CANAVESE	1	6	9	6	0	8	8	5	5
1224 RONCO CANAVESE	1	6	9	8	2	7	7	5	5
1230 RUEGLIO	1	6	9	6	0	8	8	5	5
1231 SALASSA	1	6	9	8	5	7	7	5	5
1233 SALERANO CANAVESE	1	6	9	6	0	8	8	5	5
1235 SAMONE	1	6	9	6	0	8	8	5	5
1238 SAN COLOMBANO BELMONTE	1	6	9	8	5	7	7	5	5
1244 SAN GIORGIO CANAVESE	1	6	9	8	5	9	8	5	5
1246 SAN GIUSTO CANAVESE	1	6	9	8	5	9	8	5	5
1247 SAN MARTINO CANAVESE	1	6	9	6	0	9	8	5	5
1251 SAN PONSO	1	6	9	8	5	7	7	5	5
1261 SCARMAGNO	1	6	9	6	0	8	8	5	5

1264	SETTIMO ROTTARO	1	6	9	6	0	8	8	5	5
1266	SETTIMO VITTONI	1	6	9	6	0	8	8	5	5
1267	SPARONE	1	6	9	8	2	7	7	5	5
1268	STRAMBINELLO	1	6	9	6	0	8	8	5	5
1269	STRAMBINO	1	6	9	6	0	8	8	5	5
1271	TAVAGNASCO	1	6	9	6	0	8	8	5	5
1274	TORRE CANAVESE	1	6	9	8	5	8	8	5	5
1277	TRAUSELLA	1	6	9	6	0	8	8	5	5
1278	TRAVERSELLA	1	6	9	6	0	8	8	5	5
1287	VALPERGA	1	6	9	8	5	7	7	5	5
1288	VALPRATO SOANA	1	6	9	8	2	7	7	5	5
1295	VESTIGNE'	1	6	9	6	0	8	8	5	5
1296	VIALFRE'	1	6	9	6	0	9	8	5	5
1297	VICO CANAVESE	1	6	9	6	0	8	8	5	5
1298	VIDRACCO	1	6	9	8	0	8	8	5	5
1304	VILLAREGGIA	1	6	9	14	10	9	8	5	5
1311	VISCHE	1	6	9	6	0	9	8	5	5
1312	VISTRORIO	1	6	9	6	0	8	8	5	5

6 Bacino provinciale per l'impiego di S U S A

1006	ALMESE	1	8	5	1	4	10	9	6	6
1013	AVIGLIANA	1	8	5	1	4	10	9	6	6
1022	BARDONECCHIA	1	8	5	2	0	10	9	6	6
1032	BORGONE DI SUSÀ	1	8	5	1	4	10	9	6	6
1040	BRUZOLO	1	8	5	1	4	10	9	6	6
1044	BUSOLENO	1	8	5	1	4	10	9	6	6
1045	BUTTIGLIERA ALTA	1	8	5	1	4	10	9	6	6
1055	CAPRIE	1	8	5	1	4	10	9	6	6
1062	CASELETTE	1	8	5	1	4	10	9	6	6
1074	CESANA TORINESE	1	8	5	2	0	10	9	6	6
1076	CHIANOCCO	1	8	5	1	4	10	9	6	6
1080	CHIOMONTE	1	8	5	1	0	10	9	6	6
1081	CHIUSA DI SAN MICHELE	1	8	5	1	4	10	9	6	6
1087	CLAVIERE	1	8	5	2	0	10	9	6	6
1089	COAZZE	1	8	5	9	4	15	13	6	6
1093	CONDOVE	1	8	5	1	4	10	9	6	6
1100	EXILLES	1	8	5	2	0	10	9	6	6
1114	GIAGLIONE	1	8	5	1	4	10	9	6	6
1115	GIAVENO	1	8	5	9	4	15	13	6	6
1117	GRAVERE	1	8	5	1	4	10	9	6	6
1147	MATTIE	1	8	5	1	4	10	9	6	6
1149	MEANA DI SUSÀ	1	8	5	1	4	10	9	6	6
1154	MOMPANTERO	1	8	5	1	4	10	9	6	6
1157	MONCENISIO	1	8	5	1	4	10	9	6	6
1169	NOVALESA	1	8	5	1	4	10	9	6	6
1175	OULX	1	8	5	2	0	10	9	6	6
1211	REANO	1	8	5	9	0	15	13	6	2
1229	RUBIANA	1	8	5	1	4	10	9	6	6
1232	SALBERTRAND	1	8	5	2	0	10	9	6	6
1239	SAN DIDERO	1	8	5	1	4	10	9	6	6
1241	SANGANO	1	8	5	9	0	15	13	6	2
1245	SAN GIORIO DI SUSÀ	1	8	5	1	4	10	9	6	6
1255	SANT'AMBROGIO DI TORINO	1	8	5	1	4	10	9	6	6
1256	SANT'ANTONINO DI SUSÀ	1	8	5	1	4	10	9	6	6
1258	SAUZE DI CESANA	1	8	5	2	0	10	9	6	6
1259	SAUZE D'OULX	1	8	5	2	0	10	9	6	6
1263	SESTRIERE	1	8	5	2	0	10	9	6	6
1270	SUSÀ	1	8	5	1	4	10	9	6	6
1276	TRANA	1	8	5	9	0	15	13	6	2
1283	VAIE	1	8	5	1	4	10	9	6	6
1285	VALGIOIE	1	8	5	9	4	15	13	6	6
1291	VENAUS	1	8	5	1	4	10	9	6	6
1303	VILLAR DORA	1	8	5	1	4	10	9	6	6
1305	VILLAR FOCCHIARDO	1	8	5	1	4	10	9	6	6

7 Bacino provinciale per l'impiego di PINEROLO

1002 AIRASCA	1	10	10	7	4	11	10	7	7
1011 ANGROGNA	1	10	10	7	4	11	10	7	7
1025 BIBIANA	1	10	10	28	4	11	10	7	7
1026 BOBBIO PELLICE	1	10	10	7	4	11	10	7	7
1035 BRICHERASIO	1	10	10	7	4	11	10	7	7
1041 BURIASCO	1	10	10	7	4	11	10	7	7
1049 CAMPIGLIONE FENILE	1	10	10	28	4	11	10	7	7
1053 CANTALUPA	1	10	10	7	4	11	10	7	7
1070 CAVOUR	1	10	10	7	4	11	10	7	7
1071 CERCENASCO	1	10	10	7	4	11	10	7	7
1097 CUMIANA	1	10	10	7	0	11	10	7	7
1103 FENESTRELLE	1	10	10	10	4	11	10	7	7
1110 FROSSASCO	1	10	10	7	4	11	10	7	7
1111 GARZIGLIANA	1	10	10	7	4	11	10	7	7
1122 INVERSO PINASCA	1	10	10	10	4	11	10	7	7
1139 LUSERNA SAN GIOVANNI	1	10	10	7	4	11	10	7	7
1140 LUSERNETTA	1	10	10	7	4	11	10	7	7
1142 MACELLO	1	10	10	7	4	11	10	7	7
1145 MASSELLO	1	10	10	10	4	11	10	7	7
1168 NONE	1	9	8	7	4	11	10	7	7
1173 OSASCO	1	10	10	7	4	11	10	7	7
1184 PEROSA ARGENTINA	1	10	10	10	4	11	10	7	7
1186 PERRERO	1	10	10	10	4	11	10	7	7
1190 PINASCA	1	10	10	10	4	11	10	7	7
1191 PINEROLO	1	10	10	7	4	11	10	7	7
1195 PISCINA	1	10	10	7	4	11	10	7	7
1198 POMARETTO	1	10	10	10	4	11	10	7	7
1200 PORTE	1	10	10	10	4	11	10	7	7
1201 PRAGELATO	1	10	10	2	4	11	10	7	7
1202 PRALI	1	10	10	10	4	11	10	7	7
1204 PRAMOLLO	1	10	10	10	4	11	10	7	7
1205 PRAROSTINO	1	10	10	7	4	11	10	7	7
1222 ROLETTO	1	10	10	7	4	11	10	7	7
1226 RORA'	1	10	10	7	4	11	10	7	7
1227 ROURE	1	10	10	10	4	11	10	7	7
1234 SALZA DI PINEROLO	1	10	10	10	4	11	10	7	7
1242 SAN GERMANO CHISONE	1	10	10	10	4	11	10	7	7
1250 SAN PIETRO VAL LEMINA	1	10	10	7	4	11	10	7	7
1254 SAN SECONDO DI PINEROLO	1	10	10	7	4	11	10	7	7
1260 SCALENGHE	1	10	10	7	4	11	10	7	7
1275 TORRE PELLICE	1	10	10	7	4	11	10	7	7
1281 USSEAUX	1	10	10	10	4	11	10	7	7
1299 VIGONE	1	10	10	7	4	11	10	7	7
1300 VILLAFRANCA PIEMONTE	1	10	10	37	4	11	10	7	7
1306 VILLAR PELLICE	1	10	10	7	4	11	10	7	7
1307 VILLAR PEROSA	1	10	10	10	4	11	10	7	7
1310 VIRLE PIEMONTE	1	10	10	7	0	11	10	7	7

8 Bacino provinciale per l'impiego di MONCALIERI-CARMAGNOLA-CHIERI

1009 ANDEZENO	1	9	8	4	1	12	11	8	9
1012 ARIGNANO	1	9	8	4	1	12	11	8	9
1018 BALDISSERO TORINESE	1	9	8	4	1	12	11	8	9
1048 CAMBIANO	1	9	8	4	0	12	11	8	9
1051 CANDIOLO	1	9	8	9	0	14	12	8	8
1058 CARIGNANO	1	9	8	3	0	13	12	8	8
1059 CARMAGNOLA	1	9	8	3	0	13	12	8	8
1065 CASTAGNOLE PIEMONTE	1	9	8	7	4	13	12	8	8
1078 CHIERI	1	9	8	4	1	12	11	8	9
1123 ISOLABELLA	1	9	8	4	1	12	11	8	9
1127 LA LOGGIA	1	9	8	9	0	14	12	8	8
1136 LOMBRIASCO	1	9	8	37	0	13	12	8	8
1144 MARENTINO	1	9	8	4	1	12	11	8	9
1153 MOMBELLO DI TORINO	1	9	8	4	1	12	11	8	9

1156 MONCALIERI	1	9	8	9	0	14	12	8	8
1158 MONTALDO TORINESE	1	9	8	4	1	12	11	8	9
1163 MORIONDO TORINESE	1	9	8	4	1	12	11	8	9
1164 NICHELINO	1	9	8	9	0	14	12	8	8
1174 OSASIO	1	9	8	7	0	13	12	8	8
1178 PANCALIERI	1	9	8	37	0	13	12	8	8
1180 PAVAROLO	1	9	8	4	1	12	11	8	9
1183 PECETTO TORINESE	1	9	8	9	0	12	11	8	9
1192 PINO TORINESE	1	9	8	4	1	12	11	8	9
1193 PIOBESI TORINESE	1	9	8	9	0	13	12	8	8
1197 POIRINO	1	9	8	4	1	12	11	8	9
1203 PRALORMO	1	9	8	4	0	12	11	8	9
1215 RIVA PRESSO CHIERI	1	9	8	4	1	12	11	8	9
1257 SANTENA	1	9	8	4	0	12	11	8	9
1280 TROFARELLO	1	9	8	9	0	14	12	8	8
1308 VILLASTELLONE	1	9	8	3	0	13	12	8	8
1309 VINOVO	1	9	8	9	0	14	12	8	8

9 Bacino provinciale per l'impiego di NOVARA-OLEGGIO

3012 BARENGO	3	2	13	23	14	21	14	9	10
3016 BELLINZAGO NOVARESE	3	2	13	23	14	21	14	9	10
3018 BIANDRATE	3	2	13	22	0	16	14	9	10
3023 BORGOLAVEZZARO	3	2	13	22	0	16	14	9	10
3027 BRIONA	3	2	13	15	13	16	14	9	10
3030 CALTIGNAGA	3	2	13	22	0	16	14	9	10
3032 CAMERI	3	2	13	22	0	16	14	9	10
3036 CARPIGNANO SESIA	3	2	13	15	13	16	14	9	10
3037 CASALBELTRAME	3	2	13	22	0	16	14	9	10
3039 CASALEGGIO NOVARA	3	2	13	22	0	16	14	9	10
3040 CASALINO	3	2	13	22	0	16	14	9	10
3041 CASALVOLONE	3	2	13	22	0	16	14	9	10
3042 CASTELLAZZO NOVARESE	3	2	13	15	13	16	14	9	10
3049 CERANO	3	2	13	22	0	16	14	9	10
3065 FARA NOVARESE	3	2	13	15	13	16	14	9	10
3068 GALLIATE	3	2	13	22	0	16	14	9	10
3069 GARBAGNA NOVARESE	3	2	13	22	0	16	14	9	10
3077 GRANOZZO CON MONTICELLO	3	2	13	22	0	16	14	9	10
3083 LANDIONA	3	2	13	15	13	16	14	9	10
3090 MANDELLO VITTA	3	2	13	22	0	16	14	9	10
3091 MARANO TICINO	3	2	13	23	14	21	14	9	10
3097 MEZZOMERICO	3	2	13	23	14	21	14	9	10
3100 MOMO	3	2	13	23	14	21	14	9	10
3104 NIBBIOLA	3	2	13	22	0	16	14	9	10
3106 NOVARA	3	2	13	22	0	16	14	9	10
3108 OLEGGIO	3	2	13	23	14	21	14	9	10
3129 RECETTO	3	2	13	22	0	16	14	9	10
3131 ROMENTINO	3	2	13	22	0	16	14	9	10
3134 SAN NAZZARO SESIA	3	2	13	22	0	16	14	9	10
3135 SAN PIETRO MOSEZZO	3	2	13	22	0	16	14	9	10
3138 SILLAVENGO	3	2	13	15	13	16	14	9	10
3141 SOZZAGO	3	2	13	22	0	16	14	9	10
3144 TERDOBBIATE	3	2	13	22	0	16	14	9	10
3146 TORNACO	3	2	13	22	0	16	14	9	10
3149 TRECATE	3	2	13	22	0	16	14	9	10
3153 VAPRIO D' AGOGNA	3	2	13	18	14	21	14	9	10
3158 VESPOLATE	3	2	13	22	0	16	14	9	10
3159 VICOLUNGO	3	2	13	22	0	16	14	9	10
3164 VINZAGLIO	3	2	11	17	0	16	14	9	10

10 Bacino provinciale per l'impiego di DOMODOSSOLA-VERBANIA-OMEGNA

3003 ANTRONA SCHIERANCO	93	1	14	21	0	17	15	10	11
3004 ANZOLA D' OSSOLA	93	1	14	24	15	17	15	10	11
3005 ARIZZANO	93	1	14	26	0	18	16	10	11
3007 AROLA	93	1	14	18	16	19	16	10	11
3009 AURANO	93	1	14	26	0	18	16	10	11

3010 BACENO	93	1	14	20	0	17	15	10	11
3011 BANNIO ANZINO	93	1	14	21	0	17	15	10	11
3013 BAVENO	93	1	14	26	15	18	16	10	11
3014 BEE	93	1	14	26	0	18	16	10	11
3015 BELGIRATE	93	1	14	26	0	18	16	10	11
3017 BEURA CARDEZZA	93	1	14	21	0	17	15	10	11
3020 BOGNANCO	93	1	14	21	0	17	15	10	11
3028 BROVELLO CARPUGNINO	93	1	14	26	15	18	16	10	11
3029 CALASCA CASTIGLIONE	93	1	14	21	0	17	15	10	11
3031 CAMBIASCA	93	1	14	26	0	18	16	10	11
3033 CANNERO RIVIERA	93	1	14	19	0	18	16	10	11
3034 CANNOBIO	93	1	14	19	0	18	16	10	11
3035 CAPREZZO	93	1	14	26	0	18	16	10	11
3038 CASALE CORTE CERRO	93	1	14	24	15	19	16	10	11
3046 CAVAGLIO SPOCCIA	93	1	14	19	0	18	16	10	11
3048 CEPP0 MORELLI	93	1	14	21	0	17	15	10	11
3050 CESARA	93	1	14	24	15	19	16	10	11
3053 COSSOGNO	93	1	14	26	0	18	16	10	11
3054 CRAVEGGIA	93	1	14	25	0	17	15	10	11
3056 CREVOLADOSSOLA	93	1	14	21	0	17	15	10	11
3057 CRODO	93	1	14	20	0	17	15	10	11
3059 CURSOLO ORASSO	93	1	14	19	0	18	16	10	11
3061 DOMODOSSOLA	93	1	14	21	0	17	15	10	11
3063 DRUOGNO	93	1	14	25	0	17	15	10	11
3064 FALMENTA	93	1	14	19	0	18	16	10	11
3067 FORMAZZA	93	1	14	20	0	17	15	10	11
3072 GERMAGNO	93	1	14	24	15	19	16	10	11
3074 GHIFFA	93	1	14	26	0	18	16	10	11
3075 GIGNESE	93	1	14	26	15	18	16	10	11
3078 GRAVELLONA TOCE	93	1	14	24	15	19	16	10	11
3080 GURRO	93	1	14	19	0	18	16	10	11
3081 INTRAGNA	93	1	14	26	0	18	16	10	11
3085 LOREGLIA	93	1	14	24	15	19	16	10	11
3086 MACUGNAGA	93	1	14	21	0	17	15	10	11
3087 MADONNA DEL SASSO	93	1	14	18	16	19	16	10	11
3089 MALESCO	93	1	14	25	0	17	15	10	11
3092 MASERA	93	1	14	21	0	17	15	10	11
3094 MASSIOLA	93	1	14	24	15	19	16	10	11
3096 MERGOZZO	93	1	14	24	15	17	15	10	11
3099 MIAZZINA	93	1	14	26	0	18	16	10	11
3101 MONTECRETESE	93	1	14	21	0	17	15	10	11
3102 MONTESCHENO	93	1	14	21	0	17	15	10	11
3105 NONIO	93	1	14	24	15	19	16	10	11
3107 OGGEBBIO	93	1	14	26	0	18	16	10	11
3110 OMEGNA	93	1	14	24	15	19	16	10	11
3111 ORNAVASSO	93	1	14	24	15	17	15	10	11
3113 PALLANZENO	93	1	14	21	0	17	15	10	11
3117 PIEDIMULERA	93	1	14	21	0	17	15	10	11
3118 PIEVE VERGONTE	93	1	14	21	0	17	15	10	11
3123 PREMENO	93	1	14	26	0	18	16	10	11
3124 PREMIA	93	1	14	20	0	17	15	10	11
3125 PREMOSELLO CHIOVENDA	93	1	14	21	0	17	15	10	11
3126 QUARNA SOPRA	93	1	14	24	15	19	16	10	11
3127 QUARNA SOTTO	93	1	14	24	15	19	16	10	11
3128 RE	93	1	14	25	0	17	15	10	11
3132 SAN BERNARDINO VERBANO	93	1	14	26	0	18	16	10	11
3136 SANTA MARIA MAGGIORE	93	1	14	25	0	17	15	10	11
3137 SEPPIANA	93	1	14	21	0	17	15	10	11
3142 STRESA	93	1	14	26	15	18	16	10	11
3145 TOCENO	93	1	14	25	0	17	15	10	11
3147 TRAREGO VIGGIONA	93	1	14	19	0	18	16	10	11
3148 TRASQUERA	93	1	14	21	0	17	15	10	11
3150 TRONTANO	93	1	14	21	0	17	15	10	11
3151 VALSTRONA	93	1	14	24	15	19	16	10	11
3152 VANZONE CON SAN CARLO	93	1	14	21	0	17	15	10	11

3155 VARZO	93	1	14	21	0	17	15	10	11
3156 VERBANIA	93	1	14	26	0	18	16	10	11
3160 VIGANELLA	93	1	14	21	0	17	15	10	11
3161 VIGNONE	93	1	14	26	0	18	16	10	11
3162 VILLADOSSOLA	93	1	14	21	0	17	15	10	11
3163 VILLETTE	93	1	14	25	0	17	15	10	11
3165 VOGOGNA	93	1	14	21	0	17	15	10	11

11 Bacino provinciale per l'impiego di BORGOMANERO-ARONA

3001 AGRATE CONTURBIA	3	2	13	18	17	22	17	11	12
3002 AMENO	3	2	14	18	16	22	17	11	12
3006 ARMENO	3	1	14	24	16	22	17	11	12
3008 ARONA	3	2	13	18	0	20	17	11	12
3019 BOCA	3	2	13	18	0	22	17	11	12
3021 BOGOGNO	3	2	13	18	0	22	17	11	12
3022 BOLZANO NOVARESE	3	2	13	18	0	22	17	11	12
3024 BORGOMANERO	3	2	13	18	0	22	17	11	12
3025 BORGO TICINO	3	2	13	23	17	20	17	11	12
3026 BRIGA NOVARESE	3	2	13	18	0	22	17	11	12
3043 CASTELLETTO SOPRA TICINO	3	2	13	23	17	20	17	11	12
3044 CAVAGLIETTO	3	2	13	18	0	22	17	11	12
3045 CAVAGLIO D' AGOGNA	3	2	13	18	0	22	17	11	12
3047 CAVALLIRIO	3	2	13	15	9	22	17	11	12
3051 COLAZZA	3	2	14	18	0	20	17	11	12
3052 COMIGNAGO	3	2	13	18	0	20	17	11	12
3055 CRESSA	3	2	13	18	0	22	17	11	12
3058 CUREGGIO	3	2	13	18	0	22	17	11	12
3060 DIVIGNANO	3	2	13	23	17	20	17	11	12
3062 DORMELLETO	3	2	13	18	0	20	17	11	12
3066 FONTANETO D' AGOGNA	3	2	13	18	0	22	17	11	12
3070 GARGALLO	3	2	13	18	0	22	17	11	12
3071 GATTICO	3	2	13	18	0	22	17	11	12
3073 GHEMME	3	2	11	15	9	22	17	11	12
3076 GOZZANO	3	2	13	18	0	22	17	11	12
3079 GRIGNASCO	3	2	11	12	9	22	17	11	12
3082 INVORIO	3	2	13	18	0	22	17	11	12
3084 LESA	3	2	14	18	0	20	17	11	12
3088 MAGGIORA	3	2	13	18	0	22	17	11	12
3093 MASSINO VISCONTI	3	2	14	18	0	20	17	11	12
3095 MEINA	3	2	14	18	0	20	17	11	12
3098 MIASINO	3	2	14	24	16	22	17	11	12
3103 NEBBIUNO	3	2	14	18	0	20	17	11	12
3109 OLEGGIO CASTELLO	3	2	13	18	0	20	17	11	12
3112 ORTA SAN GIULIO	3	2	14	24	16	22	17	11	12
3114 PARUZZARO	3	2	13	18	0	20	17	11	12
3115 PELLA	3	2	14	18	16	22	17	11	12
3116 PETTENASCO	3	2	14	24	16	22	17	11	12
3119 PISANO	3	2	14	18	0	20	17	11	12
3120 POGNO	3	2	13	18	16	22	17	11	12
3121 POMBIA	3	2	13	23	17	20	17	11	12
3122 PRATO SESIA	3	2	11	15	9	22	17	11	12
3130 ROMAGNANO SESIA	3	2	11	15	9	22	17	11	12
3133 SAN MAURIZIO D' OPAGLIO	3	2	14	18	16	22	17	11	12
3139 SIZZANO	3	2	11	15	9	22	17	11	12
3140 SORISO	3	2	13	18	0	22	17	11	12
3143 SUNO	3	2	13	18	0	22	17	11	12
3154 VARALLO POMBIA	3	2	13	23	17	20	17	11	12
3157 VERUNO	3	2	13	18	0	22	17	11	12

12 Bacino provinciale per l'impiego di VERCELLI-SANTHIA'- GATTINARA-BORGOSIESA

2002 ALAGNA VALSESIA	2	3	11	16	15	24	19	12	14
2003 ALBANO VERCELLESE	2	5	11	17	13	23	18	12	13
2004 ALICE CASTELLO	2	5	11	14	10	29	18	12	13
2006 ARBORIO	2	5	11	15	13	25	18	12	13

2007 ASIGLIANO VERCELLESE	2	5	11	17	0	23	18	12	13
2008 BALMUCCIA	2	3	11	16	15	24	19	12	14
2009 BALOCCO	2	5	11	14	13	29	18	12	13
2011 BIANZE'	2	5	11	14	10	29	18	12	13
2014 BOCCIOLETO	2	3	11	16	15	24	19	12	14
2015 BORGO D' ALE	2	5	11	14	10	29	18	12	13
2016 BORGOSIESA	2	3	11	12	9	24	19	12	14
2017 BORGO VERCELLI	2	5	11	17	0	23	18	12	13
2019 BREIA	2	3	11	12	9	24	19	12	14
2021 BURONZO	2	5	11	13	7	29	18	12	13
2025 CAMPERTOGNO	2	3	11	16	15	24	19	12	14
2029 CARCOFORO	2	3	11	16	15	24	19	12	14
2030 CARESANA	2	5	11	17	0	23	18	12	13
2031 CARESANABLOT	2	5	11	17	0	23	18	12	13
2032 CARISIO	2	5	11	14	10	29	18	12	13
2033 CASANOVA ELVO	2	5	11	17	0	23	18	12	13
2035 SAN GIACOMO VERCELLESE	2	5	11	15	13	25	18	12	13
2038 CELLIO	2	3	11	12	9	24	19	12	14
2041 CERVATTO	2	3	11	16	15	24	19	12	14
2042 CIGLIANO	2	5	11	14	10	29	18	12	13
2043 CIVIASCO	2	3	11	16	15	24	19	12	14
2045 COLLOBIANO	2	5	11	17	0	23	18	12	13
2047 COSTANZANA	2	5	11	17	0	23	18	12	13
2048 CRAVAGLIANA	2	3	11	16	15	24	19	12	14
2049 CRESCENTINO	2	5	7	14	0	29	18	12	13
2052 CROVA	2	5	11	14	10	29	18	12	13
2054 DESANA	2	5	11	17	0	23	18	12	13
2057 FOBELLO	2	3	11	16	15	24	19	12	14
2058 FONTANETTO PO	2	5	7	14	0	23	18	12	13
2059 FORMIGLIANA	2	5	11	14	10	23	18	12	13
2061 GATTINARA	2	3	11	15	9	25	18	12	14
2062 GHISLARENCO	2	5	11	15	13	25	18	12	13
2065 GREGGIO	2	5	11	15	13	23	18	12	13
2066 GUARDABOSONE	2	3	11	12	8	24	19	12	14
2067 LAMPORO	2	5	7	14	0	29	18	12	13
2068 LENTA	2	5	11	15	9	25	18	12	13
2070 LIGNANA	2	5	11	17	0	23	18	12	13
2071 LIVORNO FERRARIS	2	5	11	14	10	29	18	12	13
2072 LOZZOLO	2	3	11	15	9	25	18	12	14
2078 MOLLIA	2	3	11	16	15	24	19	12	14
2079 MONCRIVELLO	2	5	11	14	10	29	18	12	13
2082 MOTTA DE' CONTI	2	5	11	45	23	23	18	12	13
2088 OLCENENGO	2	5	11	17	0	23	18	12	13
2089 OLDENICO	2	5	11	17	0	23	18	12	13
2090 PALAZZOLO VERCELLESE	2	5	21	17	0	23	18	12	13
2091 PERTENGO	2	5	11	17	0	23	18	12	13
2093 PEZZANA	2	5	11	17	0	23	18	12	13
2096 PILA	2	3	11	16	15	24	19	12	14
2097 PIODE	2	3	11	16	15	24	19	12	14
2102 POSTUA	2	3	11	12	8	24	19	12	14
2104 PRAROLO	2	5	11	17	0	23	18	12	13
2107 QUARONA	2	3	11	12	9	24	19	12	14
2108 QUINTO VERCELLESE	2	5	11	17	0	23	18	12	13
2110 RASSA	2	3	11	16	15	24	19	12	14
2111 RIMA SAN GIUSEPPE	2	3	11	16	15	24	19	12	14
2112 RIMASCO	2	3	11	16	15	24	19	12	14
2113 RIMELLA	2	3	11	16	15	24	19	12	14
2114 RIVA VALDOBBIÀ	2	3	11	16	15	24	19	12	14
2115 RIVE	2	5	11	17	0	23	18	12	13
2116 ROASIO	2	5	12	15	9	25	18	12	14
2118 RONSECCO	2	5	11	17	0	23	18	12	13
2121 ROSSA	2	3	11	16	15	24	19	12	14
2122 ROVAENDA	2	5	11	15	9	25	18	12	13
2123 SABBIA	2	3	11	16	15	24	19	12	14
2126 SALASCO	2	5	11	17	10	29	18	12	13

2127 SALI VERCELLESE	2	5	11	17	0	23	18	12	13
2128 SALUGGIA	2	5	7	14	0	29	18	12	13
2131 SAN GERMANO VERCELLESE	2	5	11	14	10	29	18	12	13
2133 SANTHIA'	2	5	11	14	10	29	18	12	13
2134 SCOPA	2	3	11	16	15	24	19	12	14
2135 SCOPELLO	2	3	11	16	15	24	19	12	14
2137 SERRAVALLE SESIA	2	3	11	12	9	24	19	12	14
2142 STROPPIANA	2	5	11	17	0	23	18	12	13
2147 TRICERRO	2	5	11	17	0	23	18	12	13
2148 TRINO	2	5	21	17	0	23	18	12	13
2150 TRONZANO VERCELLESE	2	5	11	14	10	29	18	12	13
2152 VALDUGGIA	2	3	11	12	9	24	19	12	14
2156 VARALLO	2	3	11	16	15	24	19	12	14
2158 VERCELLI	2	5	11	17	0	23	18	12	13
2163 VILLARBOIT	2	5	11	17	13	23	18	12	13
2164 VILLATA	2	5	11	17	0	23	18	12	13
2166 VOCCA	2	3	11	16	15	24	19	12	14

13 Bacino provinciale per l'impiego di **BIELLA-COSSATO-TRIVERO**

2001 AILOCHE	92	4	11	12	8	26	20	13	15
2005 ANDORNO MICCA	92	4	12	11	11	28	21	13	15
2010 BENNA	92	4	12	11	6	28	21	13	15
2012 BIELLA	92	4	12	11	6	28	21	13	15
2013 BIOGLIO	92	4	12	13	7	26	20	13	15
2018 BORRIANA	92	4	12	11	6	28	21	13	15
2020 BRUSNENGO	92	4	12	13	7	26	20	13	15
2022 CALLABIANA	92	4	12	13	7	26	20	13	15
2023 CAMANDONA	92	4	12	13	7	26	20	13	15
2024 CAMBURZANO	92	4	12	11	6	28	21	13	15
2026 CAMPIGLIA CERVO	92	4	12	11	11	28	21	13	15
2027 CANDELO	92	4	12	11	6	28	21	13	15
2028 CAPRILE	92	4	11	13	8	26	20	13	15
2034 CASAPINTA	92	4	12	13	7	26	20	13	15
2036 CASTELLETTO CERVO	92	4	12	13	7	26	20	13	15
2037 CAVAGLIA'	92	4	12	14	10	28	21	13	15
2039 CERRETO CASTELLO	92	4	12	13	7	26	20	13	15
2040 CERRIONE	92	4	12	11	6	28	21	13	15
2044 COGGIOLA	92	4	11	13	12	26	20	13	15
2046 COSSATO	92	4	12	13	7	26	20	13	15
2050 CREVACUORE	92	4	11	12	8	26	20	13	15
2051 CROSA	92	4	12	13	7	26	20	13	15
2053 CURINO	92	4	12	13	7	26	20	13	15
2055 DONATO	92	4	12	11	6	28	21	13	15
2056 DORZANO	92	4	12	14	10	28	21	13	15
2060 GAGLIANICO	92	4	12	11	6	28	21	13	15
2063 GIFFLENGA	92	4	11	13	7	26	20	13	15
2064 GRAGLIA	92	4	12	11	6	28	21	13	15
2069 LESSONA	92	4	12	13	7	26	20	13	15
2073 MAGNANO	92	4	12	11	6	28	21	13	15
2074 MASSAZZA	92	4	12	11	6	28	21	13	15
2075 MASSERANO	92	4	12	13	7	26	20	13	15
2076 MEZZANA MORTIGLIENGO	92	4	12	13	7	26	20	13	15
2077 MIAGLIANO	92	4	12	11	11	28	21	13	15
2080 MONGRANDO	92	4	12	11	6	28	21	13	15
2081 MOSSO SANTA MARIA	92	4	12	13	7	26	20	13	15
2083 MOTTALCIATA	92	4	12	13	7	26	20	13	15
2084 MUZZANO	92	4	12	11	6	28	21	13	15
2085 NETRO	92	4	12	11	6	28	21	13	15
2086 OCCHIEPPO INFERIORE	92	4	12	11	6	28	21	13	15
2087 OCCHIEPPO SUPERIORE	92	4	12	11	6	28	21	13	15
2092 PETTINENGO	92	4	12	11	6	28	21	13	15
2094 PIATTO	92	4	12	13	7	26	20	13	15
2095 PIEDICAVALLO	92	4	12	11	11	28	21	13	15
2098 PISTOLESA	92	4	12	13	7	26	20	13	15
2099 POLLONE	92	4	12	11	6	28	21	13	15

2100 PONDERANO	92	4	12	11	6	28	21	13	15
2101 PORTULA	92	4	11	13	12	26	20	13	15
2103 PRALUNGO	92	4	12	11	11	28	21	13	15
2105 PRAY	92	4	11	13	8	26	20	13	15
2106 QUAREGNA	92	4	12	13	7	26	20	13	15
2109 QUITTENGO	92	4	12	11	11	28	21	13	15
2117 RONCO BIELLESE	92	4	12	11	6	28	21	13	15
2119 ROPPOLO	92	4	12	14	10	28	21	13	15
2120 ROSAZZA	92	4	12	11	11	28	21	13	15
2124 SAGLIANO MICCA	92	4	12	11	11	28	21	13	15
2125 SALA BIELLESE	92	4	12	11	6	28	21	13	15
2129 SALUSSOLA	92	4	12	11	6	28	21	13	15
2130 SANDIGLIANO	92	4	12	11	6	28	21	13	15
2132 SAN PAOLO CERVO	92	4	12	11	11	28	21	13	15
2136 SELVE MARCONE	92	4	12	11	6	28	21	13	15
2138 SOPRANA	92	4	12	13	12	26	20	13	15
2139 SORDEVOLO	92	4	12	11	6	28	21	13	15
2140 SOSTEGNO	92	4	11	12	8	26	20	13	15
2141 STRONA	92	4	12	13	7	26	20	13	15
2143 TAVIGLIANO	92	4	12	11	11	28	21	13	15
2144 TERNENGO	92	4	12	11	6	28	21	13	15
2145 TOLLEGNO	92	4	12	11	11	28	21	13	15
2146 TORRAZZO	92	4	12	11	6	28	21	13	15
2149 TRIVERO	92	4	12	13	12	26	20	13	15
2151 VALDENGO	92	4	12	13	7	26	20	13	15
2153 VALLANZENGO	92	4	12	13	7	26	20	13	15
2154 VALLE MOSSO	92	4	12	13	7	26	20	13	15
2155 VALLE SAN NICOLAO	92	4	12	13	7	26	20	13	15
2157 VEGLIO	92	4	12	13	7	26	20	13	15
2159 VERRONE	92	4	12	11	6	28	21	13	15
2160 VIGLIANO BIELLESE	92	4	12	11	6	26	20	13	15
2161 VILLA DEL BOSCO	92	5	12	15	9	26	20	13	15
2162 VILLANOVA BIELLESE	92	4	12	11	6	28	21	13	15
2165 VIVERONE	92	4	12	14	10	28	21	13	15
2167 ZIMONE	92	4	12	11	6	28	21	13	15
2168 ZUBIENA	92	4	12	11	6	28	21	13	15
2169 ZUMAGLIA	92	4	12	11	6	28	21	13	15

**14 Bacino provinciale per l'impiego di ALESSANDRIA-
CASALE M. TO- VALENZA**

6003 ALESSANDRIA	6	12	20	44	0	30	22	14	16
6004 ALFIANO NATTA	6	11	21	40	0	31	23	14	17
6007 ALTAVILLA MONFERRATO	6	11	21	45	23	31	23	14	17
6011 BALZOLA	6	11	21	45	23	31	23	14	17
6013 BASSIGNANA	6	12	21	44	25	32	23	14	17
6015 BERGAMASCO	6	12	20	44	0	30	22	14	16
6019 BORGORATTO ALESSANDRINO	6	12	20	44	0	30	22	14	16
6020 BORGO SAN MARTINO	6	11	21	45	23	31	23	14	17
6021 BOSCO MARENGO	6	12	20	48	0	30	22	14	16
6023 BOZZOLE	6	11	21	44	25	31	23	14	17
6026 CAMAGNA	6	11	21	45	23	31	23	14	17
6027 CAMINO	6	11	21	45	0	31	23	14	17
6031 CARENTINO	6	12	20	44	0	30	22	14	16
6037 CASAL CERMELLI	6	12	20	44	0	30	22	14	16
6039 CASALE MONFERRATO	6	11	21	45	23	31	23	14	17
6047 CASTELLAZZO BORMIDA	6	12	20	44	0	30	22	14	16
6050 CASTELLETTO MERLI	6	11	21	45	0	31	23	14	17
6051 CASTELLETTO MONFERRATO	6	12	20	44	0	30	22	14	16
6054 CASTELSPINA	6	12	20	44	0	30	22	14	16
6056 CELLA MONTE	6	11	21	45	23	31	23	14	17
6057 CERSETO	6	11	21	45	23	31	23	14	17
6059 CERRINA	6	11	21	46	24	31	23	14	17
6060 CONIOLO	6	11	21	45	23	31	23	14	17
6061 CONZANO	6	11	21	45	23	31	23	14	17
6064 CUCCARO MONFERRATO	6	12	20	44	23	30	22	14	16

6068 FELIZZANO	6	12	20	44	23	30	22	14	16
6071 FRASCARO	6	12	20	44	0	30	22	14	16
6072 FRASSINELLO MONFERRATO	6	11	21	45	23	31	23	14	17
6073 FRASSINETO PO	6	11	21	45	23	31	23	14	17
6075 FRUGAROLO	6	12	20	44	0	30	22	14	16
6076 FUBINE	6	12	20	44	23	30	22	14	16
6077 GABIANO	6	11	21	46	24	31	23	14	17
6078 GAMALERO	6	12	20	44	0	30	22	14	16
6082 GIAROLE	6	11	21	45	25	31	23	14	17
6089 LU	6	12	20	44	25	30	22	14	16
6091 MASIO	6	12	20	44	23	30	22	14	16
6094 MIRABELLO MONFERRATO	6	11	21	45	25	31	23	14	17
6097 MOMBELLO MONFERRATO	6	11	21	46	24	31	23	14	17
6099 MONCESTINO	6	11	21	46	24	31	23	14	17
6105 MONTECASTELLO	6	12	20	44	0	30	22	14	16
6109 MORANO SUL PO	6	11	21	45	23	31	23	14	17
6113 MURISENGO	6	11	21	46	1	31	23	14	17
6115 OCCIMIANO	6	11	21	45	23	31	23	14	17
6116 ODALENGO GRANDE	6	11	21	46	1	31	23	14	17
6117 ODALENGO PICCOLO	6	11	21	46	24	31	23	14	17
6118 OLIVOLA	6	11	21	45	23	31	23	14	17
6120 OTTIGLIO	6	11	21	45	0	31	23	14	17
6122 OVIGLIO	6	12	20	44	23	30	22	14	16
6123 OZZANO MONFERRATO	6	11	21	45	23	31	23	14	17
6128 PECETTO DI VALENZA	6	12	21	44	25	32	23	14	17
6129 PIETRA MARAZZI	6	12	20	44	0	30	22	14	16
6130 PIOVERA	6	12	20	44	0	30	22	14	16
6131 POMARO MONFERRATO	6	11	21	44	25	31	23	14	17
6133 PONTSTURA	6	11	21	45	23	31	23	14	17
6135 PONZANO MONFERRATO	6	11	21	45	0	31	23	14	17
6140 PREDOSA	6	12	20	49	0	30	22	14	16
6141 QUARGNENTO	6	12	20	44	0	30	22	14	16
6142 QUATTORDIO	6	12	20	44	23	30	22	14	16
6145 RIVARONE	6	12	20	44	25	30	22	14	16
6149 ROSIGNANO MONFERRATO	6	11	21	45	23	31	23	14	17
6150 SALA MONFERRATO	6	11	21	45	23	31	23	14	17
6153 SAN GIORGIO MONFERRATO	6	11	21	45	23	31	23	14	17
6154 SAN SALVATORE MONFERRATO	6	12	21	44	25	32	23	14	17
6159 SERRALUNGA DI CREA	6	11	21	45	23	31	23	14	17
6161 SEZZADIO	6	12	20	44	0	30	22	14	16
6163 SOLERO	6	12	20	44	0	30	22	14	16
6164 SOLONGHELLO	6	11	21	45	24	31	23	14	17
6171 TERRUGGIA	6	11	21	45	23	31	23	14	17
6173 TICINETO	6	11	21	45	23	31	23	14	17
6175 TREVILLE	6	11	21	45	23	31	23	14	17
6177 VALENZA	6	12	21	44	25	32	23	14	17
6178 VALMACCA	6	11	21	45	23	31	23	14	17
6179 VIGNALE MONFERRATO	6	11	21	45	23	31	23	14	17
6182 VILLADEATI	6	11	21	46	24	31	23	14	17
6184 VILLAMIROGLIO	6	11	21	46	24	31	23	14	17
6185 VILLANOVA MONFERRATO	6	11	21	45	23	31	23	14	17

15 Bacino provinciale per l'impiego di TORTONA-NOVI LIGURE-ACQUI TERME-OVADA

6001 ACQUI TERME	6	13	22	43	0	36	26	15	19
6002 ALBERA LIGURE	6	12	22	48	0	34	25	15	18
6005 ALICE BEL COLLE	6	13	22	43	0	36	26	15	19
6006 ALLUVIONI CAMBIO'	6	12	20	50	0	33	24	15	18
6008 ALZANO SCRIVIA	6	12	20	50	0	33	24	15	18
6009 ARQUATA SCRIVIA	6	12	22	48	0	34	25	15	18
6010 AVOLASCA	6	12	20	50	0	33	24	15	18
6012 BASALUZZO	6	12	22	48	0	34	25	15	18
6014 BELFORTE MONFERRATO	6	13	22	49	0	35	26	15	19
6016 BERZANO DI TORTONA	6	12	20	50	0	33	24	15	18
6017 BISTAGNO	6	13	22	43	0	36	26	15	19

6018 BORGHETTO DI BORBERA	6	12	22	48	0	34	25	15	18
6022 BOSIO	6	12	22	47	0	34	25	15	18
6024 BRIGNANO FRASCATA	6	12	20	50	0	33	24	15	18
6025 CABELLA LIGURE	6	12	22	48	0	34	25	15	18
6028 CANTALUPO LIGURE	6	12	22	48	0	34	25	15	18
6029 CAPRIATA D' ORBA	6	12	22	48	0	34	25	15	18
6030 CARBONARA SCRIVIA	6	12	20	50	0	33	24	15	18
6032 CAREZZANO	6	12	20	50	0	33	24	15	18
6033 CARPENETO	6	13	22	49	0	35	26	15	19
6034 CARREGA LIGURE	6	12	22	48	0	34	25	15	18
6035 CARROSIO	6	12	22	47	0	34	25	15	18
6036 CARTOSIO	6	13	22	43	0	36	26	15	19
6038 CASALEGGIO BOIRO	6	13	22	49	0	35	26	15	19
6040 CASALNOCETO	6	12	20	50	0	33	24	15	18
6041 CASASCO	6	12	20	50	0	33	24	15	18
6042 CASSANO SPINOLA	6	12	22	48	0	34	25	15	18
6043 CASSINE	6	13	22	43	0	36	26	15	19
6044 CASSINELLE	6	13	22	49	0	35	26	15	19
6045 CASTELLANIA	6	12	20	50	0	33	24	15	18
6046 CASTELLAR GUIDOBONO	6	12	20	50	0	33	24	15	18
6048 CASTELLETTO D' ERRO	6	13	22	43	0	36	26	15	19
6049 CASTELLETTO D' ORBA	6	13	22	49	0	35	26	15	19
6052 CASTELNUOVO BORMIDA	6	13	22	43	0	36	26	15	19
6053 CASTELNUOVO SCRIVIA	6	12	20	50	0	33	24	15	18
6055 CAVATORE	6	13	22	43	0	36	26	15	19
6058 CERRETO GRUE	6	12	20	50	0	33	24	15	18
6062 COSTA VESCOVATO	6	12	20	50	0	33	24	15	18
6063 CREMOLINO	6	13	22	49	0	35	26	15	19
6065 DENICE	6	13	22	43	0	36	26	15	19
6066 DERNICE	6	12	20	50	0	33	24	15	18
6067 FABBRICA CURONE	6	12	20	50	0	33	24	15	18
6069 FRACONALTO	6	12	22	47	0	34	25	15	18
6070 FRANCAVILLA BISIO	6	12	22	48	0	34	25	15	18
6074 FRESONARA	6	12	22	48	0	34	25	15	18
6079 GARBAGNA	6	12	20	50	0	33	24	15	18
6080 GAVAZZANA	6	12	22	48	0	34	25	15	18
6081 GAVI	6	12	22	47	0	34	25	15	18
6083 GREMIASCO	6	12	20	50	0	33	24	15	18
6084 GROGNARDO	6	13	22	43	0	36	26	15	19
6085 GRONDONA	6	12	22	48	0	34	25	15	18
6086 GUAZZORA	6	12	20	50	0	33	24	15	18
6087 ISOLA SANT' ANTONIO	6	12	20	50	0	33	24	15	18
6088 LERMA	6	13	22	49	0	35	26	15	19
6090 MALVICINO	6	13	22	43	0	36	26	15	19
6092 MELAZZO	6	13	22	43	0	36	26	15	19
6093 MERANA	6	13	22	43	0	36	26	15	19
6095 MOLARE	6	13	22	49	0	35	26	15	19
6096 MOLINO DEI TORTI	6	12	20	50	0	33	24	15	18
6098 MOMPIERONE	6	12	20	50	0	33	24	15	18
6100 MONGIARDINO LIGURE	6	12	22	48	0	34	25	15	18
6101 MONLEALE	6	12	20	50	0	33	24	15	18
6102 MONTACUTO	6	12	20	50	0	33	24	15	18
6103 MONTALDEO	6	13	22	49	0	35	26	15	19
6104 MONTALDO BORMIDA	6	13	22	49	0	35	26	15	19
6106 MONTECHIARO D' ACQUI	6	13	22	43	0	36	26	15	19
6107 MONTEGIOCO	6	12	20	50	0	33	24	15	18
6108 MONTEMARZINO	6	12	20	50	0	33	24	15	18
6110 MORBELLO	6	13	22	49	0	36	26	15	19
6111 MORNESE	6	13	22	49	0	35	26	15	19
6112 MORSASCO	6	13	22	43	0	36	26	15	19
6114 NOVI LIGURE	6	12	22	48	0	34	25	15	18
6119 ORSARA BORMIDA	6	13	22	43	0	36	26	15	19
6121 OVADA	6	13	22	49	0	35	26	15	19
6124 PADERNA	6	12	20	50	0	33	24	15	18
6125 PARETO	6	13	22	43	0	36	26	15	19

6126 PARODI LIGURE	6	12	22	47	0	34	25	15	18
6127 PASTURANA	6	12	22	48	0	34	25	15	18
6132 PONTECURONE	6	12	20	50	0	33	24	15	18
6134 PONTI	6	13	22	43	0	36	26	15	19
6136 PONZONE	6	13	22	43	0	36	26	15	19
6137 POZZOL GROPPA	6	12	20	50	0	33	24	15	18
6138 POZZOLO FORMIGARO	6	12	22	48	0	34	25	15	18
6139 PRASCO	6	13	22	43	0	36	26	15	19
6143 RICALDONE	6	13	22	43	0	36	26	15	19
6144 RIVALTA BORMIDA	6	13	22	43	0	36	26	15	19
6146 ROCCAFORTE LIGURE	6	12	22	48	0	34	25	15	18
6147 ROCCA GRIMALDA	6	13	22	49	0	35	26	15	19
6148 ROCCHETTA LIGURE	6	12	22	48	0	34	25	15	18
6151 SALE	6	12	20	50	0	33	24	15	18
6152 SAN CRISTOFORO	6	12	22	47	0	34	25	15	18
6155 SAN SEBASTIANO CURONE	6	12	20	50	0	33	24	15	18
6156 SANT' AGATA FOSSILI	6	12	20	50	0	33	24	15	18
6157 SARDIGLIANO	6	12	22	48	0	34	25	15	18
6158 SAREZZANO	6	12	20	50	0	33	24	15	18
6160 SERRAVALLE SCRIVIA	6	12	22	48	0	34	25	15	18
6162 SILVANO D' ORBA	6	13	22	49	0	35	26	15	19
6165 SPIGNO MONFERRATO	6	13	22	43	0	36	26	15	19
6166 SPINETO SCRIVIA	6	12	20	50	0	33	24	15	18
6167 STAZZANO	6	12	22	48	0	34	25	15	18
6168 STREVI	6	13	22	43	0	36	26	15	19
6169 TAGLIOLO MONFERRATO	6	13	22	49	0	35	26	15	19
6170 TASSAROLO	6	12	22	48	0	34	25	15	18
6172 TERZO	6	13	22	43	0	36	26	15	19
6174 TORTONA	6	12	20	50	0	33	24	15	18
6176 TRISOBBIO	6	13	22	49	0	35	26	15	19
6180 VIGNOLE BORBERA	6	12	22	48	0	34	25	15	18
6181 VIGUZZOLO	6	12	20	50	0	33	24	15	18
6183 VILLALVERNIA	6	12	20	48	0	33	24	15	18
6186 VILLAROMAGNANO	6	12	20	50	0	33	24	15	18
6187 VISONE	6	13	22	43	0	36	26	15	19
6188 VOLPEDO	6	12	20	50	0	33	24	15	18
6189 VOLPEGLINO	6	12	20	50	0	33	24	15	18
6190 VOLTAGGIO	6	12	22	47	0	34	25	15	18

16 Bacino provinciale per l'impiego di ASTI-VILLANOVA D'ASTI-NIZZA M.TO-CANELLI

5001 AGLIANO	5	15	19	42	0	39	28	16	20
5002 ALBUGNANO	5	14	8	4	1	50	27	16	20
5003 ANTIGNANO	5	14	19	40	0	37	27	16	20
5004 ARAMENGO	5	14	19	46	1	37	27	16	20
5005 ASTI	5	14	19	40	0	37	27	16	20
5006 AZZANO D' ASTI	5	14	19	40	0	37	27	16	20
5007 BALDICHIERI D' ASTI	5	14	19	40	0	37	27	16	20
5008 BELVEGLIO	5	15	19	42	23	39	28	16	20
5009 BERZANO DI SAN PIETRO	5	14	8	4	1	50	27	16	20
5010 BRUNO	5	15	19	42	0	39	28	16	20
5011 BUBBIO	5	15	19	32	0	38	28	16	20
5012 BUTTIGLIERA D' ASTI	5	14	8	4	1	50	27	16	20
5013 CALAMANDRANA	5	15	19	41	22	38	28	16	20
5014 CALLIANO	5	14	19	40	0	37	27	16	20
5015 CALOSSO	5	15	19	41	0	37	27	16	20
5016 CAMERANO CASASCO	5	14	19	40	0	37	27	16	20
5017 CANELLI	5	15	19	41	22	38	28	16	20
5018 CANTARANA	5	14	19	40	0	37	27	16	20
5019 CAPRIGLIO	5	14	19	4	1	50	27	16	20
5020 CASORZO	5	14	19	45	0	37	27	16	20
5021 CASSINASCO	5	15	19	41	22	38	28	16	20
5022 CASTAGNOLE DELLE LANZE	5	15	19	27	0	37	27	16	20
5023 CASTAGNOLE MONFERRATO	5	14	19	40	0	37	27	16	20
5024 CASTEL BOGLIONE	5	15	19	42	0	39	28	16	20

5025 CASTELL' ALFERO	5	14	19	40	0	37	27	16	20
5026 CASTELLERO	5	14	19	40	0	37	27	16	20
5027 CASTELLETTO MOLINA	5	15	19	42	0	39	28	16	20
5028 CASTELLO DI ANNONE	5	14	19	40	23	37	27	16	20
5029 CASTELNUOVO BELBO	5	15	19	42	0	39	28	16	20
5030 CASTELNUOVO CALCEA	5	15	19	42	0	39	28	16	20
5031 CASTELNUOVO DON BOSCO	5	14	8	4	1	50	27	16	20
5032 CASTEL ROCCHERO	5	15	19	42	0	39	28	16	20
5033 CELLARENGO	5	14	19	4	0	50	27	16	20
5034 CELLE ENOMONDO	5	14	19	40	0	37	27	16	20
5035 CERRETO D' ASTI	5	14	8	46	1	37	27	16	20
5036 CERRO TANARO	5	14	19	40	23	37	27	16	20
5037 CESSOLE	5	15	19	32	0	38	28	16	20
5038 CHIUSANO D' ASTI	5	14	19	40	0	37	27	16	20
5039 CINAGLIO	5	14	19	40	0	37	27	16	20
5040 CISTERNA D' ASTI	5	14	19	40	0	37	27	16	20
5041 COAZZOLO	5	15	19	27	0	37	27	16	20
5042 COCCONATO	5	14	19	46	1	37	27	16	20
5043 COLCAVAGNO	5	14	19	46	1	37	27	16	20
5044 CORSIONE	5	14	19	40	0	37	27	16	20
5045 CORTANDONE	5	14	19	40	0	37	27	16	20
5046 CORTANZE	5	14	19	40	0	37	27	16	20
5047 CORTAZZONE	5	14	19	40	0	37	27	16	20
5048 CORTIGLIONE	5	15	19	42	0	39	28	16	20
5049 COSSOMBRATO	5	14	19	40	0	37	27	16	20
5050 COSTIGLIOLE D' ASTI	5	15	19	40	0	37	27	16	20
5051 CUNICO	5	14	19	46	1	37	27	16	20
5052 DUSINO SAN MICHELE	5	14	19	4	0	50	27	16	20
5053 FERRERE	5	14	19	40	0	50	27	16	20
5054 FONTANILE	5	15	19	42	0	39	28	16	20
5055 FRINCO	5	14	19	40	0	37	27	16	20
5056 GRANA	5	14	19	40	23	37	27	16	20
5057 GRAZZANO BADOGLIO	5	14	19	45	0	37	27	16	20
5058 INCISA SCAPACCINO	5	15	19	42	0	39	28	16	20
5059 ISOLA D' ASTI	5	14	19	40	0	37	27	16	20
5060 LOAZZOLO	5	15	19	32	22	38	28	16	20
5061 MARANZANA	5	15	22	42	0	39	28	16	20
5062 MARETTO	5	14	19	40	0	37	27	16	20
5063 MOASCA	5	15	19	41	22	38	28	16	20
5064 MOMBALDONE	5	15	22	43	0	38	28	16	20
5065 MOMBARUZZO	5	15	19	42	0	39	28	16	20
5066 MOMBERCELLI	5	15	19	42	23	39	28	16	20
5067 MONALE	5	14	19	40	0	37	27	16	20
5068 MONASTERO BORMIDA	5	15	19	32	0	38	28	16	20
5069 MONCALVO	5	14	21	45	0	37	27	16	20
5070 MONCUCCO TORINESE	5	14	8	4	1	50	27	16	20
5071 MONGARDINO	5	14	19	40	0	37	27	16	20
5072 MONTABONE	5	15	19	43	0	38	28	16	20
5073 MONTAFIA	5	14	19	40	0	37	27	16	20
5074 MONTALDO SCARAMPI	5	15	19	42	0	37	27	16	20
5075 MONTECHIARO D' ASTI	5	14	19	40	0	37	27	16	20
5076 MONTEGROSSO D' ASTI	5	15	19	42	0	37	27	16	20
5077 MONTEMAGNO	5	14	19	40	23	37	27	16	20
5078 MONTIGLIO	5	14	19	46	1	37	27	16	20
5079 MORANSENGO	5	14	19	46	1	37	27	16	20
5080 NIZZA MONFERRATO	5	15	19	42	0	39	28	16	20
5081 OLMO GENTILE	5	15	19	32	0	38	28	16	20
5082 PASSERANO MARMORITO	5	14	8	46	1	37	27	16	20
5083 PENANGO	5	14	19	45	0	37	27	16	20
5084 PIEA	5	14	19	46	0	37	27	16	20
5085 PINO D' ASTI	5	14	8	4	1	50	27	16	20
5086 PIOVA' MASSAIA	5	14	19	46	1	37	27	16	20
5087 PORTACOMARO	5	14	19	40	0	37	27	16	20
5088 QUARANTI	5	15	19	42	0	39	28	16	20
5089 REFRANCORE	5	14	19	40	23	37	27	16	20

5090	REVIGLIASCO D' ASTI	5	14	19	40	0	37	27	16	20
5091	ROATTO	5	14	19	40	0	37	27	16	20
5092	ROBELLA	5	14	19	46	1	37	27	16	20
5093	ROCCA D' ARAZZO	5	14	19	40	0	37	27	16	20
5094	ROCCAVERANO	5	15	19	32	0	38	28	16	20
5095	ROCCHETTA PALAFAEA	5	15	19	41	22	38	28	16	20
5096	ROCCHETTA TANARO	5	14	19	40	23	37	27	16	20
5097	SAN DAMIANO D' ASTI	5	14	19	40	0	37	27	16	20
5098	SAN GIORGIO SCARAMPI	5	15	18	32	0	38	28	16	20
5099	SAN MARTINO ALFIERI	5	14	19	40	0	37	27	16	20
5100	SAN MARZANO OLIVETO	5	15	19	41	22	38	28	16	20
5101	SAN PAOLO SOLBRITO	5	14	19	4	0	50	27	16	20
5102	SCANDELUZZA	5	14	19	46	1	37	27	16	20
5103	SCURZOLENZO	5	14	19	40	0	37	27	16	20
5104	SEROLE	5	15	19	32	18	38	28	16	20
5105	SESSAME	5	15	19	32	0	38	28	16	20
5106	SETTIME	5	14	19	40	0	37	27	16	20
5107	SOGLIO	5	14	19	40	0	37	27	16	20
5108	TIGLIOLE	5	14	19	40	0	37	27	16	20
5109	TONCO	5	14	19	40	0	37	27	16	20
5110	TONENGO	5	14	19	46	1	37	27	16	20
5111	VAGLIO SERRA	5	15	19	42	0	39	28	16	20
5112	VALFENERA	5	14	19	4	0	50	27	16	20
5113	VESIME	5	15	19	32	0	38	28	16	20
5114	VIALE D' ASTI	5	14	19	40	0	37	27	16	20
5115	VIARIGI	5	14	19	44	23	37	27	16	20
5116	VIGLIANO D' ASTI	5	15	19	40	0	37	27	16	20
5117	VILLAFRANCA D' ASTI	5	14	19	40	0	50	27	16	20
5118	VILLANOVA D' ASTI	5	14	19	4	0	50	27	16	20
5119	VILLA SAN SECONDO	5	14	19	40	0	37	27	16	20
5120	VINCHIO	5	15	19	42	0	39	28	16	20

17 Bacino provinciale per l'impiego di CUNEO-BORGIO S. DALMAZZO-DRONERO-MONDOVI'-CEVA

4001	ACCEGLIO	4	19	15	33	0	46	29	17	21
4002	AISONE	4	19	15	33	0	47	29	17	21
4005	ALTO	4	18	16	31	0	49	33	17	24
4006	ARGENTERA	4	19	15	33	0	47	29	17	21
4008	BAGNASCO	4	18	16	31	0	49	33	17	24
4014	BASTIA MONDOVI'	4	18	16	36	0	48	33	17	24
4015	BATTIFOLLO	4	18	16	31	0	49	33	17	24
4016	BEINETTE	4	19	15	33	0	40	29	17	21
4018	BELVEDERE LANGHE	4	18	16	34	0	48	33	17	24
4022	BERNEZZO	4	19	15	33	0	46	29	17	21
4023	BONVICINO	4	18	16	34	0	48	33	17	24
4025	BORGIO SAN DALMAZZO	4	19	15	33	0	47	29	17	21
4028	BOVES	4	19	15	33	0	47	29	17	21
4030	BRIAGLIA	4	18	16	36	0	48	33	17	24
4031	BRIGA ALTA	4	18	16	31	0	49	33	17	24
4034	BUSCA	4	19	15	33	0	46	29	17	21
4035	CAMERANA	4	18	16	32	0	49	33	17	24
4038	CANOSIO	4	19	15	33	0	46	29	17	21
4039	CAPRAUNA	4	18	16	31	0	49	33	17	24
4040	CARAGLIO	4	19	15	33	0	46	29	17	21
4043	CARRU'	4	18	16	30	0	48	33	17	24
4044	CARTIGNANO	4	19	15	33	0	46	29	17	21
4049	CASTELLETTO STURA	4	19	15	33	0	40	29	17	21
4052	CASTELLINO TANARO	4	18	16	31	0	49	33	17	24
4053	CASTELMAGNO	4	19	15	33	0	46	29	17	21
4054	CASTELNUOVO DI CEVA	4	18	16	31	0	49	33	17	24
4060	CELLE DI MACRA	4	19	15	33	0	46	29	17	21
4061	CENTALLO	4	19	15	33	0	40	29	17	21
4064	CERVASCA	4	19	15	33	0	46	29	17	21
4066	CEVA	4	18	16	31	0	49	33	17	24
4068	CHIUSA DI PESIO	4	19	15	33	0	47	29	17	21

4069 CIGLIE'	4	18	16	36	0	48	33	17	24
4071 CLAVESANA	4	18	16	30	0	48	33	17	24
4078 CUNEO	4	19	15	33	0	40	29	17	21
4079 DEMONTE	4	19	15	33	0	47	29	17	21
4081 DOGLIANI	4	18	16	34	0	48	33	17	24
4082 DRONERO	4	19	15	33	0	46	29	17	21
4083 ELVA	4	19	15	33	0	46	29	17	21
4084 ENTRACQUE	4	19	15	33	0	47	29	17	21
4086 FARIGLIANO	4	18	16	34	0	48	33	17	24
4090 FRABOSA SOPRANA	4	18	16	36	0	48	33	17	24
4091 FRABOSA SOTTANA	4	18	16	36	0	48	33	17	24
4093 GAIOLA	4	19	15	33	0	47	29	17	21
4095 GARESSIO	4	18	16	31	0	49	33	17	24
4098 GOTTASECCA	4	18	16	32	0	49	33	17	24
4102 IGLIANO	4	18	16	31	0	49	33	17	24
4107 LEQUIO TANARO	4	18	16	29	0	48	33	17	24
4108 LESEGNO	4	18	16	31	0	49	33	17	24
4110 LIMONE PIEMONTE	4	19	15	33	0	47	29	17	21
4111 LISIO	4	18	16	31	0	49	33	17	24
4112 MACRA	4	19	15	33	0	46	29	17	21
4114 MAGLIANO ALPI	4	18	16	30	0	48	33	17	24
4118 MARGARITA	4	19	15	30	0	40	29	17	21
4119 MARMORA	4	19	15	33	0	46	29	17	21
4120 MARSAGLIA	4	18	16	31	0	49	33	17	24
4123 MOIOLA	4	19	15	33	0	47	29	17	21
4124 MOMBARCARO	4	18	16	31	0	49	33	17	24
4125 MOMBASIGLIO	4	18	16	31	0	49	33	17	24
4126 MONASTERO DI VASCO	4	18	16	36	0	48	33	17	24
4127 MONASTEROLO CASOTTO	4	18	16	36	0	48	33	17	24
4130 MONDOVI'	4	18	16	36	0	48	33	17	24
4131 MONESIGLIO	4	18	16	32	0	49	33	17	24
4134 MONTALDO DI MONDOVI	4	18	16	36	0	48	33	17	24
4136 MONTANERA	4	19	15	30	0	40	29	17	21
4138 MONTEMALE DI CUNEO	4	19	15	33	0	46	29	17	21
4139 MONTEROSSO GRANA	4	19	15	33	0	46	29	17	21
4141 MONTEZEMOLO	4	18	16	31	0	49	33	17	24
4144 MOROZZO	4	19	15	30	0	40	29	17	21
4145 MURAZZANO	4	18	16	34	0	49	33	17	24
4151 NIELLA TANARO	4	18	16	31	0	48	33	17	24
4153 NUCETTO	4	18	16	31	0	49	33	17	24
4155 ORMEA	4	18	16	31	0	49	33	17	24
4159 PAMPARATO	4	18	16	36	0	48	33	17	24
4160 PAROLDO	4	18	16	31	0	49	33	17	24
4162 PERLO	4	18	16	31	0	49	33	17	24
4163 PEVERAGNO	4	19	15	33	0	47	29	17	21
4165 PIANFEI	4	18	16	36	0	48	33	17	24
4167 PIETRAPORZIO	4	19	15	33	0	47	29	17	21
4169 PIOZZO	4	18	16	30	0	48	33	17	24
4173 PRADLEVES	4	19	15	33	0	46	29	17	21
4174 PRAZZO	4	19	15	33	0	46	29	17	21
4175 PRIERO	4	18	16	31	0	49	33	17	24
4177 PRIOLA	4	18	16	31	0	49	33	17	24
4178 PRUNETTO	4	18	16	32	0	49	33	17	24
4182 RITTANA	4	19	15	33	0	47	29	17	21
4183 ROASCHIA	4	19	15	33	0	47	29	17	21
4184 ROASCIO	4	18	16	31	0	49	33	17	24
4185 ROBILANTE	4	19	15	33	0	47	29	17	21
4186 ROBURENT	4	18	16	36	0	48	33	17	24
4187 ROCCABRUNA	4	19	15	33	0	46	29	17	21
4188 ROCCA CIGLIE'	4	18	16	36	0	48	33	17	24
4189 ROCCA DE' BALDI	4	18	16	30	0	48	33	17	24
4190 ROCCAFORTE MONDOVI'	4	18	16	36	0	48	33	17	24
4191 ROCCASPARVERA	4	19	15	33	0	47	29	17	21
4192 ROCCAIONE	4	19	15	33	0	47	29	17	21
4199 SALE DELLE LANGHE	4	18	16	31	0	49	33	17	24

4200 SALE SAN GIOVANNI	4	18	16	31	0	49	33	17	24
4201 SALICETO	4	18	16	32	0	49	33	17	24
4204 SAMBUCCO	4	19	15	33	0	47	29	17	21
4207 SAN DAMIANO MACRA	4	19	15	33	0	46	29	17	21
4210 SAN MICHELE MONDOVI'	4	18	16	36	0	48	33	17	24
4216 SCAGNELLO	4	18	16	31	0	49	33	17	24
4221 SOMANO	4	18	16	34	0	48	33	17	24
4224 STROPPO	4	19	15	33	0	46	29	17	21
4225 TARANTASCA	4	19	15	33	0	40	29	17	21
4227 TORRE MONDOVI'	4	18	16	36	0	48	33	17	24
4229 TORRESINA	4	18	16	31	0	49	33	17	24
4233 VALDIERI	4	19	15	33	0	47	29	17	21
4234 VALGRANA	4	19	15	33	0	46	29	17	21
4235 VALLORiate	4	19	15	33	0	47	29	17	21
4239 VERNANTE	4	19	15	33	0	47	29	17	21
4242 VICOFORTE	4	18	16	36	0	48	33	17	24
4243 VIGNOLO	4	19	15	33	0	46	29	17	21
4245 VILLANOVA MONDOVI'	4	18	16	36	0	48	33	17	24
4247 VILLAR SAN COSTANZO	4	19	15	33	0	46	29	17	21
4248 VINADIO	4	19	15	33	0	47	29	17	21
4249 VIOLA	4	18	16	31	0	49	33	17	24

18 Bacino provinciale per l'impiego di ALBA-BRA

4003 ALBA	4	17	18	27	0	42	30	18	22
4004 ALBARETTO DELLA TORRE	4	17	18	27	0	42	30	18	22
4007 ARGUELLO	4	17	18	27	0	42	30	18	22
4010 BALDISSERO D' ALBA	4	17	18	27	0	42	30	18	22
4011 BARBARESCO	4	17	18	27	0	42	30	18	22
4013 BAROLO	4	17	18	27	19	42	30	18	22
4020 BENEVELLO	4	17	18	27	0	42	30	18	22
4021 BERGOLO	4	17	18	32	18	42	30	18	22
4024 BORGOMALE	4	17	18	27	0	42	30	18	22
4026 BOSIA	4	17	18	27	0	42	30	18	22
4027 BOSSOLASCO	4	17	18	34	0	42	30	18	22
4029 BRA	4	17	18	3	0	41	30	18	22
4036 CAMO	4	17	18	27	22	42	30	18	22
4037 CANALE	4	17	18	27	0	42	30	18	22
4046 CASTAGNITO	4	17	18	27	0	42	30	18	22
4050 CASTELLETTO UZZONE	4	17	18	32	18	42	30	18	22
4051 CASTELLINALDO	4	17	18	27	0	42	30	18	22
4055 CASTIGLIONE FALLETTO	4	17	18	27	19	42	30	18	22
4056 CASTIGLIONE TINELLA	4	17	18	41	0	42	30	18	22
4057 CASTINO	4	17	18	32	18	42	30	18	22
4062 CERESOLE D'ALBA	4	17	18	3	0	41	30	18	22
4063 CERRETTO LANGHE	4	17	18	27	19	42	30	18	22
4067 CHERASCO	4	17	18	3	0	41	30	18	22
4070 CISSONE	4	17	18	34	19	42	30	18	22
4072 CORNELIANO D' ALBA	4	17	18	27	0	42	30	18	22
4073 CORTEMILIA	4	17	18	32	18	42	30	18	22
4074 COSSANO BELBO	4	17	18	41	22	42	30	18	22
4076 CRAVANZANA	4	17	18	27	0	42	30	18	22
4080 DIANO D' ALBA	4	17	18	27	0	42	30	18	22
4088 FEISOGLIO	4	17	18	27	0	42	30	18	22
4097 GORZEGNO	4	17	18	32	0	42	30	18	22
4099 GOVONE	4	17	18	27	0	42	30	18	22
4100 GRINZANE CAVOUR	4	17	18	27	0	42	30	18	22
4101 GUARENE	4	17	18	27	0	42	30	18	22
4105 LA MORRA	4	17	18	27	19	41	30	18	22
4106 LEQUIO BERRIA	4	17	18	27	0	42	30	18	22
4109 LEVICE	4	17	18	32	18	42	30	18	22
4113 MAGLIANO ALFIERI	4	17	18	27	0	42	30	18	22
4115 MANGO	4	17	18	27	0	42	30	18	22
4129 MONCHIERO	4	17	18	34	19	42	30	18	22
4132 MONFORTE D' ALBA	4	17	18	34	19	42	30	18	22
4133 MONTA'	4	17	18	27	0	42	30	18	22

4135	MONTALDO ROERO	4	17	18	27	0	42	30	18	22
4137	MONTELUPO ALBESE	4	17	18	27	0	42	30	18	22
4140	MONTEU ROERO	4	17	18	27	0	42	30	18	22
4142	MONTICELLO D' ALBA	4	17	18	27	0	42	30	18	22
4147	NARZOLE	4	17	18	29	0	41	30	18	22
4148	NEIVE	4	17	18	27	0	42	30	18	22
4149	NEVIGLIE	4	17	18	27	0	42	30	18	22
4150	NIELLA BELBO	4	17	18	27	0	42	30	18	22
4152	NOVELLO	4	17	18	34	19	42	30	18	22
4161	PERLETTO	4	17	18	32	18	42	30	18	22
4164	PEZZOLO VALLE UZZONE	4	17	18	32	18	42	30	18	22
4168	PIOBESI D' ALBA	4	17	18	27	0	42	30	18	22
4170	POCAPAGLIA	4	17	18	3	0	41	30	18	22
4176	PRIOCCA	4	17	18	27	0	42	30	18	22
4193	ROCCHETTA BELBO	4	17	18	41	22	42	30	18	22
4194	RODDI	4	17	18	27	0	42	30	18	22
4195	RODDINO	4	17	18	34	19	42	30	18	22
4196	RODELLO	4	17	18	27	0	42	30	18	22
4206	SAN BENEDETTO BELBO	4	17	18	34	0	42	30	18	22
4208	SANFRE'	4	17	18	3	0	41	30	18	22
4212	SANTA VITTORIA D' ALBA	4	17	18	27	0	41	30	18	22
4213	SANTO STEFANO BELBO	4	17	18	41	22	42	30	18	22
4214	SANTO STEFANO ROERO	4	17	18	27	0	42	30	18	22
4218	SERRALUNGA D' ALBA	4	17	18	27	19	42	30	18	22
4219	SERRAVALLE LANGHE	4	17	18	27	19	42	30	18	22
4220	SINIO	4	17	18	27	0	42	30	18	22
4222	SOMMARIVA DEL BOSCO	4	17	18	3	0	41	30	18	22
4223	SOMMARIVA PERNO	4	17	18	27	0	41	30	18	22
4226	TORRE BORMIDA	4	17	18	32	18	42	30	18	22
4230	TREISO	4	17	18	27	0	42	30	18	22
4231	TREZZO TINELLA	4	17	18	27	0	42	30	18	22
4238	VERDUNO	4	17	18	27	19	41	30	18	22
4241	VEZZA D' ALBA	4	17	18	27	0	42	30	18	22

**19 Bacino provinciale per l'impiego di SALUZZO-
SAVIGLIANO-FOSSANO**

4009	BAGNOLO PIEMONTE	4	16	17	28	4	45	32	19	23
4012	BARGE	4	16	17	28	4	45	32	19	23
4017	BELLINO	4	16	17	39	0	45	32	19	23
4019	BENE VAGIENNA	4	16	17	29	0	44	31	19	23
4032	BRONDELLO	4	16	17	38	0	45	32	19	23
4033	BROSSASCO	4	16	17	39	0	45	32	19	23
4041	CARAMAGNA PIEMONTE	4	16	17	3	0	43	31	19	23
4042	CARDE'	4	16	17	37	0	45	32	19	23
4045	CASALGRASSO	4	16	17	37	0	43	31	19	23
4047	CASTELDEFINO	4	16	17	39	0	45	32	19	23
4048	CASTELLAR	4	16	17	38	0	45	32	19	23
4058	CAVALLERLEONE	4	16	17	35	0	43	31	19	23
4059	CAVALLERMAGGIORE	4	16	17	35	0	43	31	19	23
4065	CERVERE	4	16	17	35	0	44	31	19	23
4075	COSTIGLIOLE SALUZZO	4	16	17	39	0	45	32	19	23
4077	CRISSOLO	4	16	17	28	0	45	32	19	23
4085	ENVIE	4	16	17	38	20	45	32	19	23
4087	FAULE	4	16	17	37	0	43	31	19	23
4089	FOSSANO	4	16	17	35	0	44	31	19	23
4092	FRASSINO	4	16	17	39	0	45	32	19	23
4094	GAMBASCA	4	16	17	38	21	45	32	19	23
4096	GENOLA	4	16	17	35	0	44	31	19	23
4103	ISASCA	4	16	17	39	0	45	32	19	23
4104	LAGNASCO	4	16	17	38	0	45	32	19	23
4116	MANTA	4	16	17	38	0	45	32	19	23
4117	MARENE	4	16	17	35	0	43	31	19	23
4121	MARTINIANA PO	4	16	17	38	20	45	32	19	23
4122	MELLE	4	16	17	39	0	45	32	19	23
4128	MONASTEROLO DI SAVIGLIANO	4	16	17	35	0	43	31	19	23
4143	MORETTA	4	16	17	37	0	45	32	19	23

4146 MURELLO	4	16	17	35	0	43	31	19	23
4154 ONCINO	4	16	17	28	0	45	32	19	23
4156 OSTANA	4	16	17	28	0	45	32	19	23
4157 PAESANA	4	16	17	28	0	45	32	19	23
4158 PAGNO	4	16	17	38	0	45	32	19	23
4166 PIASCO	4	16	17	39	0	45	32	19	23
4171 POLONGHERA	4	16	17	37	0	43	31	19	23
4172 PONTECHIANALE	4	16	17	39	0	45	32	19	23
4179 RACCONIGI	4	16	17	35	0	43	31	19	23
4180 REVELLO	4	16	17	38	20	45	32	19	23
4181 RIFREDDO	4	16	17	38	21	45	32	19	23
4197 ROSSANA	4	16	17	39	0	45	32	19	23
4198 RUFFIA	4	16	17	35	0	43	31	19	23
4202 SALMOUR	4	16	17	29	0	44	31	19	23
4203 SALUZZO	4	16	17	38	0	45	32	19	23
4205 SAMPEYRE	4	16	17	39	0	45	32	19	23
4209 SANFRONT	4	16	17	38	21	45	32	19	23
4211 SANT' ALBANO STURA	4	16	17	35	0	44	31	19	23
4215 SAVIGLIANO	4	16	17	35	0	43	31	19	23
4217 SCARNAFIGI	4	16	17	38	0	45	32	19	23
4228 TORRE SAN GIORGIO	4	16	17	37	0	45	32	19	23
4232 TRINITA'	4	16	17	35	0	44	31	19	23
4236 VALMALA	4	16	17	39	0	45	32	19	23
4237 VENASCA	4	16	17	39	0	45	32	19	23
4240 VERZUOLO	4	16	17	39	0	45	32	19	23
4244 VILLAFALLETTO	4	16	17	33	0	43	31	19	23
4246 VILLANOVA SOLARO	4	16	17	37	0	43	31	19	23
4250 VOTTIGNASCO	4	16	17	35	0	43	31	19	23

ALLEGATO E:

**Elenco dei comuni del Piemonte,
con le articolazioni territoriali di appartenenza,
ordinato per Bacino Provinciale per l'impiego
(proposta
C24)**

Codice ISTAT	Nome comune	Provincia	Area Programma	Unità locali di servizi	Sistema locale del lavoro (Istat-Impet 1991)	Distretto industriale	Sezione circosoriale per l'impiego (attuale)	Bacino Provinciale per l'impiego (proposta A33)	Bacino Provinciale per l'impiego (proposta B19)	Bacino Provinciale per l'impiego (proposta C24)
1 Bacino provinciale per l'impiego di TORINO										
1272	TORINO	1	9	14	9	0	1	1	1	1
2 Bacino provinciale per l'impiego di RIVOLI-ORBASSANO										
1024	BEINASCO	1	9	5	9	0	15	13	2	2
1038	BRUINO	1	9	5	9	0	15	13	2	2
1090	COLLEGNO	1	9	5	9	0	2	2	2	2
1120	GRUGLIASCO	1	9	5	9	0	2	2	2	2
1171	ORBASSANO	1	9	5	9	0	15	13	2	2
1194	PIOSSASCO	1	9	5	9	0	15	13	2	2
1211	REANO	1	8	5	9	0	15	13	6	2
1214	RIVALTA DI TORINO	1	9	5	9	0	15	13	2	2
1219	RIVOLI	1	9	5	9	0	2	2	2	2
1228	ROSTA	1	9	5	1	4	2	2	2	2
1241	SANGANO	1	8	5	9	0	15	13	6	2
1276	TRANA	1	8	5	9	0	15	13	6	2
1302	VILLARBASSE	1	9	5	9	0	2	2	2	2
1315	VOLVERA	1	9	5	7	4	15	13	2	2
3 Bacino provinciale per l'impiego di CIRI'E'-VENARIA										
1003	ALA DI STURA	1	7	6	5	2	4	4	3	3
1008	ALPIGNANO	1	9	6	9	4	3	3	3	3
1016	BALANGERO	1	7	6	5	2	4	4	3	3
1019	BALME	1	7	6	5	2	4	4	3	3
1021	BARBANIA	1	7	6	5	3	4	4	3	3
1028	BORGARO TORINESE	1	7	6	9	2	4	4	3	3
1046	CAFASSE	1	7	6	5	2	4	4	3	3
1054	CANTOIRA	1	7	6	5	2	4	4	3	3
1063	CASELLE TORINESE	1	7	6	5	2	4	4	3	3
1072	CERES	1	7	6	5	2	4	4	3	3
1075	CHIALAMBERTO	1	7	6	5	2	4	4	3	3
1086	CIRIE'	1	7	6	5	2	4	4	3	3
1088	COASSOLO TORINESE	1	7	6	5	2	4	4	3	3
1094	CORIO	1	7	6	5	2	4	4	3	3
1099	DRUENTO	1	9	6	9	0	3	3	3	3
1104	FIANO	1	7	6	5	2	4	4	3	3
1109	FRONT	1	7	6	5	3	4	4	3	3
1113	GERMAGNANO	1	7	6	5	2	4	4	3	3
1116	GIVOLETTO	1	9	6	9	4	3	3	3	3
1118	GROSCAVALLO	1	7	6	5	2	4	4	3	3
1119	GROSSO	1	7	6	5	2	4	4	3	3
1126	LA CASSA	1	9	6	5	2	3	3	3	3
1128	LANZO TORINESE	1	7	6	5	2	4	4	3	3
1131	LEMIE	1	7	6	5	2	4	4	3	3
1133	LEVONE	1	7	6	5	3	4	4	3	3
1146	MATHI	1	7	6	5	2	4	4	3	3
1152	MEZZENILE	1	7	6	5	2	4	4	3	3
1155	MONASTERO DI LANZO	1	7	6	5	2	4	4	3	3
1166	NOLE	1	7	6	5	2	4	4	3	3
1188	PESSINETTO	1	7	6	5	2	4	4	3	3
1189	PIANEZZA	1	9	6	9	4	3	3	3	3
1220	ROBASSOMERO	1	7	6	5	2	4	4	3	3
1221	ROCCA CANAVESE	1	7	6	5	3	4	4	3	3
1237	SAN CARLO CANAVESE	1	7	6	5	2	4	4	3	3

1240 SAN FRANCESCO AL CAMPO	1	7	6	5	2	4	4	3	3
1243 SAN GILLIO	1	9	6	9	4	3	3	3	3
1248 SAN MAURIZIO CANAVESE	1	7	6	5	2	4	4	3	3
1279 TRAVES	1	7	6	5	2	4	4	3	3
1282 USSEGLIO	1	7	6	5	2	4	4	3	3
1284 VAL DELLA TORRE	1	9	6	9	4	3	3	3	3
1286 VALLO TORINESE	1	7	6	5	2	4	4	3	3
1289 VARISELLA	1	7	6	5	2	4	4	3	3
1290 VAUDA CANAVESE	1	7	6	5	2	4	4	3	3
1292 VENARIA REALE	1	9	6	9	0	3	3	3	3
1301 VILLANOVA CANAVESE	1	7	6	5	2	4	4	3	3
1313 VIU'	1	7	6	5	2	4	4	3	3

4 Bacino provinciale per l'impiego di SETTIMO T. SECHIVASSO

1034 BRANDIZZO	1	9	7	6	0	6	6	4	4
1037 BROZOLO	1	9	7	46	1	6	6	4	4
1039 BRUSASCO	1	9	7	14	0	6	6	4	4
1060 CASALBORGONE	1	9	7	6	0	6	6	4	4
1064 CASTAGNETO PO	1	9	7	6	0	6	6	4	4
1068 CASTIGLIONE TORINESE	1	9	7	9	0	5	5	4	4
1069 CAVAGNOLO	1	9	7	14	0	6	6	4	4
1082 CHIVASSO	1	9	7	6	0	6	6	4	4
1085 CINZANO	1	9	7	9	1	6	6	4	4
1106 FOGLIZZO	1	9	7	6	0	6	6	4	4
1112 GASSINO TORINESE	1	9	7	9	0	6	6	4	4
1129 LAURIANO	1	9	7	14	0	6	6	4	4
1130 LEINI	1	9	7	9	0	5	5	4	4
1135 LOMBARDORE	1	9	7	5	0	5	5	4	4
1161 MONTANARO	1	9	7	6	0	6	6	4	4
1162 MONTEU DA PO	1	9	7	14	0	6	6	4	4
1213 RIVALBA	1	9	7	9	0	6	6	4	4
1225 RONDISSONE	1	9	7	6	0	6	6	4	4
1236 SAN BENIGNO CANAVESE	1	9	7	9	0	5	5	4	4
1249 SAN MAURO TORINESE	1	9	7	9	0	5	5	4	4
1252 SAN RAFFAELE CIMENA	1	9	7	9	0	6	6	4	4
1253 SAN SEBASTIANO DA PO	1	9	7	6	0	6	6	4	4
1262 SCIOLZE	1	9	7	9	0	6	6	4	4
1265 SETTIMO TORINESE	1	9	7	9	0	5	5	4	4
1273 TORRAZZA PIEMONTE	1	9	7	6	0	6	6	4	4
1293 VEROLENGO	1	9	7	6	0	6	6	4	4
1294 VERRUVA SAVOIA	1	9	7	14	0	6	6	4	4
1314 VOLPIANO	1	9	7	9	0	5	5	4	4

5 Bacino provinciale per l'impiego di IVREA-CALUSO-CUORGNE'

1001 AGLIE'	1	6	9	8	5	8	8	5	5
1004 ALBIANO D' IVREA	1	6	9	6	0	8	8	5	5
1005 ALICE SUPERIORE	1	6	9	6	0	8	8	5	5
1007 ALPETTE	1	6	9	8	5	7	7	5	5
1010 ANDRATE	1	6	9	6	0	8	8	5	5
1014 AZEGLIO	1	6	9	6	0	8	8	5	5
1015 BAIRO	1	6	9	8	5	8	8	5	5
1017 BALDISSERO CANAVESE	1	6	9	8	5	8	8	5	5
1020 BANCHETTE	1	6	9	6	0	8	8	5	5
1023 BARONE CANAVESE	1	6	9	6	0	9	8	5	5
1027 BOLLENGO	1	6	9	6	0	8	8	5	5
1029 BORGIALLO	1	6	9	8	5	7	7	5	5
1030 BORGOFRANCO D' IVREA	1	6	9	6	0	8	8	5	5
1031 BORGOMASINO	1	6	9	6	0	8	8	5	5
1033 BOSCONERO	1	6	9	8	5	7	7	5	5
1036 BROSSO	1	6	9	6	0	8	8	5	5
1042 BUROLO	1	6	9	6	0	8	8	5	5
1043 BUSANO	1	6	9	8	3	7	7	5	5
1047 CALUSO	1	6	9	6	0	9	8	5	5
1050 CANDIA CANAVESE	1	6	9	6	0	9	8	5	5
1052 CANISCHIO	1	6	9	8	5	7	7	5	5

1056 CARAVINO	1	6	9	6	0	8	8	5	5
1057 CAREMA	1	6	9	6	0	8	8	5	5
1061 CASCINETTE D' IVREA	1	6	9	6	0	8	8	5	5
1066 CASTELLAMONTE	1	6	9	8	5	8	8	5	5
1067 CASTELNUOVO NIGRA	1	6	9	8	5	7	7	5	5
1073 CERESOLE REALE	1	6	9	8	2	7	7	5	5
1077 CHIAVERANO	1	6	9	6	0	8	8	5	5
1079 CHIESANUOVA	1	6	9	8	5	7	7	5	5
1083 CICONIO	1	6	9	8	5	7	7	5	5
1084 CINTANO	1	6	9	8	5	7	7	5	5
1091 COLLERETTO CASTELNUOVO	1	6	9	8	5	7	7	5	5
1092 COLLERETTO GIACOSA	1	6	9	6	0	8	8	5	5
1095 COSSANO CANAVESE	1	6	9	6	0	8	8	5	5
1096 CUCEGLIO	1	6	9	8	5	9	8	5	5
1098 CUORGNE'	1	6	9	8	5	7	7	5	5
1101 FAVRIA	1	6	9	8	3	7	7	5	5
1102 FELETTO	1	6	9	8	5	7	7	5	5
1105 FIORANO CANAVESE	1	6	9	6	0	8	8	5	5
1107 FORNO CANAVESE	1	6	9	8	3	7	7	5	5
1108 FRASSINETTO	1	6	9	8	5	7	7	5	5
1121 INGRIA	1	6	9	8	2	7	7	5	5
1124 ISSIGLIO	1	6	9	8	0	8	8	5	5
1125 IVREA	1	6	9	6	0	8	8	5	5
1132 LESSOLO	1	6	9	6	0	8	8	5	5
1134 LOCANA	1	6	9	8	2	7	7	5	5
1137 LORANZE'	1	6	9	6	0	8	8	5	5
1138 LUGNACCO	1	6	9	6	0	8	8	5	5
1141 LUSIGLIE'	1	6	9	8	5	7	7	5	5
1143 MAGLIONE	1	6	9	6	10	8	8	5	5
1148 MAZZE'	1	6	9	6	0	9	8	5	5
1150 MERCENASCO	1	6	9	6	0	9	8	5	5
1151 MEUGLIANO	1	6	9	6	0	8	8	5	5
1159 MONTALENGHE	1	6	9	6	0	9	8	5	5
1160 MONTALTO DORA	1	6	9	6	0	8	8	5	5
1165 NOASCA	1	6	9	8	2	7	7	5	5
1167 NOMAGLIO	1	6	9	6	0	8	8	5	5
1170 OGLIANICO	1	6	9	8	3	7	7	5	5
1172 ORIO CANAVESE	1	6	9	6	0	9	8	5	5
1176 OZEGNA	1	6	9	8	5	7	7	5	5
1177 PALAZZO CANAVESE	1	6	9	6	0	8	8	5	5
1179 PARELLA	1	6	9	6	0	8	8	5	5
1181 PAVONE CANAVESE	1	6	9	6	0	8	8	5	5
1182 PECCO	1	6	9	6	0	8	8	5	5
1185 PEROSA CANAVESE	1	6	9	6	0	9	8	5	5
1187 PERTUSIO	1	6	9	8	5	7	7	5	5
1196 PIVERONE	1	6	9	6	0	8	8	5	5
1199 PONT CANAVESE	1	6	9	8	5	7	7	5	5
1206 PRASCORSANO	1	6	9	8	5	7	7	5	5
1207 PRATIGLIONE	1	6	9	8	3	7	7	5	5
1208 QUAGLIUZZO	1	6	9	6	0	8	8	5	5
1209 QUASSOLO	1	6	9	6	0	8	8	5	5
1210 QUINCINETTO	1	6	9	6	0	8	8	5	5
1212 RIBORDONE	1	6	9	8	2	7	7	5	5
1216 RIVARA	1	6	9	8	3	7	7	5	5
1217 RIVAROLO CANAVESE	1	6	9	8	5	7	7	5	5
1218 RIVAROSSA	1	6	9	5	0	7	7	5	5
1223 ROMANO CANAVESE	1	6	9	6	0	8	8	5	5
1224 RONCO CANAVESE	1	6	9	8	2	7	7	5	5
1230 RUEGLIO	1	6	9	6	0	8	8	5	5
1231 SALASSA	1	6	9	8	5	7	7	5	5
1233 SALERANO CANAVESE	1	6	9	6	0	8	8	5	5
1235 SAMONE	1	6	9	6	0	8	8	5	5
1238 SAN COLOMBANO BELMONTE	1	6	9	8	5	7	7	5	5
1244 SAN GIORGIO CANAVESE	1	6	9	8	5	9	8	5	5
1246 SAN GIUSTO CANAVESE	1	6	9	8	5	9	8	5	5

1247 SAN MARTINO CANAVESE	1	6	9	6	0	9	8	5	5
1251 SAN PONSO	1	6	9	8	5	7	7	5	5
1261 SCARMAGNO	1	6	9	6	0	8	8	5	5
1264 SETTIMO ROTTARO	1	6	9	6	0	8	8	5	5
1266 SETTIMO VITTONO	1	6	9	6	0	8	8	5	5
1267 SPARONE	1	6	9	8	2	7	7	5	5
1268 STRAMBINELLO	1	6	9	6	0	8	8	5	5
1269 STRAMBINO	1	6	9	6	0	8	8	5	5
1271 TAVAGNASCO	1	6	9	6	0	8	8	5	5
1274 TORRE CANAVESE	1	6	9	8	5	8	8	5	5
1277 TRAUSELLA	1	6	9	6	0	8	8	5	5
1278 TRAVERSELLA	1	6	9	6	0	8	8	5	5
1287 VALPERGA	1	6	9	8	5	7	7	5	5
1288 VALPRATO SOANA	1	6	9	8	2	7	7	5	5
1295 VESTIGNE'	1	6	9	6	0	8	8	5	5
1296 VIALFRE'	1	6	9	6	0	9	8	5	5
1297 VICO CANAVESE	1	6	9	6	0	8	8	5	5
1298 VIDRACCO	1	6	9	8	0	8	8	5	5
1304 VILLAREGGIA	1	6	9	14	10	9	8	5	5
1311 VISCHE	1	6	9	6	0	9	8	5	5
1312 VISTRORIO	1	6	9	6	0	8	8	5	5

6 Bacino provinciale per l'impiego di S U S A

1006 ALMESE	1	8	5	1	4	10	9	6	6
1013 AVIGLIANA	1	8	5	1	4	10	9	6	6
1022 BARDONECCHIA	1	8	5	2	0	10	9	6	6
1032 BORGONE DI SUSÀ	1	8	5	1	4	10	9	6	6
1040 BRUZOLO	1	8	5	1	4	10	9	6	6
1044 BUSSOLENO	1	8	5	1	4	10	9	6	6
1045 BUTTIGLIERA ALTA	1	8	5	1	4	10	9	6	6
1055 CAPRIE	1	8	5	1	4	10	9	6	6
1062 CASELETTE	1	8	5	1	4	10	9	6	6
1074 CESANA TORINESE	1	8	5	2	0	10	9	6	6
1076 CHIANOCCO	1	8	5	1	4	10	9	6	6
1080 CHIOMONTE	1	8	5	1	0	10	9	6	6
1081 CHIUSA DI SAN MICHELE	1	8	5	1	4	10	9	6	6
1087 CLAVIERE	1	8	5	2	0	10	9	6	6
1089 COAZZE	1	8	5	9	4	15	13	6	6
1093 CONDOVE	1	8	5	1	4	10	9	6	6
1100 EXILLES	1	8	5	2	0	10	9	6	6
1114 GIAGLIONE	1	8	5	1	4	10	9	6	6
1115 GIAVENO	1	8	5	9	4	15	13	6	6
1117 GRAVERE	1	8	5	1	4	10	9	6	6
1147 MATTIE	1	8	5	1	4	10	9	6	6
1149 MEANA DI SUSÀ	1	8	5	1	4	10	9	6	6
1154 MOMPANTERO	1	8	5	1	4	10	9	6	6
1157 MONCENISIO	1	8	5	1	4	10	9	6	6
1169 NOVALESA	1	8	5	1	4	10	9	6	6
1175 OULX	1	8	5	2	0	10	9	6	6
1229 RUBIANA	1	8	5	1	4	10	9	6	6
1232 SALBERTRAND	1	8	5	2	0	10	9	6	6
1239 SAN DIDERO	1	8	5	1	4	10	9	6	6
1245 SAN GIORIO DI SUSÀ	1	8	5	1	4	10	9	6	6
1255 SANT'AMBROGIO DI TORINO	1	8	5	1	4	10	9	6	6
1256 SANT'ANTONINO DI SUSÀ	1	8	5	1	4	10	9	6	6
1258 SAUZE DI CESANA	1	8	5	2	0	10	9	6	6
1259 SAUZE D'OULX	1	8	5	2	0	10	9	6	6
1263 SESTRIERE	1	8	5	2	0	10	9	6	6
1270 SUSÀ	1	8	5	1	4	10	9	6	6
1283 VAIE	1	8	5	1	4	10	9	6	6
1285 VALGIOIE	1	8	5	9	4	15	13	6	6
1291 VENAUS	1	8	5	1	4	10	9	6	6
1303 VILLAR DORA	1	8	5	1	4	10	9	6	6
1305 VILLAR FOCCHIARDO	1	8	5	1	4	10	9	6	6

7 Bacino provinciale per l'impiego di PINEROLO

1002 AIRASCA	1	10	10	7	4	11	10	7	7
1011 ANGROGNA	1	10	10	7	4	11	10	7	7
1025 BIBIANA	1	10	10	28	4	11	10	7	7
1026 BOBBIO PELLICE	1	10	10	7	4	11	10	7	7
1035 BRICHERASIO	1	10	10	7	4	11	10	7	7
1041 BURIASCO	1	10	10	7	4	11	10	7	7
1049 CAMPIGLIONE FENILE	1	10	10	28	4	11	10	7	7
1053 CANTALUPA	1	10	10	7	4	11	10	7	7
1070 CAVOUR	1	10	10	7	4	11	10	7	7
1071 CERCENASCO	1	10	10	7	4	11	10	7	7
1097 CUMIANA	1	10	10	7	0	11	10	7	7
1103 FENESTRELLE	1	10	10	10	4	11	10	7	7
1110 FROSSASCO	1	10	10	7	4	11	10	7	7
1111 GARZIGLIANA	1	10	10	7	4	11	10	7	7
1122 INVERSO PINASCA	1	10	10	10	4	11	10	7	7
1139 LUSERNA SAN GIOVANNI	1	10	10	7	4	11	10	7	7
1140 LUSERNETTA	1	10	10	7	4	11	10	7	7
1142 MACELLO	1	10	10	7	4	11	10	7	7
1145 MASSELLO	1	10	10	10	4	11	10	7	7
1168 NONE	1	9	8	7	4	11	10	7	7
1173 OSASCO	1	10	10	7	4	11	10	7	7
1184 PEROSA ARGENTINA	1	10	10	10	4	11	10	7	7
1186 PERRERO	1	10	10	10	4	11	10	7	7
1190 PINASCA	1	10	10	10	4	11	10	7	7
1191 PINEROLO	1	10	10	7	4	11	10	7	7
1195 PISCINA	1	10	10	7	4	11	10	7	7
1198 POMARETTO	1	10	10	10	4	11	10	7	7
1200 PORTE	1	10	10	10	4	11	10	7	7
1201 PRAGELATO	1	10	10	2	4	11	10	7	7
1202 PRALI	1	10	10	10	4	11	10	7	7
1204 PRAMOLLO	1	10	10	10	4	11	10	7	7
1205 PRAROSTINO	1	10	10	7	4	11	10	7	7
1222 ROLETTO	1	10	10	7	4	11	10	7	7
1226 RORA'	1	10	10	7	4	11	10	7	7
1227 ROURE	1	10	10	10	4	11	10	7	7
1234 SALZA DI PINEROLO	1	10	10	10	4	11	10	7	7
1242 SAN GERMANO CHISONE	1	10	10	10	4	11	10	7	7
1250 SAN PIETRO VAL LEMINA	1	10	10	7	4	11	10	7	7
1254 SAN SECONDO DI PINEROLO	1	10	10	7	4	11	10	7	7
1260 SCALENGHE	1	10	10	7	4	11	10	7	7
1275 TORRE PELLICE	1	10	10	7	4	11	10	7	7
1281 USSEAUX	1	10	10	10	4	11	10	7	7
1299 VIGONE	1	10	10	7	4	11	10	7	7
1300 VILAFRANCA PIEMONTE	1	10	10	37	4	11	10	7	7
1306 VILLAR PELLICE	1	10	10	7	4	11	10	7	7
1307 VILLAR PEROSA	1	10	10	10	4	11	10	7	7
1310 VIRLE PIEMONTE	1	10	10	7	0	11	10	7	7

8 Bacino provinciale per l'impiego di MONCALIERI-CARMAGNOLA

1051 CANDIOLO	1	9	8	9	0	14	12	8	8
1058 CARIGNANO	1	9	8	3	0	13	12	8	8
1059 CARMAGNOLA	1	9	8	3	0	13	12	8	8
1065 CASTAGNOLE PIEMONTE	1	9	8	7	4	13	12	8	8
1127 LA LOGGIA	1	9	8	9	0	14	12	8	8
1136 LOMBRIASCO	1	9	8	37	0	13	12	8	8
1156 MONCALIERI	1	9	8	9	0	14	12	8	8
1164 NICHELINO	1	9	8	9	0	14	12	8	8
1174 OSASIO	1	9	8	7	0	13	12	8	8
1178 PANCALIERI	1	9	8	37	0	13	12	8	8
1193 PIOBESI TORINESE	1	9	8	9	0	13	12	8	8
1280 TROFARELLO	1	9	8	9	0	14	12	8	8
1308 VILLASTELLONE	1	9	8	3	0	13	12	8	8
1309 VINOVO	1	9	8	9	0	14	12	8	8

**9 Bacino provinciale per l'impiego di
CHIERI**

1009 ANDEZENO	1	9	8	4	1	12	11	8	9
1012 ARIGNANO	1	9	8	4	1	12	11	8	9
1018 BALDISSERO TORINESE	1	9	8	4	1	12	11	8	9
1048 CAMBIANO	1	9	8	4	0	12	11	8	9
1078 CHIERI	1	9	8	4	1	12	11	8	9
1123 ISOLABELLA	1	9	8	4	1	12	11	8	9
1144 MARENTINO	1	9	8	4	1	12	11	8	9
1153 MOMBELLO DI TORINO	1	9	8	4	1	12	11	8	9
1158 MONTALDO TORINESE	1	9	8	4	1	12	11	8	9
1163 MORIONDO TORINESE	1	9	8	4	1	12	11	8	9
1180 PAVAROLO	1	9	8	4	1	12	11	8	9
1183 PECETTO TORINESE	1	9	8	9	0	12	11	8	9
1192 PINO TORINESE	1	9	8	4	1	12	11	8	9
1197 POIRINO	1	9	8	4	1	12	11	8	9
1203 PRALORMO	1	9	8	4	0	12	11	8	9
1215 RIVA PRESSO CHIERI	1	9	8	4	1	12	11	8	9
1257 SANTENA	1	9	8	4	0	12	11	8	9

**10 Bacino provinciale per l'impiego di NOVARA-
OLEGGIO**

3012 BARENGO	3	2	13	23	14	21	14	9	10
3016 BELLINZAGO NOVARESE	3	2	13	23	14	21	14	9	10
3018 BIANDRATE	3	2	13	22	0	16	14	9	10
3023 BORGOLAVEZZARO	3	2	13	22	0	16	14	9	10
3027 BRIONA	3	2	13	15	13	16	14	9	10
3030 CALTIGNAGA	3	2	13	22	0	16	14	9	10
3032 CAMERI	3	2	13	22	0	16	14	9	10
3036 CARPIGNANO SESIA	3	2	13	15	13	16	14	9	10
3037 CASALBELTRAME	3	2	13	22	0	16	14	9	10
3039 CASALEGGIO NOVARA	3	2	13	22	0	16	14	9	10
3040 CASALINO	3	2	13	22	0	16	14	9	10
3041 CASALVOLONE	3	2	13	22	0	16	14	9	10
3042 CASTELLAZZO NOVARESE	3	2	13	15	13	16	14	9	10
3049 CERANO	3	2	13	22	0	16	14	9	10
3065 FARA NOVARESE	3	2	13	15	13	16	14	9	10
3068 GALLIATE	3	2	13	22	0	16	14	9	10
3069 GARBAGNA NOVARESE	3	2	13	22	0	16	14	9	10
3077 GRANOZZO CON MONTICELLO	3	2	13	22	0	16	14	9	10
3083 LANDIONA	3	2	13	15	13	16	14	9	10
3090 MANDELLO VITTA	3	2	13	22	0	16	14	9	10
3091 MARANO TICINO	3	2	13	23	14	21	14	9	10
3097 MEZZOMERICO	3	2	13	23	14	21	14	9	10
3100 MOMO	3	2	13	23	14	21	14	9	10
3104 NIBBIOLA	3	2	13	22	0	16	14	9	10
3106 NOVARA	3	2	13	22	0	16	14	9	10
3108 OLEGGIO	3	2	13	23	14	21	14	9	10
3129 RECETTO	3	2	13	22	0	16	14	9	10
3131 ROMENTINO	3	2	13	22	0	16	14	9	10
3134 SAN NAZZARO SESIA	3	2	13	22	0	16	14	9	10
3135 SAN PIETRO MOSEZZO	3	2	13	22	0	16	14	9	10
3138 SILLAVENGO	3	2	13	15	13	16	14	9	10
3141 SOZZAGO	3	2	13	22	0	16	14	9	10
3144 TERDOBBIATE	3	2	13	22	0	16	14	9	10
3146 TORNACO	3	2	13	22	0	16	14	9	10
3149 TRECATE	3	2	13	22	0	16	14	9	10
3153 VAPRIO D' AGOGNA	3	2	13	18	14	21	14	9	10
3158 VESPOLATE	3	2	13	22	0	16	14	9	10
3159 VICOLUNGO	3	2	13	22	0	16	14	9	10
3164 VINZAGLIO	3	2	11	17	0	16	14	9	10

**11 Bacino provinciale per l'impiego di DOMODOSSOLA-
VERBANIA-OMEGNA**

3003 ANTRONA SCHIERANCO	93	1	14	21	0	17	15	10	11
3004 ANZOLA D' OSSOLA	93	1	14	24	15	17	15	10	11
3005 ARIZZANO	93	1	14	26	0	18	16	10	11

3007 AROLA	93	1	14	18	16	19	16	10	11
3009 AURANO	93	1	14	26	0	18	16	10	11
3010 BACENO	93	1	14	20	0	17	15	10	11
3011 BANNIO ANZINO	93	1	14	21	0	17	15	10	11
3013 BAVENO	93	1	14	26	15	18	16	10	11
3014 BEE	93	1	14	26	0	18	16	10	11
3015 BELGIRATE	93	1	14	26	0	18	16	10	11
3017 BEURA CARDEZZA	93	1	14	21	0	17	15	10	11
3020 BOGNANCO	93	1	14	21	0	17	15	10	11
3028 BROVELLO CARPUGNINO	93	1	14	26	15	18	16	10	11
3029 CALASCA CASTIGLIONE	93	1	14	21	0	17	15	10	11
3031 CAMBIASCA	93	1	14	26	0	18	16	10	11
3033 CANNERO RIVIERA	93	1	14	19	0	18	16	10	11
3034 CANNOBIO	93	1	14	19	0	18	16	10	11
3035 CAPREZZO	93	1	14	26	0	18	16	10	11
3038 CASALE CORTE CERRO	93	1	14	24	15	19	16	10	11
3046 CAVAGLIO SPOCCIA	93	1	14	19	0	18	16	10	11
3048 CEPPPO MORELLI	93	1	14	21	0	17	15	10	11
3050 CESARA	93	1	14	24	15	19	16	10	11
3053 COSSOGNO	93	1	14	26	0	18	16	10	11
3054 CRAVEGGIA	93	1	14	25	0	17	15	10	11
3056 CREVOLADOSSOLA	93	1	14	21	0	17	15	10	11
3057 CRODO	93	1	14	20	0	17	15	10	11
3059 CURSOLO ORASSO	93	1	14	19	0	18	16	10	11
3061 DOMODOSSOLA	93	1	14	21	0	17	15	10	11
3063 DRUOGNO	93	1	14	25	0	17	15	10	11
3064 FALMENTA	93	1	14	19	0	18	16	10	11
3067 FORMAZZA	93	1	14	20	0	17	15	10	11
3072 GERMAGNO	93	1	14	24	15	19	16	10	11
3074 GHIFFA	93	1	14	26	0	18	16	10	11
3075 GIGNESE	93	1	14	26	15	18	16	10	11
3078 GRAVELLONA TOCE	93	1	14	24	15	19	16	10	11
3080 GURRO	93	1	14	19	0	18	16	10	11
3081 INTRAGNA	93	1	14	26	0	18	16	10	11
3085 LOREGLIA	93	1	14	24	15	19	16	10	11
3086 MACUGNAGA	93	1	14	21	0	17	15	10	11
3087 MADONNA DEL SASSO	93	1	14	18	16	19	16	10	11
3089 MALESCO	93	1	14	25	0	17	15	10	11
3092 MASERA	93	1	14	21	0	17	15	10	11
3094 MASSIOLA	93	1	14	24	15	19	16	10	11
3096 MERGOZZO	93	1	14	24	15	17	15	10	11
3099 MIAZZINA	93	1	14	26	0	18	16	10	11
3101 MONTECRESTESE	93	1	14	21	0	17	15	10	11
3102 MONTESCHENO	93	1	14	21	0	17	15	10	11
3105 NONIO	93	1	14	24	15	19	16	10	11
3107 OGGEBBIO	93	1	14	26	0	18	16	10	11
3110 OMEGNA	93	1	14	24	15	19	16	10	11
3111 ORNAVASSO	93	1	14	24	15	17	15	10	11
3113 PALLANZENO	93	1	14	21	0	17	15	10	11
3117 PIEDIMULERA	93	1	14	21	0	17	15	10	11
3118 PIEVE VERGONTE	93	1	14	21	0	17	15	10	11
3123 PREMENO	93	1	14	26	0	18	16	10	11
3124 PREMIA	93	1	14	20	0	17	15	10	11
3125 PREMOSELLO CHIOVENDA	93	1	14	21	0	17	15	10	11
3126 QUARNA SOPRA	93	1	14	24	15	19	16	10	11
3127 QUARNA SOTTO	93	1	14	24	15	19	16	10	11
3128 RE	93	1	14	25	0	17	15	10	11
3132 SAN BERNARDINO VERBANO	93	1	14	26	0	18	16	10	11
3136 SANTA MARIA MAGGIORE	93	1	14	25	0	17	15	10	11
3137 SEPPIANA	93	1	14	21	0	17	15	10	11
3142 STRESA	93	1	14	26	15	18	16	10	11
3145 TOCENO	93	1	14	25	0	17	15	10	11
3147 TRAREGO VIGGIONA	93	1	14	19	0	18	16	10	11
3148 TRASQUERA	93	1	14	21	0	17	15	10	11
3150 TRONTANO	93	1	14	21	0	17	15	10	11

3151 VALSTRONA	93	1	14	24	15	19	16	10	11
3152 VANZONE CON SAN CARLO	93	1	14	21	0	17	15	10	11
3155 VARZO	93	1	14	21	0	17	15	10	11
3156 VERBANIA	93	1	14	26	0	18	16	10	11
3160 VIGANELLA	93	1	14	21	0	17	15	10	11
3161 VIGNONE	93	1	14	26	0	18	16	10	11
3162 VILLADOSSOLA	93	1	14	21	0	17	15	10	11
3163 VILLETTE	93	1	14	25	0	17	15	10	11
3165 VOGOGNA	93	1	14	21	0	17	15	10	11

12 Bacino provinciale per l'impiego di BORGOMANERO-ARONA

3001 AGRATE CONTURBIA	3	2	13	18	17	22	17	11	12
3002 AMENO	3	2	14	18	16	22	17	11	12
3006 ARMENO	3	1	14	24	16	22	17	11	12
3008 ARONA	3	2	13	18	0	20	17	11	12
3019 BOCA	3	2	13	18	0	22	17	11	12
3021 BOGOGNO	3	2	13	18	0	22	17	11	12
3022 BOLZANO NOVARESE	3	2	13	18	0	22	17	11	12
3024 BORGOMANERO	3	2	13	18	0	22	17	11	12
3025 BORGO TICINO	3	2	13	23	17	20	17	11	12
3026 BRIGA NOVARESE	3	2	13	18	0	22	17	11	12
3043 CASTELLETTO SOPRA TICINO	3	2	13	23	17	20	17	11	12
3044 CAVAGLIETTO	3	2	13	18	0	22	17	11	12
3045 CAVAGLIO D' AGOGNA	3	2	13	18	0	22	17	11	12
3047 CAVALLIRIO	3	2	13	15	9	22	17	11	12
3051 COLAZZA	3	2	14	18	0	20	17	11	12
3052 COMIGNAGO	3	2	13	18	0	20	17	11	12
3055 CRESSA	3	2	13	18	0	22	17	11	12
3058 CUREGGIO	3	2	13	18	0	22	17	11	12
3060 DIVIGNANO	3	2	13	23	17	20	17	11	12
3062 DORMELLETO	3	2	13	18	0	20	17	11	12
3066 FONTANETO D' AGOGNA	3	2	13	18	0	22	17	11	12
3070 GARGALLO	3	2	13	18	0	22	17	11	12
3071 GATTICO	3	2	13	18	0	22	17	11	12
3073 GHEMME	3	2	11	15	9	22	17	11	12
3076 GOZZANO	3	2	13	18	0	22	17	11	12
3079 GRIGNASCO	3	2	11	12	9	22	17	11	12
3082 INVORIO	3	2	13	18	0	22	17	11	12
3084 LESA	3	2	14	18	0	20	17	11	12
3088 MAGGIORA	3	2	13	18	0	22	17	11	12
3093 MASSINO VISCONTI	3	2	14	18	0	20	17	11	12
3095 MEINA	3	2	14	18	0	20	17	11	12
3098 MIASINO	3	2	14	24	16	22	17	11	12
3103 NEBBIUNO	3	2	14	18	0	20	17	11	12
3109 OLEGGIO CASTELLO	3	2	13	18	0	20	17	11	12
3112 ORTA SAN GIULIO	3	2	14	24	16	22	17	11	12
3114 PARUZZARO	3	2	13	18	0	20	17	11	12
3115 PELLA	3	2	14	18	16	22	17	11	12
3116 PETTENASCO	3	2	14	24	16	22	17	11	12
3119 PISANO	3	2	14	18	0	20	17	11	12
3120 POGNO	3	2	13	18	16	22	17	11	12
3121 POMBIA	3	2	13	23	17	20	17	11	12
3122 PRATO SESIA	3	2	11	15	9	22	17	11	12
3130 ROMAGNANO SESIA	3	2	11	15	9	22	17	11	12
3133 SAN MAURIZIO D' OPAGLIO	3	2	14	18	16	22	17	11	12
3139 SIZZANO	3	2	11	15	9	22	17	11	12
3140 SORISO	3	2	13	18	0	22	17	11	12
3143 SUNO	3	2	13	18	0	22	17	11	12
3154 VARALLO POMBIA	3	2	13	23	17	20	17	11	12
3157 VERUNO	3	2	13	18	0	22	17	11	12

13 Bacino provinciale per l'impiego di VERCELLI-SANTHIA'

2003 ALBANO VERCELLESE	2	5	11	17	13	23	18	12	13
2004 ALICE CASTELLO	2	5	11	14	10	29	18	12	13
2006 ARBORIO	2	5	11	15	13	25	18	12	13

2007 ASIGLIANO VERCELLESE	2	5	11	17	0	23	18	12	13
2009 BALOCCO	2	5	11	14	13	29	18	12	13
2011 BIANZE'	2	5	11	14	10	29	18	12	13
2015 BORGO D' ALE	2	5	11	14	10	29	18	12	13
2017 BORGO VERCELLI	2	5	11	17	0	23	18	12	13
2021 BURONZO	2	5	11	13	7	29	18	12	13
2030 CARESANA	2	5	11	17	0	23	18	12	13
2031 CARESANABLOT	2	5	11	17	0	23	18	12	13
2032 CARISIO	2	5	11	14	10	29	18	12	13
2033 CASANOVA ELVO	2	5	11	17	0	23	18	12	13
2035 SAN GIACOMO VERCELLESE	2	5	11	15	13	25	18	12	13
2042 CIGLIANO	2	5	11	14	10	29	18	12	13
2045 COLLOBIANO	2	5	11	17	0	23	18	12	13
2047 COSTANZANA	2	5	11	17	0	23	18	12	13
2049 CRESCENTINO	2	5	7	14	0	29	18	12	13
2052 CROVA	2	5	11	14	10	29	18	12	13
2054 DESANA	2	5	11	17	0	23	18	12	13
2058 FONTANETTO PO	2	5	7	14	0	23	18	12	13
2059 FORMIGLIANA	2	5	11	14	10	23	18	12	13
2062 GHISLARENGO	2	5	11	15	13	25	18	12	13
2065 GREGGIO	2	5	11	15	13	23	18	12	13
2067 LAMPORO	2	5	7	14	0	29	18	12	13
2068 LENTA	2	5	11	15	9	25	18	12	13
2070 LIGNANA	2	5	11	17	0	23	18	12	13
2071 LIVORNO FERRARIS	2	5	11	14	10	29	18	12	13
2079 MONCRIVELLO	2	5	11	14	10	29	18	12	13
2082 MOTTA DE' CONTI	2	5	11	45	23	23	18	12	13
2088 OLCENENGO	2	5	11	17	0	23	18	12	13
2089 OLDENICO	2	5	11	17	0	23	18	12	13
2090 PALAZZOLO VERCELLESE	2	5	21	17	0	23	18	12	13
2091 PERTENGO	2	5	11	17	0	23	18	12	13
2093 PEZZANA	2	5	11	17	0	23	18	12	13
2104 PRAROLO	2	5	11	17	0	23	18	12	13
2108 QUINTO VERCELLESE	2	5	11	17	0	23	18	12	13
2115 RIVE	2	5	11	17	0	23	18	12	13
2118 RONSECCO	2	5	11	17	0	23	18	12	13
2122 ROVASENDA	2	5	11	15	9	25	18	12	13
2126 SALASCO	2	5	11	17	10	29	18	12	13
2127 SALI VERCELLESE	2	5	11	17	0	23	18	12	13
2128 SALUGGIA	2	5	7	14	0	29	18	12	13
2131 SAN GERMANO VERCELLESE	2	5	11	14	10	29	18	12	13
2133 SANTHIA'	2	5	11	14	10	29	18	12	13
2142 STROPPIANA	2	5	11	17	0	23	18	12	13
2147 TRICERRO	2	5	11	17	0	23	18	12	13
2148 TRINO	2	5	21	17	0	23	18	12	13
2150 TRONZANO VERCELLESE	2	5	11	14	10	29	18	12	13
2158 VERCELLI	2	5	11	17	0	23	18	12	13
2163 VILLARBOIT	2	5	11	17	13	23	18	12	13
2164 VILLATA	2	5	11	17	0	23	18	12	13

14 Bacino provinciale per l'impiego di BORGOSIESIA-GATTINARA

2002 ALAGNA VALSESIA	2	3	11	16	15	24	19	12	14
2008 BALMUCCIA	2	3	11	16	15	24	19	12	14
2014 BOCCIOLETO	2	3	11	16	15	24	19	12	14
2016 BORGOSIESIA	2	3	11	12	9	24	19	12	14
2019 BREIA	2	3	11	12	9	24	19	12	14
2025 CAMPERTOGNO	2	3	11	16	15	24	19	12	14
2029 CARCOFORO	2	3	11	16	15	24	19	12	14
2038 CELLIO	2	3	11	12	9	24	19	12	14
2041 CERVATTO	2	3	11	16	15	24	19	12	14
2043 CIVIASCO	2	3	11	16	15	24	19	12	14
2048 CRAVAGLIANA	2	3	11	16	15	24	19	12	14
2057 FOBELLO	2	3	11	16	15	24	19	12	14
2061 GATTINARA	2	3	11	15	9	25	18	12	14
2066 GUARDABOSONE	2	3	11	12	8	24	19	12	14

2072 LOZZOLO	2	3	11	15	9	25	18	12	14
2078 MOLLIA	2	3	11	16	15	24	19	12	14
2096 PILA	2	3	11	16	15	24	19	12	14
2097 PIODE	2	3	11	16	15	24	19	12	14
2102 POSTUA	2	3	11	12	8	24	19	12	14
2107 QUARONA	2	3	11	12	9	24	19	12	14
2110 RASSA	2	3	11	16	15	24	19	12	14
2111 RIMA SAN GIUSEPPE	2	3	11	16	15	24	19	12	14
2112 RIMASCO	2	3	11	16	15	24	19	12	14
2113 RIMELLA	2	3	11	16	15	24	19	12	14
2114 RIVA VALDOBBIÀ	2	3	11	16	15	24	19	12	14
2116 ROASIO	2	5	12	15	9	25	18	12	14
2121 ROSSA	2	3	11	16	15	24	19	12	14
2123 SABBIA	2	3	11	16	15	24	19	12	14
2134 SCOPA	2	3	11	16	15	24	19	12	14
2135 SCOPELLO	2	3	11	16	15	24	19	12	14
2137 SERRAVALLE SESIA	2	3	11	12	9	24	19	12	14
2152 VALDUGGIA	2	3	11	12	9	24	19	12	14
2156 VARALLO	2	3	11	16	15	24	19	12	14
2166 VOCCA	2	3	11	16	15	24	19	12	14

15 Bacino provinciale per l'impiego di **BIELLA-COSSATO-TRIVERO**

2001 AILOCHE	92	4	11	12	8	26	20	13	15
2005 ANDORNO MICCA	92	4	12	11	11	28	21	13	15
2010 BENNA	92	4	12	11	6	28	21	13	15
2012 BIELLA	92	4	12	11	6	28	21	13	15
2013 BIOGLIO	92	4	12	13	7	26	20	13	15
2018 BORRIANA	92	4	12	11	6	28	21	13	15
2020 BRUSNENGO	92	4	12	13	7	26	20	13	15
2022 CALLABIANA	92	4	12	13	7	26	20	13	15
2023 CAMANDONA	92	4	12	13	7	26	20	13	15
2024 CAMBURZANO	92	4	12	11	6	28	21	13	15
2026 CAMPIGLIA CERVO	92	4	12	11	11	28	21	13	15
2027 CANDELO	92	4	12	11	6	28	21	13	15
2028 CAPRILE	92	4	11	13	8	26	20	13	15
2034 CASAPINTA	92	4	12	13	7	26	20	13	15
2036 CASTELLETTO CERVO	92	4	12	13	7	26	20	13	15
2037 CAVAGLIA'	92	4	12	14	10	28	21	13	15
2039 CERRETO CASTELLO	92	4	12	13	7	26	20	13	15
2040 CERRIONE	92	4	12	11	6	28	21	13	15
2044 COGGIOLA	92	4	11	13	12	26	20	13	15
2046 COSSATO	92	4	12	13	7	26	20	13	15
2050 CREVACUORE	92	4	11	12	8	26	20	13	15
2051 CROSA	92	4	12	13	7	26	20	13	15
2053 CURINO	92	4	12	13	7	26	20	13	15
2055 DONATO	92	4	12	11	6	28	21	13	15
2056 DORZANO	92	4	12	14	10	28	21	13	15
2060 GAGLIANICO	92	4	12	11	6	28	21	13	15
2063 GIFFLENGA	92	4	11	13	7	26	20	13	15
2064 GRAGLIA	92	4	12	11	6	28	21	13	15
2069 LESSONA	92	4	12	13	7	26	20	13	15
2073 MAGNANO	92	4	12	11	6	28	21	13	15
2074 MASSAZZA	92	4	12	11	6	28	21	13	15
2075 MASSERANO	92	4	12	13	7	26	20	13	15
2076 MEZZANA MORTIGLIENGO	92	4	12	13	7	26	20	13	15
2077 MIAGLIANO	92	4	12	11	11	28	21	13	15
2080 MONGRANDO	92	4	12	11	6	28	21	13	15
2081 MOSSO SANTA MARIA	92	4	12	13	7	26	20	13	15
2083 MOTTALCIATA	92	4	12	13	7	26	20	13	15
2084 MUZZANO	92	4	12	11	6	28	21	13	15
2085 NETRO	92	4	12	11	6	28	21	13	15
2086 OCCHIEPPO INFERIORE	92	4	12	11	6	28	21	13	15
2087 OCCHIEPPO SUPERIORE	92	4	12	11	6	28	21	13	15
2092 PETTINENGO	92	4	12	11	6	28	21	13	15
2094 PIATTO	92	4	12	13	7	26	20	13	15

2095 PIEDICAVALLO	92	4	12	11	11	28	21	13	15
2098 PISTOLESA	92	4	12	13	7	26	20	13	15
2099 POLLONE	92	4	12	11	6	28	21	13	15
2100 PONDERANO	92	4	12	11	6	28	21	13	15
2101 PORTULA	92	4	11	13	12	26	20	13	15
2103 PRALUNGO	92	4	12	11	11	28	21	13	15
2105 PRAY	92	4	11	13	8	26	20	13	15
2106 QUAREGNA	92	4	12	13	7	26	20	13	15
2109 QUITTENGO	92	4	12	11	11	28	21	13	15
2117 RONCO BIELLESE	92	4	12	11	6	28	21	13	15
2119 ROPPOLO	92	4	12	14	10	28	21	13	15
2120 ROSAZZA	92	4	12	11	11	28	21	13	15
2124 SAGLIANO MICCA	92	4	12	11	11	28	21	13	15
2125 SALA BIELLESE	92	4	12	11	6	28	21	13	15
2129 SALUSSOLA	92	4	12	11	6	28	21	13	15
2130 SANDIGLIANO	92	4	12	11	6	28	21	13	15
2132 SAN PAOLO CERVO	92	4	12	11	11	28	21	13	15
2136 SELVE MARCONE	92	4	12	11	6	28	21	13	15
2138 SOPRANA	92	4	12	13	12	26	20	13	15
2139 SORDEVOLO	92	4	12	11	6	28	21	13	15
2140 SOSTEGNO	92	4	11	12	8	26	20	13	15
2141 STRONA	92	4	12	13	7	26	20	13	15
2143 TAVIGLIANO	92	4	12	11	11	28	21	13	15
2144 TERNENGO	92	4	12	11	6	28	21	13	15
2145 TOLLEGGNO	92	4	12	11	11	28	21	13	15
2146 TORRAZZO	92	4	12	11	6	28	21	13	15
2149 TRIVERO	92	4	12	13	12	26	20	13	15
2151 VALDENGO	92	4	12	13	7	26	20	13	15
2153 VALLANZENGO	92	4	12	13	7	26	20	13	15
2154 VALLE MOSSO	92	4	12	13	7	26	20	13	15
2155 VALLE SAN NICOLAO	92	4	12	13	7	26	20	13	15
2157 VEGLIO	92	4	12	13	7	26	20	13	15
2159 VERRONE	92	4	12	11	6	28	21	13	15
2160 VIGLIANO BIELLESE	92	4	12	11	6	26	20	13	15
2161 VILLA DEL BOSCO	92	5	12	15	9	26	20	13	15
2162 VILLANOVA BIELLESE	92	4	12	11	6	28	21	13	15
2165 VIVERONE	92	4	12	14	10	28	21	13	15
2167 ZIMONE	92	4	12	11	6	28	21	13	15
2168 ZUBIENA	92	4	12	11	6	28	21	13	15
2169 ZUMAGLIA	92	4	12	11	6	28	21	13	15

16 Bacino provinciale per l'impiego di ALESSANDRIA

6003 ALESSANDRIA	6	12	20	44	0	30	22	14	16
6015 BERGAMASCO	6	12	20	44	0	30	22	14	16
6019 BORGORATTO ALESSANDRINO	6	12	20	44	0	30	22	14	16
6021 BOSCO MARENCO	6	12	20	48	0	30	22	14	16
6031 CARENTINO	6	12	20	44	0	30	22	14	16
6037 CASAL CERMELLI	6	12	20	44	0	30	22	14	16
6047 CASTELLAZZO BORMIDA	6	12	20	44	0	30	22	14	16
6051 CASTELLETTO MONFERRATO	6	12	20	44	0	30	22	14	16
6054 CASTELSPINA	6	12	20	44	0	30	22	14	16
6064 CUCCARO MONFERRATO	6	12	20	44	23	30	22	14	16
6068 FELIZZANO	6	12	20	44	23	30	22	14	16
6071 FRASCARO	6	12	20	44	0	30	22	14	16
6075 FRUGAROLO	6	12	20	44	0	30	22	14	16
6076 FUBINE	6	12	20	44	23	30	22	14	16
6078 GAMALERO	6	12	20	44	0	30	22	14	16
6089 LU	6	12	20	44	25	30	22	14	16
6091 MASIO	6	12	20	44	23	30	22	14	16
6105 MONTECASTELLO	6	12	20	44	0	30	22	14	16
6122 OVIGLIO	6	12	20	44	23	30	22	14	16
6129 PIETRA MARAZZI	6	12	20	44	0	30	22	14	16
6130 PIOVERA	6	12	20	44	0	30	22	14	16
6140 PREDOSA	6	12	20	49	0	30	22	14	16
6141 QUARGNENTO	6	12	20	44	0	30	22	14	16

6142 QUATTORDIO	6	12	20	44	23	30	22	14	16
6145 RIVARONE	6	12	20	44	25	30	22	14	16
6161 SEZZADIO	6	12	20	44	0	30	22	14	16
6163 SOLERO	6	12	20	44	0	30	22	14	16

17 Bacino provinciale per l'impiego di C A S A L E M. T O - V A L E N Z A

6004 ALFIANO NATTA	6	11	21	40	0	31	23	14	17
6007 ALTAVILLA MONFERRATO	6	11	21	45	23	31	23	14	17
6011 BALZOLA	6	11	21	45	23	31	23	14	17
6013 BASSIGNANA	6	12	21	44	25	32	23	14	17
6020 BORGO SAN MARTINO	6	11	21	45	23	31	23	14	17
6023 BOZZOLE	6	11	21	44	25	31	23	14	17
6026 CAMAGNA	6	11	21	45	23	31	23	14	17
6027 CAMINO	6	11	21	45	0	31	23	14	17
6039 CASALE MONFERRATO	6	11	21	45	23	31	23	14	17
6050 CASTELLETTO MERLI	6	11	21	45	0	31	23	14	17
6056 CELLA MONTE	6	11	21	45	23	31	23	14	17
6057 CERESETO	6	11	21	45	23	31	23	14	17
6059 CERRINA	6	11	21	46	24	31	23	14	17
6060 CONIOLO	6	11	21	45	23	31	23	14	17
6061 CONZANO	6	11	21	45	23	31	23	14	17
6072 FRASSINELLO MONFERRATO	6	11	21	45	23	31	23	14	17
6073 FRASSINETO PO	6	11	21	45	23	31	23	14	17
6077 GABIANO	6	11	21	46	24	31	23	14	17
6082 GIAROLE	6	11	21	45	25	31	23	14	17
6094 MIRABELLO MONFERRATO	6	11	21	45	25	31	23	14	17
6097 MOMBELLO MONFERRATO	6	11	21	46	24	31	23	14	17
6099 MONCESTINO	6	11	21	46	24	31	23	14	17
6109 MORANO SUL PO	6	11	21	45	23	31	23	14	17
6113 MURISENGO	6	11	21	46	1	31	23	14	17
6115 OCCIMIANO	6	11	21	45	23	31	23	14	17
6116 ODALENGO GRANDE	6	11	21	46	1	31	23	14	17
6117 ODALENGO PICCOLO	6	11	21	46	24	31	23	14	17
6118 OLIVOLA	6	11	21	45	23	31	23	14	17
6120 OTTIGLIO	6	11	21	45	0	31	23	14	17
6123 OZZANO MONFERRATO	6	11	21	45	23	31	23	14	17
6128 PECETTO DI VALENZA	6	12	21	44	25	32	23	14	17
6131 POMARO MONFERRATO	6	11	21	44	25	31	23	14	17
6133 PONTESTURA	6	11	21	45	23	31	23	14	17
6135 PONZANO MONFERRATO	6	11	21	45	0	31	23	14	17
6149 ROSIGNANO MONFERRATO	6	11	21	45	23	31	23	14	17
6150 SALA MONFERRATO	6	11	21	45	23	31	23	14	17
6153 SAN GIORGIO MONFERRATO	6	11	21	45	23	31	23	14	17
6154 SAN SALVATORE MONFERRATO	6	12	21	44	25	32	23	14	17
6159 SERRALUNGA DI CREA	6	11	21	45	23	31	23	14	17
6164 SOLONGHELLO	6	11	21	45	24	31	23	14	17
6171 TERRUGGIA	6	11	21	45	23	31	23	14	17
6173 TICINETO	6	11	21	45	23	31	23	14	17
6175 TREVILLE	6	11	21	45	23	31	23	14	17
6177 VALENZA	6	12	21	44	25	32	23	14	17
6178 VALMACCA	6	11	21	45	23	31	23	14	17
6179 VIGNALE MONFERRATO	6	11	21	45	23	31	23	14	17
6182 VILLADEATI	6	11	21	46	24	31	23	14	17
6184 VILLAMIROGLIO	6	11	21	46	24	31	23	14	17
6185 VILLANOVA MONFERRATO	6	11	21	45	23	31	23	14	17

18 Bacino provinciale per l'impiego di T O R T O N A - N O V I L I G U R E

6002 ALBERA LIGURE	6	12	22	48	0	34	25	15	18
6006 ALLUVIONI CAMBIO'	6	12	20	50	0	33	24	15	18
6008 ALZANO SCRIVIA	6	12	20	50	0	33	24	15	18
6009 ARQUATA SCRIVIA	6	12	22	48	0	34	25	15	18
6010 AVOLASCA	6	12	20	50	0	33	24	15	18
6012 BASALUZZO	6	12	22	48	0	34	25	15	18
6016 BERZANO DI TORTONA	6	12	20	50	0	33	24	15	18
6018 BORGHETTO DI BORBERA	6	12	22	48	0	34	25	15	18

6022 BOSIO	6	12	22	47	0	34	25	15	18
6024 BRIGNANO FRASCATA	6	12	20	50	0	33	24	15	18
6025 CABELLA LIGURE	6	12	22	48	0	34	25	15	18
6028 CANTALUPO LIGURE	6	12	22	48	0	34	25	15	18
6029 CAPRIATA D' ORBA	6	12	22	48	0	34	25	15	18
6030 CARBONARA SCRIVIA	6	12	20	50	0	33	24	15	18
6032 CAREZZANO	6	12	20	50	0	33	24	15	18
6034 CARREGA LIGURE	6	12	22	48	0	34	25	15	18
6035 CARROSIO	6	12	22	47	0	34	25	15	18
6040 CASALNOCETO	6	12	20	50	0	33	24	15	18
6041 CASASCO	6	12	20	50	0	33	24	15	18
6042 CASSANO SPINOLA	6	12	22	48	0	34	25	15	18
6045 CASTELLANIA	6	12	20	50	0	33	24	15	18
6046 CASTELLAR GUIDOBONO	6	12	20	50	0	33	24	15	18
6053 CASTELNUOVO SCRIVIA	6	12	20	50	0	33	24	15	18
6058 CERRETO GRUE	6	12	20	50	0	33	24	15	18
6062 COSTA VESCOVATO	6	12	20	50	0	33	24	15	18
6066 DERNICE	6	12	20	50	0	33	24	15	18
6067 FABBRICA CURONE	6	12	20	50	0	33	24	15	18
6069 FRACONALTO	6	12	22	47	0	34	25	15	18
6070 FRANCAVILLA BISIO	6	12	22	48	0	34	25	15	18
6074 FRESONARA	6	12	22	48	0	34	25	15	18
6079 GARBAGNA	6	12	20	50	0	33	24	15	18
6080 GAVAZZANA	6	12	22	48	0	34	25	15	18
6081 GAVI	6	12	22	47	0	34	25	15	18
6083 GREMIASCO	6	12	20	50	0	33	24	15	18
6085 GRONDONA	6	12	22	48	0	34	25	15	18
6086 GUAZZORA	6	12	20	50	0	33	24	15	18
6087 ISOLA SANT' ANTONIO	6	12	20	50	0	33	24	15	18
6096 MOLINO DEI TORTI	6	12	20	50	0	33	24	15	18
6098 MOMPERONE	6	12	20	50	0	33	24	15	18
6100 MONGIARDINO LIGURE	6	12	22	48	0	34	25	15	18
6101 MONLEALE	6	12	20	50	0	33	24	15	18
6102 MONTACUTO	6	12	20	50	0	33	24	15	18
6107 MONTEGIOCO	6	12	20	50	0	33	24	15	18
6108 MONTEMARZINO	6	12	20	50	0	33	24	15	18
6114 NOVI LIGURE	6	12	22	48	0	34	25	15	18
6124 PADERNA	6	12	20	50	0	33	24	15	18
6126 PARODI LIGURE	6	12	22	47	0	34	25	15	18
6127 PASTURANA	6	12	22	48	0	34	25	15	18
6132 PONTECURONE	6	12	20	50	0	33	24	15	18
6137 POZZOL GROPPO	6	12	20	50	0	33	24	15	18
6138 POZZOLO FORMIGARO	6	12	22	48	0	34	25	15	18
6146 ROCCAFORTE LIGURE	6	12	22	48	0	34	25	15	18
6148 ROCCHETTA LIGURE	6	12	22	48	0	34	25	15	18
6151 SALE	6	12	20	50	0	33	24	15	18
6152 SAN CRISTOFORO	6	12	22	47	0	34	25	15	18
6155 SAN SEBASTIANO CURONE	6	12	20	50	0	33	24	15	18
6156 SANT' AGATA FOSSILI	6	12	20	50	0	33	24	15	18
6157 SARDIGLIANO	6	12	22	48	0	34	25	15	18
6158 SAREZZANO	6	12	20	50	0	33	24	15	18
6160 SERRAVALLE SCRIVIA	6	12	22	48	0	34	25	15	18
6166 SPINETO SCRIVIA	6	12	20	50	0	33	24	15	18
6167 STAZZANO	6	12	22	48	0	34	25	15	18
6170 TASSAROLO	6	12	22	48	0	34	25	15	18
6174 TORTONA	6	12	20	50	0	33	24	15	18
6180 VIGNOLE BORBERA	6	12	22	48	0	34	25	15	18
6181 VIGUZZOLO	6	12	20	50	0	33	24	15	18
6183 VILLALVERNIA	6	12	20	48	0	33	24	15	18
6186 VILLAROMAGNANO	6	12	20	50	0	33	24	15	18
6188 VOLPEDO	6	12	20	50	0	33	24	15	18
6189 VOLPEGLINO	6	12	20	50	0	33	24	15	18
6190 VOLTAGGIO	6	12	22	47	0	34	25	15	18

**19 Bacino provinciale per l'impiego di
ACQUI TERME-OVADA**

6001 ACQUI TERME	6	13	22	43	0	36	26	15	19
6005 ALICE BEL COLLE	6	13	22	43	0	36	26	15	19
6014 BELFORTE MONFERRATO	6	13	22	49	0	35	26	15	19
6017 BISTAGNO	6	13	22	43	0	36	26	15	19
6033 CARPENETO	6	13	22	49	0	35	26	15	19
6036 CARTOSIO	6	13	22	43	0	36	26	15	19
6038 CASALEGGIO BOIRO	6	13	22	49	0	35	26	15	19
6043 CASSINE	6	13	22	43	0	36	26	15	19
6044 CASSINELLE	6	13	22	49	0	35	26	15	19
6048 CASTELLETTO D' ERRO	6	13	22	43	0	36	26	15	19
6049 CASTELLETTO D' ORBA	6	13	22	49	0	35	26	15	19
6052 CASTELNUOVO BORMIDA	6	13	22	43	0	36	26	15	19
6055 CAVATORE	6	13	22	43	0	36	26	15	19
6063 CREMOLINO	6	13	22	49	0	35	26	15	19
6065 DENICE	6	13	22	43	0	36	26	15	19
6084 GROGNARDO	6	13	22	43	0	36	26	15	19
6088 LERMA	6	13	22	49	0	35	26	15	19
6090 MALVICINO	6	13	22	43	0	36	26	15	19
6092 MELAZZO	6	13	22	43	0	36	26	15	19
6093 MERANA	6	13	22	43	0	36	26	15	19
6095 MOLARE	6	13	22	49	0	35	26	15	19
6103 MONTALDEO	6	13	22	49	0	35	26	15	19
6104 MONTALDO BORMIDA	6	13	22	49	0	35	26	15	19
6106 MONTECHIARO D' ACQUI	6	13	22	43	0	36	26	15	19
6110 MORBELLO	6	13	22	49	0	36	26	15	19
6111 MORNESE	6	13	22	49	0	35	26	15	19
6112 MORSASCO	6	13	22	43	0	36	26	15	19
6119 ORSARA BORMIDA	6	13	22	43	0	36	26	15	19
6121 OVADA	6	13	22	49	0	35	26	15	19
6125 PARETO	6	13	22	43	0	36	26	15	19
6134 PONTI	6	13	22	43	0	36	26	15	19
6136 PONZONE	6	13	22	43	0	36	26	15	19
6139 PRASCO	6	13	22	43	0	36	26	15	19
6143 RICALDONE	6	13	22	43	0	36	26	15	19
6144 RIVALTA BORMIDA	6	13	22	43	0	36	26	15	19
6147 ROCCA GRIMALDA	6	13	22	49	0	35	26	15	19
6162 SILVANO D' ORBA	6	13	22	49	0	35	26	15	19
6165 SPIGNO MONFERRATO	6	13	22	43	0	36	26	15	19
6168 STREVI	6	13	22	43	0	36	26	15	19
6169 TAGLIOLO MONFERRATO	6	13	22	49	0	35	26	15	19
6172 TERZO	6	13	22	43	0	36	26	15	19
6176 TRISOBBIO	6	13	22	49	0	35	26	15	19
6187 VIGONE	6	13	22	43	0	36	26	15	19

20 Bacino provinciale per l'impiego di ASTI-VILLANOVA D'ASTI-NIZZA M.TO-CANELLI

5001 AGLIANO	5	15	19	42	0	39	28	16	20
5002 ALBUGNANO	5	14	8	4	1	50	27	16	20
5003 ANTIGNANO	5	14	19	40	0	37	27	16	20
5004 ARAMENGO	5	14	19	46	1	37	27	16	20
5005 ASTI	5	14	19	40	0	37	27	16	20
5006 AZZANO D' ASTI	5	14	19	40	0	37	27	16	20
5007 BALDICHIERI D' ASTI	5	14	19	40	0	37	27	16	20
5008 BELVEGLIO	5	15	19	42	23	39	28	16	20
5009 BERZANO DI SAN PIETRO	5	14	8	4	1	50	27	16	20
5010 BRUNO	5	15	19	42	0	39	28	16	20
5011 BUBBIO	5	15	19	32	0	38	28	16	20
5012 BUTTIGLIERA D' ASTI	5	14	8	4	1	50	27	16	20
5013 CALAMANDRANA	5	15	19	41	22	38	28	16	20
5014 CALLIANO	5	14	19	40	0	37	27	16	20
5015 CALOSSO	5	15	19	41	0	37	27	16	20
5016 CAMERANO CASASCO	5	14	19	40	0	37	27	16	20
5017 CANELLI	5	15	19	41	22	38	28	16	20
5018 CANTARANA	5	14	19	40	0	37	27	16	20
5019 CAPRIGLIO	5	14	19	4	1	50	27	16	20

5020 CASORZO	5	14	19	45	0	37	27	16	20
5021 CASSINASCO	5	15	19	41	22	38	28	16	20
5022 CASTAGNOLE DELLE LANZE	5	15	19	27	0	37	27	16	20
5023 CASTAGNOLE MONFERRATO	5	14	19	40	0	37	27	16	20
5024 CASTEL BOGLIONE	5	15	19	42	0	39	28	16	20
5025 CASTELL' ALFERO	5	14	19	40	0	37	27	16	20
5026 CASTELLERO	5	14	19	40	0	37	27	16	20
5027 CASTELLETTO MOLINA	5	15	19	42	0	39	28	16	20
5028 CASTELLO DI ANNONE	5	14	19	40	23	37	27	16	20
5029 CASTELNUOVO BELBO	5	15	19	42	0	39	28	16	20
5030 CASTELNUOVO CALCEA	5	15	19	42	0	39	28	16	20
5031 CASTELNUOVO DON BOSCO	5	14	8	4	1	50	27	16	20
5032 CASTEL ROCCHERO	5	15	19	42	0	39	28	16	20
5033 CELLARENGO	5	14	19	4	0	50	27	16	20
5034 CELLE ENOMONDO	5	14	19	40	0	37	27	16	20
5035 CERRETO D' ASTI	5	14	8	46	1	37	27	16	20
5036 CERRO TANARO	5	14	19	40	23	37	27	16	20
5037 CESSOLE	5	15	19	32	0	38	28	16	20
5038 CHIUSANO D' ASTI	5	14	19	40	0	37	27	16	20
5039 CINAGLIO	5	14	19	40	0	37	27	16	20
5040 CISTERNA D' ASTI	5	14	19	40	0	37	27	16	20
5041 COAZZOLO	5	15	19	27	0	37	27	16	20
5042 COCCONATO	5	14	19	46	1	37	27	16	20
5043 COLCAVAGNO	5	14	19	46	1	37	27	16	20
5044 CORSIONE	5	14	19	40	0	37	27	16	20
5045 CORTANDONE	5	14	19	40	0	37	27	16	20
5046 CORTANZE	5	14	19	40	0	37	27	16	20
5047 CORTAZZONE	5	14	19	40	0	37	27	16	20
5048 CORTIGLIONE	5	15	19	42	0	39	28	16	20
5049 COSSOMBRATO	5	14	19	40	0	37	27	16	20
5050 COSTIGLIOLE D' ASTI	5	15	19	40	0	37	27	16	20
5051 CUNICO	5	14	19	46	1	37	27	16	20
5052 DUSINO SAN MICHELE	5	14	19	4	0	50	27	16	20
5053 FERRERE	5	14	19	40	0	50	27	16	20
5054 FONTANILE	5	15	19	42	0	39	28	16	20
5055 FRINCO	5	14	19	40	0	37	27	16	20
5056 GRANA	5	14	19	40	23	37	27	16	20
5057 GRAZZANO BADOGGIO	5	14	19	45	0	37	27	16	20
5058 INCISA SCAPACCINO	5	15	19	42	0	39	28	16	20
5059 ISOLA D' ASTI	5	14	19	40	0	37	27	16	20
5060 LOAZZOLO	5	15	19	32	22	38	28	16	20
5061 MARANZANA	5	15	22	42	0	39	28	16	20
5062 MARETTO	5	14	19	40	0	37	27	16	20
5063 MOASCA	5	15	19	41	22	38	28	16	20
5064 MOMBALDONE	5	15	22	43	0	38	28	16	20
5065 MOMBARUZZO	5	15	19	42	0	39	28	16	20
5066 MOMBERCCELLI	5	15	19	42	23	39	28	16	20
5067 MONALE	5	14	19	40	0	37	27	16	20
5068 MONASTERO BORMIDA	5	15	19	32	0	38	28	16	20
5069 MONCALVO	5	14	21	45	0	37	27	16	20
5070 MONCUCCO TORINESE	5	14	8	4	1	50	27	16	20
5071 MONGARDINO	5	14	19	40	0	37	27	16	20
5072 MONTABONE	5	15	19	43	0	38	28	16	20
5073 MONTAFIA	5	14	19	40	0	37	27	16	20
5074 MONTALDO SCARAMPI	5	15	19	42	0	37	27	16	20
5075 MONTECHIARO D' ASTI	5	14	19	40	0	37	27	16	20
5076 MONTEGROSSO D' ASTI	5	15	19	42	0	37	27	16	20
5077 MONTEMAGNO	5	14	19	40	23	37	27	16	20
5078 MONTIGLIO	5	14	19	46	1	37	27	16	20
5079 MORANSENGO	5	14	19	46	1	37	27	16	20
5080 NIZZA MONFERRATO	5	15	19	42	0	39	28	16	20
5081 OLMO GENTILE	5	15	19	32	0	38	28	16	20
5082 PASSERANO MARMORITO	5	14	8	46	1	37	27	16	20
5083 PENANGO	5	14	19	45	0	37	27	16	20
5084 PIEA	5	14	19	46	0	37	27	16	20

5085 PINO D' ASTI	5	14	8	4	1	50	27	16	20
5086 PIOVA' MASSAIA	5	14	19	46	1	37	27	16	20
5087 PORTACOMARO	5	14	19	40	0	37	27	16	20
5088 QUARANTI	5	15	19	42	0	39	28	16	20
5089 REFRANCORE	5	14	19	40	23	37	27	16	20
5090 REVIGLIASCO D' ASTI	5	14	19	40	0	37	27	16	20
5091 ROATTO	5	14	19	40	0	37	27	16	20
5092 ROBELLA	5	14	19	46	1	37	27	16	20
5093 ROCCA D' ARAZZO	5	14	19	40	0	37	27	16	20
5094 ROCCAVERANO	5	15	19	32	0	38	28	16	20
5095 ROCCHETTA PALAFEA	5	15	19	41	22	38	28	16	20
5096 ROCCHETTA TANARO	5	14	19	40	23	37	27	16	20
5097 SAN DAMIANO D' ASTI	5	14	19	40	0	37	27	16	20
5098 SAN GIORGIO SCARAMPI	5	15	18	32	0	38	28	16	20
5099 SAN MARTINO ALFIERI	5	14	19	40	0	37	27	16	20
5100 SAN MARZANO OLIVETO	5	15	19	41	22	38	28	16	20
5101 SAN PAOLO SOLBRITO	5	14	19	4	0	50	27	16	20
5102 SCANDELUZZA	5	14	19	46	1	37	27	16	20
5103 SCURZOLENZO	5	14	19	40	0	37	27	16	20
5104 SEROLE	5	15	19	32	18	38	28	16	20
5105 SESSAME	5	15	19	32	0	38	28	16	20
5106 SETTIME	5	14	19	40	0	37	27	16	20
5107 SOGLIO	5	14	19	40	0	37	27	16	20
5108 TIGLIOLE	5	14	19	40	0	37	27	16	20
5109 TONCO	5	14	19	40	0	37	27	16	20
5110 TONENGO	5	14	19	46	1	37	27	16	20
5111 VAGLIO SERRA	5	15	19	42	0	39	28	16	20
5112 VALFENERA	5	14	19	4	0	50	27	16	20
5113 VESIME	5	15	19	32	0	38	28	16	20
5114 VIALE D' ASTI	5	14	19	40	0	37	27	16	20
5115 VIARIGI	5	14	19	44	23	37	27	16	20
5116 VIGLIANO D' ASTI	5	15	19	40	0	37	27	16	20
5117 VILLAFRANCA D' ASTI	5	14	19	40	0	50	27	16	20
5118 VILLANOVA D' ASTI	5	14	19	4	0	50	27	16	20
5119 VILLA SAN SECONDO	5	14	19	40	0	37	27	16	20
5120 VINCHIO	5	15	19	42	0	39	28	16	20

**21 Bacino provinciale per l'impiego di
CUNEO-BORGO S. DALMAZZO- DRONERO**

4001 ACCEGLIO	4	19	15	33	0	46	29	17	21
4002 AISONE	4	19	15	33	0	47	29	17	21
4006 ARGENTERA	4	19	15	33	0	47	29	17	21
4016 BEINETTE	4	19	15	33	0	40	29	17	21
4022 BERNEZZO	4	19	15	33	0	46	29	17	21
4025 BORGO SAN DALMAZZO	4	19	15	33	0	47	29	17	21
4028 BOVES	4	19	15	33	0	47	29	17	21
4034 BUSCA	4	19	15	33	0	46	29	17	21
4038 CANOSIO	4	19	15	33	0	46	29	17	21
4040 CARAGLIO	4	19	15	33	0	46	29	17	21
4044 CARTIGNANO	4	19	15	33	0	46	29	17	21
4049 CASTELLETTO STURA	4	19	15	33	0	40	29	17	21
4053 CASTELMAGNO	4	19	15	33	0	46	29	17	21
4060 CELLE DI MACRA	4	19	15	33	0	46	29	17	21
4061 CENTALLO	4	19	15	33	0	40	29	17	21
4064 CERVASCA	4	19	15	33	0	46	29	17	21
4068 CHIUSA DI PESIO	4	19	15	33	0	47	29	17	21
4078 CUNEO	4	19	15	33	0	40	29	17	21
4079 DEMONTE	4	19	15	33	0	47	29	17	21
4082 DRONERO	4	19	15	33	0	46	29	17	21
4083 ELVA	4	19	15	33	0	46	29	17	21
4084 ENTRACQUE	4	19	15	33	0	47	29	17	21
4093 GAIOLA	4	19	15	33	0	47	29	17	21
4110 LIMONE PIEMONTE	4	19	15	33	0	47	29	17	21
4112 MACRA	4	19	15	33	0	46	29	17	21
4118 MARGARITA	4	19	15	30	0	40	29	17	21

4119 MARMORA	4	19	15	33	0	46	29	17	21
4123 MOIOLA	4	19	15	33	0	47	29	17	21
4136 MONTANERA	4	19	15	30	0	40	29	17	21
4138 MONTEMALE DI CUNEO	4	19	15	33	0	46	29	17	21
4139 MONTEROSSO GRANA	4	19	15	33	0	46	29	17	21
4144 MOROZZO	4	19	15	30	0	40	29	17	21
4163 PEVERAGNO	4	19	15	33	0	47	29	17	21
4167 PIETRAPORZIO	4	19	15	33	0	47	29	17	21
4173 PRADLEVES	4	19	15	33	0	46	29	17	21
4174 PRAZZO	4	19	15	33	0	46	29	17	21
4182 RITTANA	4	19	15	33	0	47	29	17	21
4183 ROASCHIA	4	19	15	33	0	47	29	17	21
4185 ROBILANTE	4	19	15	33	0	47	29	17	21
4187 ROCCABRUNA	4	19	15	33	0	46	29	17	21
4191 ROCCASPARVERA	4	19	15	33	0	47	29	17	21
4192 ROCCAIONE	4	19	15	33	0	47	29	17	21
4204 SAMBUCCO	4	19	15	33	0	47	29	17	21
4207 SAN DAMIANO MACRA	4	19	15	33	0	46	29	17	21
4224 STROPPO	4	19	15	33	0	46	29	17	21
4225 TARANTASCA	4	19	15	33	0	40	29	17	21
4233 VALDIERI	4	19	15	33	0	47	29	17	21
4234 VALGRANA	4	19	15	33	0	46	29	17	21
4235 VALLORATE	4	19	15	33	0	47	29	17	21
4239 VERNANTE	4	19	15	33	0	47	29	17	21
4243 VIGNOLO	4	19	15	33	0	46	29	17	21
4247 VILLAR SAN COSTANZO	4	19	15	33	0	46	29	17	21
4248 VINADIO	4	19	15	33	0	47	29	17	21

22 Bacino provinciale per l'impiego di ALBA-BRA

4003 ALBA	4	17	18	27	0	42	30	18	22
4004 ALBARETTO DELLA TORRE	4	17	18	27	0	42	30	18	22
4007 ARGUELLO	4	17	18	27	0	42	30	18	22
4010 BALDISSERO D' ALBA	4	17	18	27	0	42	30	18	22
4011 BARBARESCO	4	17	18	27	0	42	30	18	22
4013 BAROLO	4	17	18	27	19	42	30	18	22
4020 BENEVELLO	4	17	18	27	0	42	30	18	22
4021 BERGOLO	4	17	18	32	18	42	30	18	22
4024 BORGOMALE	4	17	18	27	0	42	30	18	22
4026 BOSIA	4	17	18	27	0	42	30	18	22
4027 BOSSOLASCO	4	17	18	34	0	42	30	18	22
4029 BRA	4	17	18	3	0	41	30	18	22
4036 CAMO	4	17	18	27	22	42	30	18	22
4037 CANALE	4	17	18	27	0	42	30	18	22
4046 CASTAGNITO	4	17	18	27	0	42	30	18	22
4050 CASTELLETTO UZZONE	4	17	18	32	18	42	30	18	22
4051 CASTELLINALDO	4	17	18	27	0	42	30	18	22
4055 CASTIGLIONE FALLETTO	4	17	18	27	19	42	30	18	22
4056 CASTIGLIONE TINELLA	4	17	18	41	0	42	30	18	22
4057 CASTINO	4	17	18	32	18	42	30	18	22
4062 CERESOLE D'ALBA	4	17	18	3	0	41	30	18	22
4063 CERRETTO LANGHE	4	17	18	27	19	42	30	18	22
4067 CHERASCO	4	17	18	3	0	41	30	18	22
4070 CISSONE	4	17	18	34	19	42	30	18	22
4072 CORNELIANO D' ALBA	4	17	18	27	0	42	30	18	22
4073 CORTEMILIA	4	17	18	32	18	42	30	18	22
4074 COSSANO BELBO	4	17	18	41	22	42	30	18	22
4076 CRAVANZANA	4	17	18	27	0	42	30	18	22
4080 DIANO D' ALBA	4	17	18	27	0	42	30	18	22
4088 FEISOGLIO	4	17	18	27	0	42	30	18	22
4097 GORZEGNO	4	17	18	32	0	42	30	18	22
4099 GOVONE	4	17	18	27	0	42	30	18	22
4100 GRINZANE CAVOUR	4	17	18	27	0	42	30	18	22
4101 GUARENE	4	17	18	27	0	42	30	18	22
4105 LA MORRA	4	17	18	27	19	41	30	18	22
4106 LEQUIO BERRIA	4	17	18	27	0	42	30	18	22

4109	LEVICE	4	17	18	32	18	42	30	18	22
4113	MAGLIANO ALFIERI	4	17	18	27	0	42	30	18	22
4115	MANGO	4	17	18	27	0	42	30	18	22
4129	MONCHIERO	4	17	18	34	19	42	30	18	22
4132	MONFORTE D' ALBA	4	17	18	34	19	42	30	18	22
4133	MONTA'	4	17	18	27	0	42	30	18	22
4135	MONTALDO ROERO	4	17	18	27	0	42	30	18	22
4137	MONTELUPO ALBESE	4	17	18	27	0	42	30	18	22
4140	MONTEU ROERO	4	17	18	27	0	42	30	18	22
4142	MONTICELLO D' ALBA	4	17	18	27	0	42	30	18	22
4147	NARZOLE	4	17	18	29	0	41	30	18	22
4148	NEIVE	4	17	18	27	0	42	30	18	22
4149	NEVIGLIE	4	17	18	27	0	42	30	18	22
4150	NIELLA BELBO	4	17	18	27	0	42	30	18	22
4152	NOVELLO	4	17	18	34	19	42	30	18	22
4161	PERLETTO	4	17	18	32	18	42	30	18	22
4164	PEZZOLO VALLE UZZONE	4	17	18	32	18	42	30	18	22
4168	PIOBESI D' ALBA	4	17	18	27	0	42	30	18	22
4170	POCAPAGLIA	4	17	18	3	0	41	30	18	22
4176	PRIOCCA	4	17	18	27	0	42	30	18	22
4193	ROCCHETTA BELBO	4	17	18	41	22	42	30	18	22
4194	RODDI	4	17	18	27	0	42	30	18	22
4195	RODDINO	4	17	18	34	19	42	30	18	22
4196	RODELLO	4	17	18	27	0	42	30	18	22
4206	SAN BENEDETTO BELBO	4	17	18	34	0	42	30	18	22
4208	SANFRE'	4	17	18	3	0	41	30	18	22
4212	SANTA VITTORIA D' ALBA	4	17	18	27	0	41	30	18	22
4213	SANTO STEFANO BELBO	4	17	18	41	22	42	30	18	22
4214	SANTO STEFANO ROERO	4	17	18	27	0	42	30	18	22
4218	SERRALUNGA D' ALBA	4	17	18	27	19	42	30	18	22
4219	SERRAVALLE LANGHE	4	17	18	27	19	42	30	18	22
4220	SINIO	4	17	18	27	0	42	30	18	22
4222	SOMMARIVA DEL BOSCO	4	17	18	3	0	41	30	18	22
4223	SOMMARIVA PERNO	4	17	18	27	0	41	30	18	22
4226	TORRE BORMIDA	4	17	18	32	18	42	30	18	22
4230	TREISO	4	17	18	27	0	42	30	18	22
4231	TREZZO TINELLA	4	17	18	27	0	42	30	18	22
4238	VERDUNO	4	17	18	27	19	41	30	18	22
4241	VEZZA D' ALBA	4	17	18	27	0	42	30	18	22

**23 Bacino provinciale per l'impiego di SALUZZO-
SAVIGLIANO-FOSSANO**

4009	BAGNOLO PIEMONTE	4	16	17	28	4	45	32	19	23
4012	BARGE	4	16	17	28	4	45	32	19	23
4017	BELLINO	4	16	17	39	0	45	32	19	23
4019	BENE VAGIENNA	4	16	17	29	0	44	31	19	23
4032	BRONDELLO	4	16	17	38	0	45	32	19	23
4033	BROSSASCO	4	16	17	39	0	45	32	19	23
4041	CARAMAGNA PIEMONTE	4	16	17	3	0	43	31	19	23
4042	CARDE'	4	16	17	37	0	45	32	19	23
4045	CASALGRASSO	4	16	17	37	0	43	31	19	23
4047	CASTELDEFINO	4	16	17	39	0	45	32	19	23
4048	CASTELLAR	4	16	17	38	0	45	32	19	23
4058	CAVALLERLEONE	4	16	17	35	0	43	31	19	23
4059	CAVALLERMAGGIORE	4	16	17	35	0	43	31	19	23
4065	CERVERE	4	16	17	35	0	44	31	19	23
4075	COSTIGLIOLE SALUZZO	4	16	17	39	0	45	32	19	23
4077	CRISSOLO	4	16	17	28	0	45	32	19	23
4085	ENVIE	4	16	17	38	20	45	32	19	23
4087	FAULE	4	16	17	37	0	43	31	19	23
4089	FOSSANO	4	16	17	35	0	44	31	19	23
4092	FRASSINO	4	16	17	39	0	45	32	19	23
4094	GAMBASCA	4	16	17	38	21	45	32	19	23
4096	GENOLA	4	16	17	35	0	44	31	19	23
4103	ISASCA	4	16	17	39	0	45	32	19	23
4104	LAGNASCO	4	16	17	38	0	45	32	19	23

4116 MANTA	4	16	17	38	0	45	32	19	23
4117 MARENE	4	16	17	35	0	43	31	19	23
4121 MARTINIANA PO	4	16	17	38	20	45	32	19	23
4122 MELLE	4	16	17	39	0	45	32	19	23
4128 MONASTEROLO DI SAVIGLIANO	4	16	17	35	0	43	31	19	23
4143 MORETTA	4	16	17	37	0	45	32	19	23
4146 MURELLO	4	16	17	35	0	43	31	19	23
4154 ONCINO	4	16	17	28	0	45	32	19	23
4156 OSTANA	4	16	17	28	0	45	32	19	23
4157 PAESANA	4	16	17	28	0	45	32	19	23
4158 PAGNO	4	16	17	38	0	45	32	19	23
4166 PIASCO	4	16	17	39	0	45	32	19	23
4171 POLONGHERA	4	16	17	37	0	43	31	19	23
4172 PONTECHIANALE	4	16	17	39	0	45	32	19	23
4179 RACCONIGI	4	16	17	35	0	43	31	19	23
4180 REVELLO	4	16	17	38	20	45	32	19	23
4181 RIFREDDO	4	16	17	38	21	45	32	19	23
4197 ROSSANA	4	16	17	39	0	45	32	19	23
4198 RUFFIA	4	16	17	35	0	43	31	19	23
4202 SALMOUR	4	16	17	29	0	44	31	19	23
4203 SALUZZO	4	16	17	38	0	45	32	19	23
4205 SAMPEYRE	4	16	17	39	0	45	32	19	23
4209 SANFRONT	4	16	17	38	21	45	32	19	23
4211 SANT' ALBANO STURA	4	16	17	35	0	44	31	19	23
4215 SAVIGLIANO	4	16	17	35	0	43	31	19	23
4217 SCARNAFIGI	4	16	17	38	0	45	32	19	23
4228 TORRE SAN GIORGIO	4	16	17	37	0	45	32	19	23
4232 TRINITA'	4	16	17	35	0	44	31	19	23
4236 VALMALA	4	16	17	39	0	45	32	19	23
4237 VENASCA	4	16	17	39	0	45	32	19	23
4240 VERZUOLO	4	16	17	39	0	45	32	19	23
4244 VILLAFALLETTO	4	16	17	33	0	43	31	19	23
4246 VILLANOVA SOLARO	4	16	17	37	0	43	31	19	23
4250 VOTTIGNASCO	4	16	17	35	0	43	31	19	23

24 Bacino provinciale per l'impiego di MONDOVI'-CEVA

4005 ALTO	4	18	16	31	0	49	33	17	24
4008 BAGNASCO	4	18	16	31	0	49	33	17	24
4014 BASTIA MONDOVI'	4	18	16	36	0	48	33	17	24
4015 BATTIFOLLO	4	18	16	31	0	49	33	17	24
4018 BELVEDERE LANGHE	4	18	16	34	0	48	33	17	24
4023 BONVICINO	4	18	16	34	0	48	33	17	24
4030 BRIAGLIA	4	18	16	36	0	48	33	17	24
4031 BRIGA ALTA	4	18	16	31	0	49	33	17	24
4035 CAMERANA	4	18	16	32	0	49	33	17	24
4039 CAPRAUNA	4	18	16	31	0	49	33	17	24
4043 CARRU'	4	18	16	30	0	48	33	17	24
4052 CASTELLINO TANARO	4	18	16	31	0	49	33	17	24
4054 CASTELNUOVO DI CEVA	4	18	16	31	0	49	33	17	24
4066 CEVA	4	18	16	31	0	49	33	17	24
4069 CIGLIE'	4	18	16	36	0	48	33	17	24
4071 CLAVESANA	4	18	16	30	0	48	33	17	24
4081 DOGLIANI	4	18	16	34	0	48	33	17	24
4086 FARIGLIANO	4	18	16	34	0	48	33	17	24
4090 FRABOSA SOPRANA	4	18	16	36	0	48	33	17	24
4091 FRABOSA SOTTANA	4	18	16	36	0	48	33	17	24
4095 GARESSIO	4	18	16	31	0	49	33	17	24
4098 GOTTASECCA	4	18	16	32	0	49	33	17	24
4102 IGLIANO	4	18	16	31	0	49	33	17	24
4107 LEQUIO TANARO	4	18	16	29	0	48	33	17	24
4108 LESEGNO	4	18	16	31	0	49	33	17	24
4111 LISIO	4	18	16	31	0	49	33	17	24
4114 MAGLIANO ALPI	4	18	16	30	0	48	33	17	24
4120 MARSAGLIA	4	18	16	31	0	49	33	17	24
4124 MOMBARCARO	4	18	16	31	0	49	33	17	24

4125 MOMBASIGLIO	4	18	16	31	0	49	33	17	24
4126 MONASTERO DI VASCO	4	18	16	36	0	48	33	17	24
4127 MONASTEROLO CASOTTO	4	18	16	36	0	48	33	17	24
4130 MONDOVI'	4	18	16	36	0	48	33	17	24
4131 MONESIGLIO	4	18	16	32	0	49	33	17	24
4134 MONTALDO DI MONDOVI	4	18	16	36	0	48	33	17	24
4141 MONTEZEMOLO	4	18	16	31	0	49	33	17	24
4145 MURAZZANO	4	18	16	34	0	49	33	17	24
4151 NIELLA TANARO	4	18	16	31	0	48	33	17	24
4153 NUCETTO	4	18	16	31	0	49	33	17	24
4155 ORMEA	4	18	16	31	0	49	33	17	24
4159 PAMPARATO	4	18	16	36	0	48	33	17	24
4160 PAROLDO	4	18	16	31	0	49	33	17	24
4162 PERLO	4	18	16	31	0	49	33	17	24
4165 PIANFEI	4	18	16	36	0	48	33	17	24
4169 PIOZZO	4	18	16	30	0	48	33	17	24
4175 PRIERO	4	18	16	31	0	49	33	17	24
4177 PRIOLA	4	18	16	31	0	49	33	17	24
4178 PRUNETTO	4	18	16	32	0	49	33	17	24
4184 ROASCIO	4	18	16	31	0	49	33	17	24
4186 ROBURENT	4	18	16	36	0	48	33	17	24
4188 ROCCA CIGLIE'	4	18	16	36	0	48	33	17	24
4189 ROCCA DE' BALDI	4	18	16	30	0	48	33	17	24
4190 ROCCAFORTE MONDOVI'	4	18	16	36	0	48	33	17	24
4199 SALE DELLE LANGHE	4	18	16	31	0	49	33	17	24
4200 SALE SAN GIOVANNI	4	18	16	31	0	49	33	17	24
4201 SALICETO	4	18	16	32	0	49	33	17	24
4210 SAN MICHELE MONDOVI'	4	18	16	36	0	48	33	17	24
4216 SCAGNELLO	4	18	16	31	0	49	33	17	24
4221 SOMANO	4	18	16	34	0	48	33	17	24
4227 TORRE MONDOVI'	4	18	16	36	0	48	33	17	24
4229 TORRESINA	4	18	16	31	0	49	33	17	24
4242 VICOFORTE	4	18	16	36	0	48	33	17	24
4245 VILLANOVA MONDOVI'	4	18	16	36	0	48	33	17	24
4249 VIOLA	4	18	16	31	0	49	33	17	24