



A voyage to Japan, in H.M.S. Barracouta


著者	Tronson J. M.
雑誌名	日文研所蔵欧文図書所載 海外日本像集成 第1冊 : 1854 ~ 1870
巻	1
ページ	83-84
発行年	2007-03-30
その他のタイトル	イギリス帝国軍艦バラクータ号の日本への航海
URL	http://doi.org/10.15055/00002014



[章末飾り, 2輪の牛車]



[章末飾り, 皮袋に入れた水をあける]




A voyage to Japan, in H.M.S. Barracouta Tronson, J. M.


イギリス帝国軍艦バラクータ号の日本……への航海
トロンソン, J. M.

1859

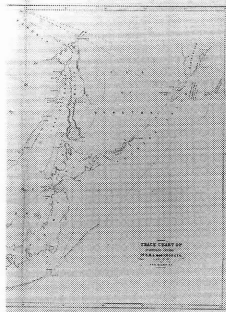
00036680



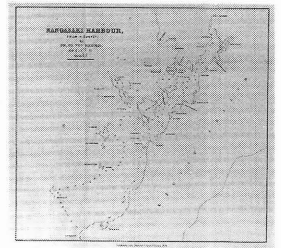
Japanese garden.
日本の庭



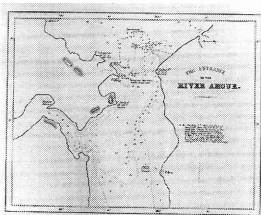
Track chart of northern cruise of H. M. S. Barracouta.
イギリス帝国軍艦バラクータ号の北への巡航航跡 [図の左側]




Track chart of northern cruise of H. M. S. Barracouta.
イギリス帝国軍艦バラクータ号の北への巡航航跡 [図の右側]



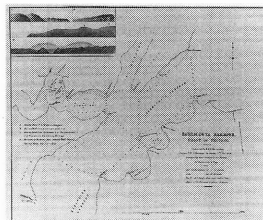
Nangasaki Harbour, from a survey by Ph. Fr. von Siebold.
長崎港, Ph. Fr. フォン・シーボルトによる測量より




The entrance to the River Amour.
アムール川河口




View of Isle of Langle (vignette).
ラングル島の景色 (挿絵)




Barracouta Harbour, coast of Tartary.
バラクータ港, タタールの沿岸



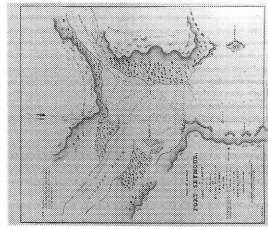
Approach to Castries Bay.
カストリース湾入口




View of Castries Bay.
カストリース湾の景色



Japanese coin (value three-halfpence).
日本の硬貨 (3ペンス半の価値)



Port Seymour, by Commr. G. C. Forsyth, Coast of Tartary.
セイモウワ港, G. C. フォーサイスによる. タタールの沿岸 [地図]



Port Seymour.
セイモウワ港の景色







Table hill, Guerin Gulf. Spotted hill, Guerin Gulf. North Part of Capricieuse Bay.
台形の丘, ゲラン湾. 点在する丘, ゲラン湾. カプリシヤス入江の北部



Lines of coast in Guerin Gulf.
ゲラン湾の海岸線




Port May.
メイ港



Port Louis, coast of Tartary, Cape Vashon, Corea.
ルイーズ港, タタール沿岸. パシオン岬, 朝鮮

1859



A visit to India, China, and Japan, in the year 1853

Taylor, B.


1853年のインド・中国・日本訪問

テラー, B.

00067800



The Valley of Unna in Loo-Choo.
琉球のウンナ [恩納] の谷



[Added title page]
The Taj Mahal at Agra.
[副標題紙]
アグラのタージ・マハル