

configuran el conflicto del Poeta con la sociedad: por un lado, la faceta del segregado y victimizado por esa sociedad; y por otro, como contraparte simétrica, la del que, por su condición superior, no se adapta a ella.

A primera vista, *Carta a un poeta* parece circunscribirse sólo a la primera de esas facetas: el maltrato físico y moral que sufre el Poeta-albatros; de ahí que su Gómez Jattin, ése que padeció de angustia, que conoció todos los matices del pánico, que recibió el desdén o el desprecio de su entorno social y que, por último, tuvo una muerte "de pobres huesos rotos y metales", ese Gómez Jattin maltratado, digo, es el que parece ser propuesto por ella como la individuación del paradigma o arquetipo del Poeta que Baudelaire describe en su poema.



Por eso uno puede creer equivocadamente al principio que Meira Delmar se distrae de la otra faceta crucial, ésa en la que el Poeta no tiene ya un carácter pasivo sino activo: la faceta de su misantropía, que ofrece los siguientes rasgos: su incompatibilidad esencial con el común de la gente, el sentimiento de extrañamiento que experimenta en medio de ésta, la torpeza que muestra para relacionarse con la sociedad, torpeza que es el resultado de la desproporción que hay entre la pequeñez de la sociedad y la grandeza y originalidad humanas del Poeta. Por eso "sus alas de gigante

le impiden caminar" ("Ses ailes de géant l'empêchent de marcher").

Pero, repito, es una apreciación equivocada, porque después de ese largo pasaje (con el cual arranca el poema mismo y que abarca casi la totalidad de las dos primeras estrofas) en que perfila al Gómez Jattin victimizado, el poema —epistolar, no lo olvidemos— le agrega a su corresponsal: "[...] Mientras tú proseguías en tu / rumbo / con la frente distante". Es decir, pasa a complementarnos la imagen baudelairiana, señalándonos las "alas de gigante" y ese resto de altivez que Gómez Jattin-albatros, en tierra, lograba, pese a todo, conservar de la que ostentaba en el cielo noble y alto de la creación poética.

Por último, cabe observar que en *El albatros* la crítica ha visto otra expresión más de la concepción, muy frecuente entre los románticos, según la cual el poeta es un ser inadaptado, condenado a la soledad y al aislamiento social, como resultado de la incompreensión de que es víctima por parte de sus semejantes, que son por completo ajenos y hostiles a su sensibilidad, a su modo de ser y de estar en el mundo.

Muchos se han burlado de esta imagen del poeta como un ser excepcional incomprendido (quizá, quien más famosamente lo ha hecho es Witold Gombrowicz en su *Contra los poetas*), pero hay testimonios que indican que esa imagen ha correspondido a la realidad, incluso mucho tiempo después de los románticos.

Básteme por ahora citar uno solo, en forma curiosa de otra voz de nacionalidad polaca, el de la magistral y lúcida poeta Wislawa Szymborska, quien, en su discurso de recepción del Premio Nobel de Literatura, en 1996, hablando del Poeta en general, dice: "Con desgano confiesa públicamente que es poeta —como si se tratara de algo vergonzoso". Y después añade: "En las encuestas o en los encuentros con amigos ocasionales, cuando el poeta se ve forzado a definir su profesión, acude al término genérico 'escritor' o al de alguna otra profesión que adicio-

nalmente ejerza. El empleado público o los eventuales compañeros de viaje reciben con cierta perplejidad e inquietud la noticia de que están tratando con un poeta".

JOAQUÍN MATTOS OMAR

## De la B L A A

### Bibliografía de Ernesto Guhl Nitz

Acevedo Latorre, Eduardo y Ernesto Guhl, *Atlas de economía colombiana*, Bogotá, Banco de la República, Departamento de Investigaciones Económicas, primera entrega, 1959.

"Algunos aspectos de la geografía y la demografía de Colombia", en *Revista Geográfica*, Instituto Panamericano de Geografía e Historia, t. 15, núm. 41, 1954.



Amaya, María Teresa et ál. [Ernesto Guhl N. (ed.)], *Medio ambiente y desarrollo*, Bogotá, Universidad de los Andes, Tercer Mundo, 1992, 289 págs.

"Ambiente geográfico-humano de la costa del Atlántico", en *Revista Geográfica*, vol. 1, núm. 1, 1952.

"Ambiente geográfico-humano de la costa del Atlántico", en *Cultura Popular*, Barranquilla, núm. 1, diciembre, 1952.

"Anotaciones sobre población, poblamiento, posición y estructura demográfica en Colombia", en *Revista de la Academia Colombiana de Ciencias Exactas, Físicas y Naturales*, Bogotá, vol. 12, núm. 48, julio, 1966.

Aspectos geográficos y humanos de la región del Sumapaz en la cordillera Central Oriental de Colombia, Voluntad Ltda., Bogotá, 1964 [s. p.].


"Aspectos geográficos y humanos de la región del Sumapaz en la cordillera Oriental de Colombia", en *Revista de la Academia Colombiana de Ciencias Exactas, Físicas y Naturales*, Bogotá, vol. 12, núm. 46, agosto, 1964, págs. 153-162.

"Aspectos humanos de la lucha política: la lucha de un pueblo contra su estado intelectual", en *Ideas y Valores*, Bogotá, núms. 32-34, enero-marzo, 1969, págs. 83-98.

"Aspecto socio-geográfico de la provincia fisio-geográfica formada por el valle del río San Juan y por el codo de los Mellizos y sus estribaciones hacia el río Cauca (departamento de Antioquia)", en *Revista Colombiana de Antropología*, Bogotá, vol. 2, 1954, págs. 37-80.

*Caldas: estudio de su situación geográfica, económica y social, como base para el establecimiento de un régimen de seguridad regional*, Bogotá, Ministerio de Trabajo y Seguridad Social, Departamento Técnico de la Seguridad Social Campesina, Empresa Nacional de publicaciones, 1956-1957, 2 vols.

Carrizosa, Julio y Ernesto Guhl, "Desarrollo y medio ambiente". Memorias del seminario internacional organizado por la Universidad de los Andes en marzo de 1990, Ediciones Uniandes, Bogotá, 1990.



Clavijo Dimate, Fabio Hernán y Víctor Hugo Orozco Ortega [Ernesto Guhl (dir.)], *Aspectos cartográficos y socio-económicos de las relaciones hombre-tierra en la comarca fronteriza de Cúcuta*, Bogotá, xv, 319 hs.

*Colombia, bosquejo de su geografía tropical*, Instituto Panamericano de Geografía e Historia, Rio de Janeiro, 1967.

*Colombia, bosquejo de su geografía tropical*, Universidad Nacional de Colombia, Serie de textos núm. 1, trabajo docente, Bogotá, 1969.

*Colombia, bosquejo de su geografía tropical*, Universidad Nacional de Colombia, Bogotá, 1970.

*Colombia: bosquejo de su geografía tropical*, Bogotá, Instituto Colombiano de Cultura, Biblioteca básica colombiana, 1975, 2 vols.

*Colombia hoy: ideas para un mundo que cambia*, Bogotá, Universidad Nacional de Colombia, Facultad de Ciencias Humanas, Departamento de Geografía, 1978, 64 págs.

"Conservación de los recursos naturales y el uso de la tierra", en *Revista de las Fuerzas Armadas*, Bogotá, vol. 10, núm. 29, noviembre-diciembre, 1964, págs. 371-376.

Crist, Raymond E. y Ernesto Guhl, *Pioneer settlement in eastern Colombia*, Washington, Smithsonian Institution, 1957.

*Cuba: bosquejo de su geografía política*, Universidad Nacional de Colombia, Facultad de Ciencias Humanas, Departamento de Geografía, Bogotá [s. n.], 1968, 71 págs.

Domínguez, Camilo et ál. [Ernesto Guhl (planificación)], *Colombia amazónica*, Universidad Nacional de Colombia, Fondo FEN Colombia, Bogotá, 1987, 309 págs.

*Departamento Técnico de la Seguridad Social Campesina*, Bogotá, Ministerio de Trabajo, Editorial Cosmos, 1954.

"Dependencia o desarrollo propio", en *Colombia. Ciencia y tecnología*, Bogotá, vol. 4, núm. 3, mayo-julio, 1986, págs. 6-9.


"Distribución de tierras y habitantes por pisos térmicos. Explicación al cartograma", en *Atlas de economía colombiana*, Bogotá, Banco de la República, Departamento de Investigaciones Económicas, núm. 16, 1960.

"¿Dónde está el límite entre la población rural y urbana? Problemas tratados desde el punto de vista geográfico", en *Boletín de la Sociedad Geográfica de Colombia*, Bogotá, vol. 8, núm. 2, 1948, págs. 185-192.

"Economía y seguridad social", en *Economía Colombiana*, Bogotá, vol. 8, núm. 22, febrero, 1956, págs. 269-282.

"Efectos geocológicos en la dinámica de la vegetación antropogénica en los páramos y sus consecuencias biogeográficas en los Andes Ecuatoriales", en *Ecológica*, Bogotá, núm. 1, enero-marzo, 1989, págs. 40-45.

"El aspecto económico-social del cultivo del café en Antioquia", en *Revista Colombiana de Antropología*, Bogotá, vol. 1, junio de 1953, págs. 197-257.



"El departamento de Córdoba: un potencial natural que espera", en *Boletín de la Sociedad Geográfica de Colombia*, Bogotá, vol. 10, núm. 3, 1952, págs. 116-140.

"El espacio geográfico de la América del Sur", en *Revista de la Universidad Nacional de Colombia*, Bogotá, núm. 13, 1974, págs. 127-152.

"El hombre y la geografía", en *Boletín de la Sociedad Geográfica de Colombia*, Bogotá, vol. 8, núm. 1, 1948, págs. 119-123.

"El Macizo colombiano. Informe preliminar sobre un ensayo etno-geográfico", en *Boletín de Arqueología*, Bogotá, vol. 1, núm. 3, mayo-junio, 1945, págs. 257-265.

"El Macizo colombiano. Una región natural de Colombia", en *Boletín de Arqueología*, Bogotá, vol. 1, núm. 4, julio-agosto, 1945, págs. 325-337.

"El Macizo colombiano. Zonas regionales con carácter geográfico individual", en *Boletín de Arqueología*, vol. 1, núm. 5, septiembre-octubre, 1945, págs. 435-443.

"El mapa general de erosión o para lo que no sirvió la geografía", en *Cespedesia*, Cali, vol. 7, núms. 27-28, julio-diciembre, 1978, págs. 191-201.

"El papel de la geografía en las ciencias humanas", en *Revista Colombiana de Sociología*, Bogotá, vol. 2, núm. 2, agosto, 1982, págs. 81-128. También disponible en: <http://www.revistas.unal.edu.co/index.php/RECS/article/view/8636/9280>

"El poblamiento, la tenencia y el uso de la tierra en Colombia", en *Desarrollo rural*, Bogotá, Fundación Friedrich Naumann, Fundación para la Nueva Democracia, Serie Enfoques colombianos, Temas latinoamericanos, Bogotá, núm. 1, 1975.

"El poblamiento, la tenencia y el uso de la tierra en Colombia", en *Revista de la Universidad Nacional de Colombia*, Bogotá, núm. 3, abril-agosto, 1969, págs. 38-55.

"El territorio ocupado en Colombia" [cuatro capítulos de la monografía *Utilización de la tierra en Colombia*], en *Revista del Banco de la República*, Bogotá, vol. 36, núm. 434, diciembre, 1963, págs. 1.577-1.585.

"El valle bajo y el medio del río Atrato, su geografía y la explotación de madera", en *Revista del Banco de la República*, Bogotá, vol. 32, núm. 386, diciembre, 1959, págs. 1.431-1.439.

"El Valle del Cauca", en *Ciencias Sociales*, Washington, vol. 5, núm. 30, diciembre, 1954.

*Estudios geográficos*, Instituto Colombiano de Economía y Cultura, Bogotá, 1972, 152 págs.

*Escritos geográficos. Las fronteras políticas y los límites naturales*, Bogotá, Fondo FEN Colombia, 1991, 373 págs.

*Estudios preliminares de planificación para el Seguro Social en el valle del río Cauca*, Bogotá, Antares, 1953.

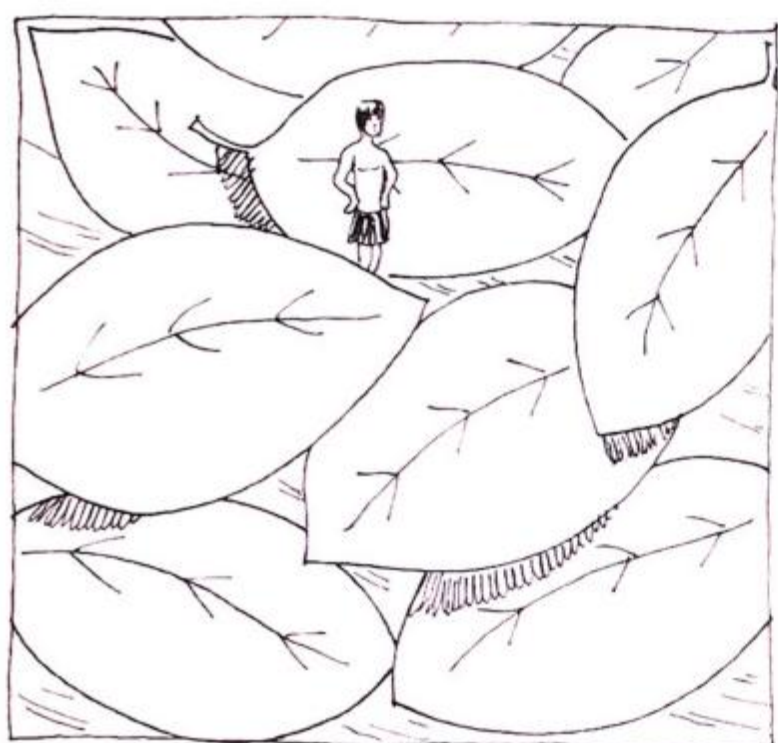
Fornaguera, Miguel y Ernesto Guhl, *Colombia. Ordenación del territorio en base del epicentrismo regional*, Bogotá, Universidad Nacional de Colombia, Facultad de Ciencias Humanas, Departamento de Geografía, Centro de Investigaciones para el Desarrollo, 1969, 175 págs.

"Geografía de Colombia", Universidad Nacional de Colombia, Facultad de Ciencias Humanas, Departamento de Geografía, Bogotá, s. f.

*Geografía de Cuba*, Universidad Nacional de Colombia, Facultad de Ciencias Humanas, Departamento de Geografía, Bogotá, 1968.

"Geografía humana de Colombia: los fundamentos y los problemas económicos, sociales y culturales y el hombre en Colombia", Universidad Nacional de Colombia, Facultad de Ciencias Humanas, Departamento de Sociología, Bogotá, 1965.





"Geografía y demografía de Colombia. Algunos aspectos", en Boletín de la Sociedad Geográfica de Colombia, Bogotá, vol. 8, núm. 1, 1951.

Guhl, Ernesto; colaboradores Henry Corredor T. et ál., *La sabana de Bogotá, sus alrededores y su vegetación*, Bogotá, Instituto Geográfico Agustín Codazzi, 1981, 106 págs.

Guhl, Ernesto et ál., *Atlas panorámico de Colombia* [material cartográfico], Bogotá, Casa Editorial El Tiempo, 1986.

Guhl, Ernesto et ál., *Colombia Geographic Economic and Social Aspects*, Bogotá, Instituto Geográfico de Colombia Agustín Codazzi, 1961, 55 hs.

Guhl, Ernesto et ál., *Desarrollo y medio ambiente. Memorias del seminario internacional*, Bogotá, Universidad de los Andes, 1990, 219 págs.

Guhl, Ernesto et ál., "El poblamiento, la tenencia y el uso de la tierra en Colombia. Seis aportes para el estudio de la colonización en Colombia", Universidad Nacional de Colombia, Centro de Investigaciones para el Desarrollo, Bogotá, 1974.

Guhl, Ernesto et ál., *Indios y blancos en la Guajira: estudio socio-económico*, Bogotá, Ediciones Tercer Mundo, 1963, 319 págs.

Guhl, Ernesto et ál., *La insurgencia de las provincias: hacia un nuevo ordenamiento territorial para Colombia* (presentación de Orlando Fals Borda), Bogotá, Universidad Nacional de Colombia, Siglo XXI Editores, 1988, 236 págs.

Guhl, Ernesto et ál., *Medio ambiente y desarrollo*, Bogotá, Tercer Mundo y Universidad de los Andes, 1992, 292 págs.

Guhl, Ernesto et ál., *San Andrés y Providencia: tradiciones culturales y coyuntura política* (coord. de Isabel Clemente), Bogotá, Ediciones Uniandes, 1989, 271 págs.

Guhl, Ernesto et ál., *Seis aportes para el estudio de la colonización en Colombia*, Universidad Nacional de Colombia, Centro de Investigación para el Desarrollo, Bogotá [s. n.], 1974, 132 págs.

Guhl, Ernesto y Alfonso Pérez Preciado, *El mapa general de erosión: para lo que no sirvió la geografía*, Universidad Nacional de Colombia, Documentos de sociología, Bogotá, 1979, 62 págs. (en varias paginaciones).

Guhl, Ernesto y W. Koner, *Los griegos: su vida y costumbres*, M. E. Editores, Madrid, 1997, 400 págs.

Guhl, Ernesto y W. Koner, *Los romanos: su vida y costumbres*, M. E. Editores, Madrid, 1997, 395 págs.

Guhl N., Ernesto (ed.), *Desarrollo y medio ambiente*, Bogotá, Universidad de los Andes, 1990, 219 págs.

Guhl N., Ernesto et ál., *Colonización del bosque húmedo tropical*, Bogotá, Banco Popular, Fondo de Promoción de la Cultura, Corporación Araracuara, 1991, 303 págs.

Guhl N., Ernesto et ál., *Transporte masivo en Bogotá*, Bogotá, Departamento Nacional de Planeación, Fonade, 1992, 416 págs.

"Homenaje a Humboldt", en Bolívar, Bogotá, núms. 52-54, julio-diciembre, 1959, págs. 73-82.

"Humboldt y nosotros", en Revista de la Academia de Ciencias Exactas, Físicas, Químicas y Naturales, Bogotá, núm. 41, 1959.

"Humboldt y nosotros", en Revista Universitas, Bogotá, Pontificia Universidad Javeriana, núm. 16, 1959, págs. 169-173.




"Incorporación de las llanuras amazónicas al ecúmene de los países andinos tropicales", Centro Interamericano de Reforma Agraria, Revista Aeronáutica, Instituto Interamericano de Ciencias Agrícolas, junio-agosto, 1962, págs. 28-56.

*Interpretation und kartogr. Auswertung von Luftbildern* Universität Bonn, Bonn, 1965.

"Introducción al programa de la enseñanza de la geografía aplicada de Colombia", en Boletín de la Sociedad Geográfica de Colombia, Bogotá, vol. 8, núm. 2, 1948, págs. 167-179.

"La ciencia tiene una responsabilidad frente al pueblo", en *Ecológica*, Bogotá, núm. 4, 1990, págs. 33-34.

*La colonización campesina en Colombia. Algunos aspectos geográficos, físicos y humanos*, Bogotá, 1962.



"La costa del Pacífico entre los ríos Dagua y Naya", en *Boletín de la Sociedad Geográfica de Colombia*, Bogotá, vol. 8, núm. 1, 1948, págs. 98-112.

"La cuenca del río San Juan (Chocó)", en *Revista del Banco de la República*, Bogotá, vol. 35, núm. 418, agosto, 1962, págs. 953-959.

"La exploración de las fuentes de los ríos Naya y Yurumanguí", en *Boletín de la Sociedad Geográfica de Colombia*, Bogotá, vol. 7, núm. 4, 1947, págs. 384-399.

"La geografía como base de planeamiento", en *Revista del Banco de la República*, Bogotá, vol. 32, núm. 380, junio, 1959, págs. 668-678.

"La geografía de las comunicaciones en Colombia", en *Colombia Geográfica*, Bogotá, *Revista del Instituto Geográfico Agustín Codazzi*, 1975.


"La geografía y la reforma agraria", en *Revista del Banco de la República*, Bogotá, vol. 35, núm. 411, enero, 1962, págs. 9-20.

"La geografía y su aplicación en las ciencias sociales de Colombia", en *Revista Folklor*, vol. 1, núm. 1, 1952, págs. 187-209.

"La realidad etno-geográfica de Colombia", en *Naturaleza y Técnica*, vol. 1, núms. 6 y 7, 1950.

"La región colombiana del Pacífico", en *Revista Javeriana*, Bogotá, vol. 51, núm. 251, febrero, 1959, págs. 73-76, núm. 253, abril y núm. 255, junio.

"La seguridad social campesina en Colombia", en *Economía Colombiana*, Bogotá, vol. 2, núm. 6, octubre, 1954, págs. 501-520, y vol. 3, núm. 7, noviembre, págs. 17-38.



"La Sierra Nevada de Santa Marta", en *Revista de la Academia Colombiana de Ciencias Exactas, Físicas y Naturales*, Bogotá, vol. 8, núm. 29, 1950, págs. 111-122.

"La Sociedad Geográfica y el programa para la enseñanza de la geografía en el bachillerato", en *Boletín de la Sociedad Geográfica de Colombia*, Bogotá, vol. 8, núm. 2, 1948, pág. 136.

*La universidad y la conservación del medio ambiente*, Bogotá, Universidad Nacional de Colombia, Centro de Investigaciones para el Desarrollo, 1974, 27 hs.

*La universidad y la protección del ambiente* (ponencia presentada en el II Seminario Nacional de Ecología), Bogotá, 1974, Instituto Geográfico Agustín Codazzi, Colección IIT, 1974, 42 hs.

"Las formas políticas de la vida y el libre pensamiento", conferencia dictada en el Instituto Cultural Colombo-Alemán, Bogotá, 1960.

*Las lluvias en el clima de los andes ecuatoriales húmedos de Colombia*, Universidad Nacional de Colombia, Centro de Investigaciones para el Desarrollo, Bogotá, 1974, 111 págs.

"Las regiones geográfico-económicas y poblados como epicentros de la vida y desarrollo regional. Explicaciones al cartograma núm. 56", en *Atlas de economía colombiana. Aspectos agropecuarios y su fundamento ecológico*, Bogotá, Banco de la República, Departamento de Investigaciones Económicas, cuarta entrega, 1964.

"Las tareas principales de un rector", en *Vía Libre*, Bogotá, núm. 4, agosto, 1987, págs. 22-27.

*Los países andinos: una visión geográfica y humana*, Universidad Nacional de Colombia, Facultad de Ciencias Humanas, Departamento de Sociología, Bogotá, 1979, 209 págs.

*Los páramos circundantes de la sabana de Bogotá*, Jardín Botánico José Celestino Mutis, Bogotá, 1982, 127 págs.

"Los páramos circundantes de la sabana de Bogotá: su ecología y su importancia para el régimen hidrológico de la misma", en Revista del Banco de la República, Bogotá, vol. 39, núm. 463, mayo, 1966, págs. 546-558.



Nosotros somos el pueblo. ¿Hay dos Alemanias? dos conferencias dictadas en la Universidad Nacional sobre los acontecimientos en Europa Central y Oriental en 1989 y 1990, Bogotá, Universidad Nacional de Colombia, 1990, 37 págs.

Nuestra tierra: vista de un mapa-mundi físico, Bogotá, Ministerio de Educación Nacional, auspiciado por la Misión Pedagógica Alemana, 1975, 181 págs.

"Países en desarrollo y reforma agraria: prospección y realidad", en Revista Universitas, Bogotá, Pontificia Universidad Javeriana, núm. 22, 1962.

"Pisos térmicos en Colombia. Naturaleza y técnica", Colombia, vol. 1, núm. 2, 1950, págs. 21-24 y págs. 53-55.

Planificación regional Colombia, Universidad Nacional de Colombia, Centro de Investigaciones para el Desarrollo, Bogotá, 2000.

Proyecto de colonización de los valles de los ríos Mulatos y San Juan, departamento de Antioquia, Incora, Bogotá, 1961.

"Qué y cómo es la sabana de Bogotá y su ciudad capital", en Revista Cámara de Comercio de Bogotá, Bogotá, vol. 9, núm. 34, marzo, 1979, págs. 61-93.

Regionalización y educación primaria en áreas rurales de Boyacá, Universidad Pedagógica y Tecnológica de Colombia, Secretaría de Investigaciones y Extensión Universitaria, Fondo Especial de Publicaciones, La Rana y El Águila, Tunja, 1976, 191 págs.

"Regiones naturales de Colombia", en Atlas de economía colombiana. Aspectos físico y geográfico, Bogotá, Banco de la República, Departamento de Investigaciones Económicas, primera entrega, 1959.

"Suramérica y la inmigración", en Revista de la Universidad Nacional de Colombia, Bogotá, vol. 4, núm. 8, enero-marzo, 1947, págs. 191-208.

Temas colombianos: aspectos problemas de una política de desarrollo, Bogotá, Universidad Nacional de Colombia, Facultad de Ciencias Humanas, Centro de Investigaciones para el Desarrollo, 1973.

Temas colombianos: estudios geográficos, Bogotá, Instituto Colombiano de Economía y Cultura, 1972, 152 págs.

Teoría y metodología de la geografía como base para trabajo interdisciplinario en relación con el medio y sus problemas universitarios, Bogotá, Colciencias, 1982, vii, 91 hs.

"Tierras y habitantes de Colombia por pisos térmicos", en Boletín Geográfico del Banco de la República, Bogotá, núm. 10, febrero, 1950.

Tierras y habitantes de Colombia por pisos térmicos, superficie, densidad relativa, población, Bogotá, 1950.

Utilización de la tierra en Colombia, Bogotá, ESAP, 1963, 109 págs.

Valencia Chávez, Emperatriz y Ernesto Guhl (dir.), Colonización en el Urabá chocoano, Universidad Nacional de Colombia, Bogotá, 1983, t. 5, xv, 97 hs.



"Vianí, el municipio modelo y su censo municipal", en Boletín de la Sociedad Geográfica de Colombia, Bogotá, vol. 8, núm. 1, 1948, págs. 251-256.

"Visión geográfica-económica de los suelos colombianos", en Atlas de economía colombiana. Aspectos físico y geográfico, Bogotá, Banco de la República, Departamento de Investigaciones Económicas, primera entrega, 1959.

"Visión socio-geográfica de Colombia: algunos aspectos", en Revista Colombiana de Antropología, Bogotá, vol. 8, 1954, págs. 55-95.

Zonas geográficas de Colombia, Bogotá, 1953.

**Documentos sin publicar**

El municipio de Cunday y sus problemas económicos y sociales, 1961.

Indicación para el estudio y desarrollo de la seguridad social en Colombia, s. f.

La docencia como vocación, s. f.

La selva pluvial ecuatorial superhúmeda en la región chocoana sobre el Pacífico, sus problemas humanos, la apertura hacia el océano Pacífico, s. f.

La visión global de la estrategia del equilibrio nuclear del presente en relación con la política regional de los pueblos marginados, s. f.

Los nuevos departamentos en las montañas de Caldas, s. f.

Sociogeografía novelesca.  
Robinson Crusoe. Un *best seller* durante 3 siglos, 1989.

---

## Giovanny Gómez

Bogotá, 1979. Poeta y editor. Director de la Revista de Poesía Luna de Locos y el Festival Internacional de Poesía en Pereira. Su libro *Casa de humo* recibe el Premio Nacional de Poesía María Mercedes Carranza en 2006. Varios de sus poemas tienen versiones al inglés, francés y portugués. Es tallerista de la Red Nacional de Talleres Literarios del

Ministerio de Cultura. Coordinador de actividades culturales en la Cámara de Comercio de Pereira.



Los poemas son inéditos y su autor los ha cedido al Boletín; forman parte de un segundo libro de poemas en preparación.