

MEĐIMURSKO VELEUČILIŠTE U ČAKOVCU
MENADŽMENT TURIZMA I SPORTA

PATRICIJA KOVAČEK

TURISTIČKA PONUDA I POTENCIJALI SJEVEROISTOČNOG DIJELA
VARAŽDINSKE ŽUPANIJE

ZAVRŠNI RAD

ČAKOVEC, 2017.

MEĐIMURSKO VELEUČILIŠTE U ČAKOVCU
MENADŽMENT TURIZMA I SPORTA

PATRICIJA KOVAČEK

TURISTIČKA PONUDA I POTENCIJALI SJEVEROISTOČNOG DIJELA
VARAŽDINSKE ŽUPANIJE

TOURISM OFFER AND POTENTIAL NORTHEAST PART OF THE
VARAŽDIN COUNTRY

ZAVRŠNI RAD

Mentor: mr.sc. Ivan Hegeduš

ČAKOVEC, 2017.

Zahvale

Želim se zahvaliti Gradskoj knjižnici Ludbreg na pomoći kod literature potrebne za pisanje ovog završnog rada, također se zahvaljujem svim ispitanicima koji su ispunjavali anketu te izdvojili svoje vrijeme.

Zahvaljujem se mentoru mr. sc. Ivanu Hegedušu, svojem djedu koji mi je bio također od velike pomoći kod pisanja rada, svojoj teti, profesorici Lidiji Pokos na strpljenju i pomoći kod literature te profesoru hrvatskog jezika Zdravku Vrtuleku koji je uložio svoje vrijeme da bi lektorirao ovaj završni rad.

Posebnu zahvalu posvećujem svojim roditeljima, Jurici te ostaloj obitelji koji su uvijek bili uz mene i vjerovali u moj uspjeh.

Hvala Vam!

Patricija Kovaček

Sažetak

U ovom završnom radu opisana je turistička ponuda i potencijali sjeveroistočnog dijela Varaždinske županije. Područje Varaždinske županije obuhvaća šest gradova i dvadeset i dvije općine, a u ovom radu se želi prikazati turistička ponuda i potencijali Grada Ludbrega, Općine Martijanec, Općine Sveti Đurđ, Općine Veliki Bukovec i Općine Mali Bukovec koje se nalaze na sjeveroistočnom dijelu. Prirodne ljepote koje čine taj kraj prepoznatljivim uvelike doprinose mogućnosti razvoja općina i njihovih naselja. Svaka općina ima kulturne znamenitosti, sakralne objekte, prirodna bogatstva te druge elemente koji mogu upotpuniti turističku ponudu. Tijekom povijesti razvoj općina pokazao je veliki potencijal za kvalitetnu i uspješnu revitalizaciju. Vjerski turizam na području Grada Ludbrega zadovoljava brojem posjećenosti svake godine, ali ostale općine koje imaju veliki potencijal nisu još dovoljno poznate budućim turistima koliko domicilnom stanovništvu. Postoje razne strategije razvoja područja pojedine općine kako bi se što više prepoznala turistička ponuda za turiste. Važan segment kreiranja dobre turističke ponude jest i dobro poznavanje područja o kojem će se opisati sve najvažnije kulturne znamenitosti koje bi privukle što veći broj turista na tom području kao i razna prirodna bogatstva, sakralni objekti, spomenički objekti, ekološka poljoprivredna imanja te razne manifestacije koje se održavaju u nekom terminu određenog područja. Dobar geografski položaj s dobrom prometnom povezanošću također je jedan od ključnih čimbenika za posjetitelje što ovaj predivan sjeveroistočni kraj i ima. Općine sa svojim arheološkim nalazima, povijesnim dvorcima i samom poviješću, legendama, prirodnim bogatstvima, turističkim resursima, manifestacijama, sportskim sadržajima i drugim činiteljima ponude otvorile su horizonte mogućnosti budućim turističkim posjetiteljima.

Ključne riječi: turizam, turistička ponuda, sportsko–rekreacijski turizam, turističke atrakcije, vjerski turizam

Sadržaj

Sažetak

1. Uvod	6
2. Turistička ponuda i potencijali Općina sjeveroistočnog dijela Varaždinske županije	7
2.1. Povijesni razvoj Općina sjeveroistočnog dijela Varaždinske županije	8
2.2. Povijesni razvoj naselja sjeveroistočnog dijela Varaždinske županije	15
3. Turistički resursi	18
3.1. Naselja i turistički resursi Općine Martijanec	18
3.2. Naselja i turistički resursi Općine Ludbreg	21
3.3. Naselja i turistički resursi Općine Sveti Đurđ	24
3.4. Naselja i turistički resursi Općine Veliki Bukovec	26
3.5. Naselja i turistički resursi Općine Mali Bukovec	29
4. Vjerski turizam u Ludbregu	31
5. Smještajni kapaciteti i ugostiteljstvo na području Ludbreške Podravine	33
6. Sportsko–rekreacijski turizam	35
7. Istraživanje o poznavanju turističke ponude i potencijala sjeveroistočnog dijela Varaždinske županije	39
8. Zaključak	65
9. Popis literature	66
Prilozi	69

1. Uvod

Turizam je glavni činitelj strategije društvenog i gospodarskog razvoja u našoj prekrasnoj Republici Hrvatskoj koja ima veće kvalitete kao što su čista netaknuta priroda, kultura i more nego neke druge poznate destinacije u svijetu. Svaka od općina sjeveroistočnog dijela Varaždinske županije ima svoje strategije razvoja kojima nastoji prikazati i unaprijediti buduće aktivnosti. Kada bi svaka od općina imala u vidu razviti turizam na svojem području, tada bi trebala uzeti u obzir kriterije koji moraju biti zadovoljeni, a to su prostorna i vremenska komponenta te obilježja i svrha putovanja.

Istraživanje koje je provedeno u svrhu pisanja završnog rada svakako je ispunilo očekivanja prilikom odgovora. Svrha istraživanja je prikazati koliko su stanovnici upoznati s blagodatima područja općina na sjeveroistočnom dijelu Varaždinske županije, što se sve nalazi u pojedinom kraju te koliko su zainteresirani za posjet turističkim resursima. Završnim radom prikazat će se turistička ponuda i potencijali sjeveroistočnog dijela Varaždinske županije te će se statističkim podacima prikazati rezultati ispitanika iz raznih županija na području Republike Hrvatske.

Cilj završnog rada u suštini je prikaz turističkih resursa na području sjeveroistočnog dijela Varaždinske županije kojima se treba utvrditi koliko su ispitanici upoznati s turističkim resursima, znamenitostima, prirodnim bogatstvima i drugim elementima, smještajnim objektima, cijenama, manifestacijama, koliko se bave sportom i koje bi sportove, prema njihovom mišljenju, naveli da privuku veći broj turista. Također, u anketi su postavljena pitanja kao što su spol, dob, zanimanje te iz koje županije dolaze. U ovom izviđajnom istraživanju provedena je anonimna anketa te se koristio prigodan uzorak.

2. Turistička ponuda i potencijali Općina sjeveroistočnog dijela Varaždinske županije

Prema Vrtuleku, Ludbreška Podravina se smjestila u gornjem dijelu hrvatske Podravine kojoj na zapadu pripada varaždinska Podravina, na istoku koprivnička i đurđevačka Podravina. Dio Ludbreške Podravine nalazi se u nizini koja prelazi u brežuljkastu pokrajinu pod šumama i vinogradima. Rijeke Drava, Plitvica i donji tok Bednje nalaze se na povišenoj terasi te su sigurne od poplava. Nalazi termalne i ljekovite vode, tragovi nafte, soli, plina, zlata u dravskim vodama, raznih minerala i drugih rudnih bogatstva u budućnosti bi mogli promijeniti gospodarsko-turističku i lječilišnu sliku ludbreške Podravine koja je jedna od posebnih i najljepših područja gornje Hrvatske. (Vrtulek, 2005: 12-13)

Ludbreška Podravina pripada istočnom dijelu Varaždinske županije te je čine naselja Grada Ludbrega, Općine Martijanec, Općine Sveti Đurđ, Općine Veliki Bukovec i Općine Mali Bukovec. Okružena je Međimurskom i Koprivničko-križevačkom županijom smještenoj u unutrašnjoj Hrvatskoj. Prema popisu stanovništva iz 2011. godine na prostoru Ludbreške Podravine živi ukupno 19.775 stanovnika dok se prema popisu stanovništva iz 2001. godine uočava da je broj stanovnika iznosio 21.254. te ukazuje kako prekrasno područje napušta sve više domicilnog stanovništva prvenstveno zbog nemogućnosti pronalaska posla, loših uvjeta rada ili nekih drugih razloga. (<http://www.dzs.hr/Hrv/censuses/census2011/results/censustabshtm.html>, 14.05.2017.).

2.1. Povijesni razvoj Općina sjeveroistočnog dijela Varaždinske županije

Na sjeverozapadnom dijelu Ludbreške Podravine nalazi se Općina Martijanec koja osim centralnog naselja Martijanec obuhvaća i 10 naselja: Čičkovina, Gornji Martijanec, Hrastovljan, Križovljan, Madaraševac, Poljanec, Rivalno, Slanje, Sudovčinu i Vrbanovec. U 13. stoljeću djelovale su dvije rimokatoličke župe, a 1259. godine spominje se crkva u Martijancu i drugo crkveno središte i župa u Slanju. Vrlo važna činjenica je kako su u naselju Križovljan vladali vitezovi Križari te je 1501. godine postojala župa Blažene Djevice Marije, a u Slanju je nestala. Sulejman I. Veličanstveni 1532. godine sa svojom se vojskom vraćao u Carigrad te je prolazio područjem Martijanečkog kraja. Pustošenjem janjičara u Križovljanu nestaje župa i zajedno sa naseljem Poljanec je pripojena Martijancu. U 17. stoljeću vlastelinstvom Martijanca gospodarila je obitelj Mikulić te je tada osnovana župna škola. U prvoj polovici 18. stoljeća Martijanec s Hrastovljanom vodi obitelj Gotal-Mikulić. 1746. godine dolaze grofovi Patačić u posjed Martijanca i Hrastovljana te zajedno sa naseljem Slanje čine jedno od najvećih vlastelinstva u Podravini. Patačići su podigli prizemnu plemićku kuriju usred parka. Grof Bartol osnovao je zakladu za pomaganje siromašnim kmetovima te je sam darovao brojna zemljišta u vlasništvo kmetova. Također, kao poklon zadnjih Patačića, Zagrebačka Akademija dobiva knjižnicu koja je danas u fondu Zagrebačkog sveučilišta. Nakon smrti grofa Bartola 1817. godine na dvor se prisilno useljava družina generala Pavla baruna Raucha, gospodara Vrbanovca jer grof nije imao nasljednika. Dugotrajnom sudskom parnicom, obitelj Rauch morala je platiti državi 31.000 srebrnih forinti. Tadašnji baruni, svojatali su Martijanec unatoč nikakvim pravima zbog toga što je supruga Danijela Raucha, Elizabeta upravljala vlastelinstvom od 1833. do 1848. godine kao rođakinja bivših vlasnika Patačića. Nakon Elizabete, uzornim vlastelinstvom Đure Raucha dogradio se dvorac i zasadilo razno egzotično bilje i drveće. 1919. godine veći dio vlastelinstva pada pod agrarnu reformu te počinje propadati. Kako su prolazile godine vlastelinstvo je mijenjalo funkciju i naziv, a 1945. godine postaje državno dobro, Stanica za proizvodnju elitnog sjemena, od 1963. do 1968. godine postaje Centar za obrazovanje poljoprivrednih radnika, zatim od 1969. do

1977. godine postaje Centar za primjenu nauke u poljoprivredi. 1996. godine obitelj Šmrček kupila je dvorac sa gospodarstvom te je izvršena adaptacija krovišta. *“Oronuli dvorac, zapuštene gospodarske zgrade, zapušten park, zamuljena baruština (umjesto nekadašnjeg prekrasnog jezera), govore o nebrizi tih vlasnika koja je dovela skoro do propasti vrijedan spomenik povijesti i kulture našeg kraja”* (Strategija razvoja Općine Martijanec: <http://www.opcina-martijanec.hr/dokumenti/finish/119-strategija-razvoja-opine-martijanec-od-2015-do-2020-godine/2203-strategija-razvoja-opine-martijanec-od-2015-do-2020-godine.html>, 2015: 11-23, 15.05.2017.).

Novak u svom djelu *“Zapisi o Ludbreškoj Podravini”* ističe kako su na ovom području krajem stare i početkom nove ere živjeli Jasi, kasnije Rimljani te početkom 7. stoljeća dolaze Hrvati. Južni dio naselja Martijanec ograničen Podravskom magistralom na sjeveru i cestom Slanje-Križovljan istočno, bogat je prapovijesnim, antičkim i srednjovjekovnim nalazištima. (Novak, 2001: 81)

Slika 1. Dvorac Patačić – Rauch u Martijancu



Izvor: Osobna slika autora

Tablica 1. Nalazišta u Martijancu i njegovoj neposrednoj blizini

Nalazišta u Martijancu i njegovoj neposrednoj blizini	
Martijanec	Artefakti starog kamenog doba
Cufta – lokalitet na putu prema Slanju	Naselje starijeg željeznog doba
Gamulica – lokalitet jugoistočno od crkve u Martijancu	Grobni humak starijeg željeznog doba
Gradišće – preko puta dvorca Patačić – Rauch u Martijancu	Srednjovjekovno naselje
Kozinščak – južno od naselja Martijanec	Srednjovjekovni nalazi - keramika
Gomila	Grobni humak iz starijeg željeznog doba
Martijanec	Ostaci antičke arhitekture i ceste
Martijanski lug – sjeverno od naselja Martijanec	Slučajni nalaz iz brončanog doba – kamena sjekira
Podbregi	Slučajni nalaz iz brončanog doba
Poredje – 2 km južno od naselja Martijanec	Slučajni nalaz iz starijeg željeznog doba-keramika
Žgališće – južno od naselja Martijanec	Groblje sa žarama – kasno brončano doba
Medvedov breg - Vrbanovec	Rano brončano doba
Grobni humak - Vrbanovec	Starije željezno doba
Romanička kapela na srednjovjekovnom gradišću - Križovljan	Ugrađena antička nadgrobna stela
Stari Graci – 2 km istočno od naselja Slanje	Uz tok rijeke Bednje otkrivena srednjovjekovna keramika

Izvor: Osobna izrada autora

Na sjeveroistočnom dijelu gornje Podravine smjestila se Općina Ludbreg sa svojih 13 naselja: Apatija, Bolfan, Čukovec, Globočec Ludbreški, Hrastovsko, Kučan Ludbreški, Ludbreg, Poljanec, Segovina, Selnik, Sigetec Ludbreški, Slokovec i Vinogradi Ludbreški. Podravska magistrala koja se pruža u smjeru istok-zapad povezuje gradsko središte Ludbrega sa Varaždinom, preko ptujsko-mariborskog područja prema Beču, važnom prometnom čvorištu. Na istočnoj strani, pravac povezuje ludbrešku regiju preko Koprivnice sa srednjom i donjom Podravinom. Na području općine pruža se umjereno topla kišna klima sa toplim ljetima.

(Strategija razvoja Grada Ludbrega od 2014. do 2020. godine - grada poduzetništva i kulture: http://ludbreg.hr/download/dokumenti_2/Strategija-razvoja-Ludbreg-2014-2020.pdf, 2014: 4-7, 15.05.2017.).

Položaj Ludbrega na Podravskoj magistrali, nekadašnjoj rimskoj cesti, često se uspoređuje sa Rimom zbog toga što je smješten na rijeci Bednji sa lijeve strane kao i Stari Rim na lijevoj obali rijeke Tibra. Završetkom 2. Svjetskog rata širi se na desnu obalu. Dvije industrijske zone koje se prostiru na istočnoj i zapadnoj strani Ludbrega popunjavaju se stambenim i drugim građevinama. Dokazi upućuju kako je područje Ludbrega bilo naseljeno i prije dolaska Rimljana koji su prije 2000 godina osnovali grad Iovia Botivo. Provalom naroda, Iovia propada te su tadašnjim područjem prolazili Avari, Goti, Gepidi, Huni, Kelti i Langobardi. Početkom ili sredinom 7. stoljeća na mjesto rimske Iovie dolaze Hrvati. 1244. godine nastaje prvi pisani podatak o ludbreškom vlastelinstvu, a drugi dokument iz 13. stoljeća ukazuje na kupoprodajni ugovor kojim Nikola od Ludbrega kupuje dio Gostovičevog posjeda. Od davne 1244. godine do knezova Batthyanya u povelji kralja Bele IV. spominje se kako su Ludbregom vladali brojni gospodari. 1344. godine spominje se župa Presvetog Trojstva, a 1373. godine Ludbreg prelazi u vlasništvo Ivana Chuza koji je bio i hrvatski ban. Kaniji vlasnici su Turoczyji, Erdödyji, Batthyanyji te tvrtka "Braća Berger" iz Zagreba. Drugom polovicom 19. stoljeća, grad je bio središte kotarske vlasti, imao je općinu, školski centar, sudsko središte, novčarske institucije, a u srednjem vijeku 1491. godine proglašen je trgovištem i bio gospodarsko središte. 19. siječnja 1997. godine Ludbreg

postaje gradom od strane Hrvatskog Državnog Sabora zbog toga što ima sve centralne funkcije : upravu, zdravstvo, poštu, banku i industrijske pogone. (Novak, 2001: 33-36)

Slika 2. Dvorac Batthyany – Starttmann u Ludbregu



Izvor: Osobna slika autora

Istočni dio Varaždinske županije pripada Općini Sveti Đurđ koja graniči sa Općinom Veliki Bukovec, Gradom Ludbregom, Općinom Martijanec, Gradom Prelogom i Općinom Orehovica te se pruža na 42,24 km². Općini pripada 9 naselja: Struga, Sesvete Ludbreške, Karlovec Ludbreški, Obrankovec, Priles, Luka Ludbreška, Komarnica Ludbreška, Hrženica te, naravno, sjedište općine, naselje Sveti Đurđ. Razmjerno povoljan prometno geografski položaj uz akumulacijsko jezero HE Dubrava te smještaja izvan glavnih cestovnih i željezničkih koridora. Vrlo značajan cestovni koridor povezivanja je cesta Ludbreg – Hrženica - Prelog.

(Strategija razvoja Općine Sveti Đurđ do 2020. godine: http://www.sveti-djurdj.hr/media/docs/dokumenti/strategijarazvojaopinesvetiurdo2020/Strategija_razvoja_Opcine_Sveti_Djurdj_do_2020._godine_konacna.pdf, 2016: 6-12, 17.05.2017.).

Prema Novaku, naselje Sveti Đurđ spominje se prvi puta u pismenom zapisu 1334. godine u popisu župa Zagrebačke županije. Još i prije pisanih dokumenata, u blizini crkve Svetog Jurja nastalo je naselje. Sveti Đurđ lokalno je križište putova sjever – jug i istok – zapad te se u njegovoj blizini nalaze: župna crkva, župni dvor i iza njega groblje, osnovna škola, društveni dom, igralište, ljekarna, trgovine te ugostiteljski objekt. (Novak, 2001: 102-107)

Slika 3. Crkva Svetog Jurja u Svetom Đurđu



Izvor: Osobna slika autora

Prema strategiji razvoja Općine Veliki Bukovec, općina se nalazi na ravnici istočnog dijela Varaždinske županije, 10 kilometara sjeveroistočno od Ludbrega, između rijeka Plitvice i Bednje nedaleko od ušća u Dravu. Do 1992. godine općina je pripadala Općini Ludbreg, a od 1992. do 1997. godine bila je dio Općine Mali Bukovec. Na zapadu graniči s Općinom Sveti Đurđ i Gradom Ludbregom, južno i istočno s Općinom Mali Bukovec, a na sjeveru uz Dubravsko jezero i staro korito rijeke Drave graniči s Međimurskom županijom. Prostire se na 22,95 km² te je jedna od najmanjih općina Varaždinske županije. Dijeli se na tri naselja: Veliki Bukovec, Kapelu Podravsku i Dubovicu. Nizinsko područje općine pružilo je kvalitetan uzgoj kukuruza, pšenice,

šećerne repe te najviše povrtlarske i cvječarske proizvodnje. Akumulacijsko jezero HE Dubrava također jednim dijelom pripada i Općini Veliki Bukovec. Klima je umjereno kontinentalna kao i na čitavom području Varaždinske županije. (Strategija razvoja Općine Veliki Bukovec za razdoblje 2015. – 2020.: <http://www.velikibukovec.hr/wp-content/uploads/2016/12/Strategija-razvoja-Op%C4%87ine-Veliki-Bukovec-prijedlog.pdf>, 2015: 7-10, 20.05.2017.).

1870. godine u parku dvorca Drašković otkriveni su nalazi koji potvrđuju naseljenost toga područja već tijekom 10. i 11. stoljeća. Veliki značaj imaju grobni prilozi koji su pronađeni te je po njima velikobukovečki nalaz uvršten u bjelobrdsku kulturu¹. U 14. stoljeću na području Ludbreške Podravine postojalo je nekoliko plemićkih posjeda, a jedan od tih posjeda bilo je i vlastelinstvo “Bednja” u vlasništvu obitelji Bednjanskih. Kasnije posjed daruje Matijaš Korvin njemačkom plemiću Wolfgangu Frodnoharu koji uz bednjanski posjed dobiva i manji posjed u Kapeli Podravskoj. U 15. stoljeću spominje se i posjed u naselju Dubovica, a krajem toga stoljeća naselja Bednju, Kapelu i Dubovicu objedinjuje Sigismund Frodnohar. Od 1830. godine u Velikom Bukovcu djeluje pučka škola za dječake te se kasnije, 1841. upisuju i djevojčice. (Novak, 2001: 72-75)

Slika 4. Dvorac Drašković u Velikom Bukovcu



Izvor: Osobna slika autora

¹ Bjelobrdska kultura uvedena je u arheologiju nakon otkrića srednjovjekovnog groblja u selu Bijelo Brdo istočno od Osijeka.

Općina Mali Bukovec smještena je na istočnom dijelu Varaždinske županije te na zapadu graniči sa Općinom Veliki Bukovec i Gradom Ludbregom, na sjeveru sa Međimurskom županijom, a sa istočne i zapadne strane s Koprivničko–križevačkom županijom. U sastavu općine nalazi se 6 naselja: Lunjkovec, Martinić, Novo Selo Podravsko, Sveti Petar, Županec te kao središte općine istoimeno naselje Mali Bukovec. Umjereno topla kišna klima općine također je jednaka kao i na području čitave Varaždinske županije. (Strategija razvoja Općine Mali Bukovec: <http://www.mali-bukovec.hr/index.php/strategija-razvoja-opcine-mali-bukovec/515-strategija-razvoja-opcine-mali-bukovec/file>, 2014: 4-16, 20.05.2017.).

1598. godine Mali Bukovec se spominje pod nazivom Kys Bukovec, a u vizitacijama arhiđakonata komarničkog, spominje se 1659. godine. Sačuvani dokument iz arhiva obitelji Drašković ukazuje da je naselje staro 5 stoljeća. 1865. godine otvara se škola, a 1870. godine otvoren je značajan poštanski ured. (Novak, 2001: 57-60)

2.2. Povijesni razvoj naselja sjeveroistočnog dijela Varaždinske županije

U djelu autora Novaka, spominje se kako je područje Ludbreške Podravine u uvjetima srednjovjekovne nesigurnosti te sukoba feudalaca, izgrađeno mnogo čvrstih utvrđenih uporišta – kaštela koje su se gradile na križištu putova ili nekom feudalnom posjedu pa su tako nastali Čakovec, Ludbreg, Varaždin i drugi. Još od najranijih vremena kada se čovjek počeo baviti zemljoradnjom izgrađene su nastambe u blizini zemlje koju je obrađivao pa se takve nastambe smatraju prvim naseljima seoskog tipa. U srednjem vijeku, Ludbreška Podravina imala je četiri veleposjeda čija su središta bila u Ludbregu, Martijacu, Rasinji i Svetom Petru Ludbreškom, a kasnije u Velikom Bukovcu. U vizitacijama goričkog arhiđakona Ivana nalazi se popis župnih crkava iz 1334. godine. Na tom području početkom 14. stoljeća bilo je šest župnih crkava – župne crkve u Ludbregu, Slanju i Svetom Petru Ludbreškom. Popisom iz 1501. godine spominju se župnici u Martijancu, Križovljanu, Trnju, Ludbregu i Svetom Petru Ludbreškom, a župna crkva u Slanju nije spomenuta. S vremenom nestaje Križovljanska župa koja

prelazu u Martijanec, župno središte iz Svetog Petra Ludbreškog seli se u Veliki Bukovec te takvo stanje sa četiri župe postoji i danas. Na vlastelinstvu Veliki Bukovec i Martijanec formirala se po jedna župa, a na ludbreškom vlastelinstvu dvije: Sveti Đurđ i Ludbreg. Ovo područje u ranom srednjem vijeku bilo je gusto naseljeno. U ispravi posjeda Ivana Chuza iz popisa ludbreškog vlastelinstva 1360. godine, nalazi se 13 naselja. Rodoslovlje obitelji Drašković od 1495. do 1634. godine sadrži popis imanja ludbreških vlastelina Thuroczya. Tim popisom uviđa se na postojanje naselja koja su se zadržala sve do danas, spojila se s drugim naseljima, promijenila ime ili su nestala. Sva naselja su uličnog tipa izgrađena u dva reda kuća od kojih svaki red uz jednu stranu ulice. (Novak, 2001: 27-31)

Tablica 2. Popis imanja prema Andriju Thuroczyu iz 1495. godine

Trgovište Ludbreg i naselja	
Harasti	danas Hrastovsko
Obrankowcz	danas Obrankovec
Perlecz	danas Priles
Polyancz	danas Poljanec
Struga	danas Struga
Ivanuševc	danas Ludbreg

Izvor: Osobna izrada autora

Tablica 3. Dopuna naselja 100 godina kasnije

Rosenycza	danas Hrženica
Nagh Karlowzc i Kys Karlowcz	danas Karlovec Ludbreški
Zelniky	danas Selnik
Zezwethe	danas Sesevete Ludbreške

Izvor: Osobna izrada autora

Sve općine sa područja sjeveroistočnog dijela Varaždinske županije broje 41 naselje uključujući i grad/naselje imenovano općinom. Svako od naselja pojedine općine skriva u sebi potencijal i neiskorištenu turističku ponudu koja bi se mogla u daljnjoj budućnosti ostvariti.

Tablica 4. Popis stanovnika po općinama 2011. godine (Izrada autorice)

Popis stanovnika po općinama 2011. godine	
Općina Ludbreg	8478 stanovnika
Općina Martijanec	3843 stanovnika
Općina Sveti Đurd	3804 stanovnika
Općina Veliki Bukovec	1438 stanovnika
Općina Mali Bukovec	2212 stanovnika

Izvor: (Statistička izvješća: Popis stanovništva, kućanstava i stanova 2011. godine.

Kontingenti stanovništva po gradovima/općinama.

<http://www.dzs.hr/Hrv/censuses/census2011/results/censustabsxls.htm>. (20.05.2017.).

3. Turistički resursi

“Turističke resurse (Kušen, 2002:16) definira kao sva sredstva koja se mogu privesti nekoj korisnoj svrsi u turizmu, pri čemu ti resursi moraju imati visok stupanj privlačnosti kako bi svojim karakteristikama privukli određeni segment turističke potražnje, što posebno naglašavaju Vukonić i Čavlek (2001:403) kao temeljno obilježje turističkih resursa” (Bartoluci i sur., 2011: 126).


Ludbreška Podravina bogata je raznim turističkim resursima bili oni prirodni ili društveni. Svaka općina sa svojim naseljima ima velike potencijale kako te turističke resurse u skoroj budućnosti pretvoriti u zaradu. Strategije razvoja svih općina na području sjeveroistočnog dijela Varaždinske županije imaju glavni cilj – privući turiste, povećati potražnju i turističku potrošnju. Općine sa naseljima ispunjavaju sve uvjete pogodne za razvojem turističkog mjesta. Prirodne ljepote, kulturno–povijesni spomenici, manifestacije, prometne veze, smještajni objekti i drugi elementi čine taj kraj privlačnim za turiste.

3.1. Naselja i turistički resursi Općine Martijanec

Martijanec se nalazi na sjeverozapadnom dijelu Ludbreške Podravine te čini centralno naselje općine. Na sjeveru graniči sa Međimurskom županijom, a na južnom sa Koprivničko-križevačkom županijom. Dvorac Patačić – Rauch jedan je od dragulja toga mjesta koji je već postojao u 18. stoljeću. Okružuju ga razna drveća poput smreka, crnog oraha, kavkaske i grčke jele te mnoga druga. Početkom 21. stoljeća dvorac se preuređuje, no ni dandanas dvorac nije uređen kao turistička atrakcija. (Općina Martijanec – Osnovni podaci: <http://www.opcina-martijanec.hr/dvorac-patacic-rauch.html>, 20.05.2017.).

Za vrijeme vladavine Elenore Patačić, izgrađena je crkva svetog Martina biskupa 1775. godine koja je oslikana kasnobaroknim stilom, a vanjšina objekta pažnju usredotočuje na razvedeno pročelje koje se uzdiže nad cestom i dominira cijelom okolinom. (Horvat – Levaj, 1997: 292-294)

Slika 5. Crkva svetog Martina Biskupa u Martijancu



Izvor: Osobna slika autora

Naselje Čičkovina smjestilo se na nizinskom sjeverozapadnom dijelu Općine Martijanec, a spominje se već davne 1631. godine. U 18. stoljeću, vlasnici naselja bili su grof Ivan Patačić i kapetan Antun Zebić. Vatrogasni dom nalazi se u središtu sela, a u njegovoj blizini 1946. godine podignuta je kapela Srca Isusovog. Od 1979. godine djeluje nogometni klub “Razvitak”. **Madaraševac** se nalazi pokraj naselja Čičkovina te je također smješten na sjeverozapadnom dijelu Općine Martijanec. Početkom 15. stoljeća spominje se posjed Egidovec, kasnije Madaraševac, a vlasnik mu je bio Petar

Egidovečki. Legenda o grofu Madarasu govori kako su Madarasi bili Mađari, a mađarska riječ *madar* znači ptica. 1680. godine naselje dobiva ime Madarasevec, a kasnije Madaraševac. Selo je nepravila oblika, a nekoliko seoskih putova sastaju se u središtu te tvore trokutasti seoski trg na kojemu se nalazi kapela – poklonac kipa Žalosne Marije iz početka 17. stoljeća i društveni dom. **Sudovčina** je ulično selo nepravila oblika smješteno na sjeverozapadnom dijelu Općine Martijanec. 1671. godine spominje se selo Suhodol čiji naziv sadrži karakteristike tla i označava posjed koji nije plavljen vodama Plitvice u neposrednoj blizini. Kasnije, naselje dobiva naziv Sudovčina. U naselju se nalazi vatrogasni dom i zidna kapela – poklonac. **Vrbanovec** se spominje 1543. godine u popisu poreza Varaždinske županije. Naselje je nastalo slično kao i Sudovčina, najprije uz seoski put, zatim prema magistrali, a u novije vrijeme uz cestu prema naselju Novakovec. 1960. godine ukinuta je škola koja je djelovala na tom području od 1952. godine. 1892. godine podignuta je kapela Svetog Petra i Pavla, a kraj nje se nalazi vatrogasni dom. 1975. godine osnovan je nogometni klub “Dinamo”. **Gornji Martijanec i Rivalno** pripadaju tipu raštrkanih naselja gdje su kuće pomiješane s klijetima i smještene su na brežuljcima nedaleko od Martijanca. Spominju se tek u 19. stoljeću. Nemaju značajnih građevina, samo nekoliko kuća i brojne klijeti primjera tradicijskog graditeljstva toga kraja. **Križovljan** se spominje 1650. godine te se nalazi uz glavnu prometnicu Podravine – Podravsku magistralu. Romanička crkva Svetog Križa izgrađena je u 13. stoljeću na srednjovjekovnom gradišću. (Novak, 2001: 88-101)

Hrastovljan se spominje 1659. godine te se nalazi u nizinskom predjelu uz cestu koja se pruža od Martijanca prema Dravi. Crkva Svetog Benedikta nalazi se na južnom dijelu naselja uz glavnu cestu. Uz sjeverozapadni cestovni odvojak prema Čičkovini nalazi se lovački dom koji je u prošlosti bio mlin. (Tusun, 1997: 258-259)

Slanje se smjestilo u udolini između brežuljaka s lijeve strane rijeke Bednje na jugozapadnom dijelu Ludbreške Podravine. 1815. godine izgrađena je kurija u vlasništvu plemića Otomića te je nekada bila i škola. 1253. godine u Slanju je postojao utvrđeni grad, a 1334. godine spominje se župa Svetog Križa. Naziv Slanje, spominje se tek 1777. godine. Grof Beroldingen, vlasnik dvorca, podigao je kapelu Svete Marije od

Uznesenja 1875. godine. 2 kilometra istočno od naselja otkrivena je srednjovjekovna keramika. (Tusun i sur., 1997: 305-316)

3.2. Naselja i turistički resursi Općine Ludbreg

Turistička zajednica Grada Ludbrega definira kako turistički resursi **Ludbrega** svojom poviješću i legendama privlače sve veći broj turista iz Hrvatske pa tako i drugih zemalja. Ovo jedinstveno područje Republike Hrvatske obilježile su kulturne znamenitosti i sakralni objekti te i sam naziv Grada Ludbrega - grad čuda i legendi gornje Podravine. Koncentrični krugovi "Centra svijeta" na Trgu Svetog Trojstva čine grad središtem svijeta. Najvažnija znamenitost grada je svetište Predragocjene Krvi Isusove, a čudo Svete Krvi priznato je 1513. godine od pape Leona X. Dvorac Batthyany-Strattmann postojao je od 1320. godine te je dolaskom obitelji Batthyany renoviran u baroknom stilu. U samom dvorcu nalazi se kapelica Svetog Križa, u kojoj se dogodilo čudo te međunarodna restauratorska radionica – Restauratorski centar Ludbreg. Relikvija Predragocjene Krvi Kristove čuva se od 18. stoljeća u najstarijoj sakralnoj građevini Ludbrega – Župnoj crkvi Presvetog Trojstva. 1721. godine izrađena je pokaznica u kojoj se nalazi ampulica s krvi Kristovom. (Turistička zajednica Grada Ludbrega – Doživite Ludbreg – Znamenitosti. <http://visitludbreg.hr/znamenitosti/>. 24.05.2017.)

Slika 6. Svetište Predragocjene krvi Isusove



Izvor: Osobna slika autora

Jedno od najzanimljivijih, rijetkih antičkih i kasnoantičkih nalazišta u sjeverozapadnom dijelu Hrvatske, nalazi se u samom središtu grada koje potječe iz 2. stoljeća i čuva brojne keramičke i ostale predmete iz rimskog doba. (Arheološko nalazište – KUD Anka Ošpuh Ludbreg. <http://www.kud-ankaospuh.hr/nas-ludbreg/arheolosko-nalaziste.html>. 24.05.2017.).

Na početku 17. stoljeća, vrlo staro naselje **Apatija** navodi se kao posjed zagrebačkih isusovaca. 1908. godine izgrađena je kapela Srca Isusova te se u njoj nalazi kalež nepoznatog majstora. Nogometni klub “NK Dinamo” djeluje od 1930. godine. Naselje **Kučan Ludbreški** smjestio se na lijevoj strani obale Bednje te od značajnih objekata ima samo društveni dom. **Hrastovsko** se spominje u 15. stoljeću. Lokalitet Vučje Grlo nalazi se na južnom dijelu naselja koje je nedovoljno istraženo, ali su utvrđena srednjovjekovna i antička nalazišta. Kapela Krista Kralja izgrađena je 1944. godine na sjevernom dijelu naselja, a kasnije novo izgrađena 1995. godine. U naselju se nalazi još i kapela Svete Ane. Hrastovsko je najprije imalo vatrogasno spremište pa je kasnije izgrađen vatrogasni dom. Do 1971. godine djelovala je osnovna škola u združnom

domu. 1947. godine osnovan je nogometni klub “Zadrugar”. Na desnoj obali rijeke Bednje smjestilo se naselje **Slokovec**. Kapela Svetog Florijana izgrađena je 1869. godine uz cestu prema naselju Veliki Bukovec. Iz druge polovine 19. stoljeća sačuvana je prizemnica neostilske dekoracije. U naselju se nalazi vatrogasni dom i nogometno igralište. 1935. godine osnovan je nogometni klub “Sloga” koji djeluje i danas. **Poljanec** se spominje 1360. godine kao naselje na Chuzovu posjedu. 1929. godine pronađeni su vrijedni nalazi iz antike te kola, konjska zaprega i grob iz rimskog doba. U 17. stoljeću naselje je imalo dvije plemićke kurije. Uz glavnu prometnicu nalazi se čitaonica, trgovine, društveni dom i gostionice. 1932. godine osnovan je nogometni klub “Poljanec”. **Segovina** je najmanje naselje Općine Ludbreg smješteno na putu između naselja Bolfan, Čukovec i Globočec Ludbreški te broji nešto više od 20 stanovnika. Spominje se 1259. godine, a 1360. godine pripadalo je Ivanu Chuzu. U 18. stoljeću Segovina je pripadala rasijskom vlastelinstvu. Naselje nema značajne objekte javnog sadržaja osim društvenog doma. **Vinogradi Ludbreški** dobili su taj naziv zbog toga što se nalaze u neposrednoj blizini Ludbrega. 1750. godine spominje se kao naselje, a od javnih sadržaja ima društveni dom. Vrlo važne su kijeti tradicijske gradnje sa vinogradima koje se nalaze na tom području te vodotoranj. (Novak, 2001: 42-101)

Sigetec Ludbreški nalazi se 2 kilometra sjeveroistočno od Ludbrega. Naselje je naseljeno prije 1700 godina, a 1979. godine otkriven je arheološki lokalitet. Kasnoantički grob izgrađen od opeka otkriven je uz zapadnu stranu ceste. Uz ostatke kostura pronađene su keramičke posude, par zlaznih naušnica i desetak novaca iz kraja 4. stoljeća poslije Krista. U naselju se nalazi kapela Svete Margarete i društveni dom iz 1940. godine. Nogometni klub “Mladost” vrlo je važan za sve stanovnike naselja. (Križanić, 2015: 42)

Bolfan se smjestio na prometnom pravcu Ludbreg – Koprivnica. Prvi naziv naselja spominje se 1615. godine pod imenom Obrež. 1899. godine uz cestu je izgrađena katolička neorenesansna kapela Svetog Ćirila i Metoda, a od 1935. godine do 1939. godine građena je parohijska neobizantska crkva Svetog Petke s grobljem sa južne strane naselja na uzvišenju. Naselje ima zadružni dom. **Čukovec** je naselje raštrkanog

tipa bez središta smješteno uz cestu Ludbreg – Koprivnica te prema naselju Sveti Petar. 1756. godine izgrađena je pravoslavna crkva Svetog Oca Nikolaja s grobljem koja se nalazi na brdu, a uz cestu se nalazi katolička kapela Svetog Josipa izgrađena 1910. godine. Stare vinogradske klijeti s tradicijskim načinom gradnje nalaze se uz seoske putove. **Globočec Ludbreški** nalazi se 3 kilometra jugoistočno od Ludbrega. 1360. godine spominje se pod nazivom Globoki. Kapela Svetog Sebastijana nalazi se u istočnom dijelu naselja. Uz putove po južnim obroncima sačuvana je klijet građena prije više od 200 godina. 1979. godine na močvarnom području sjeverno od naselja, iskopinama je utvrđeno postojanje eneolitičkog naselja s nalazima lasinjske kulture. Naselje **Selnik** smješteno je sjeverno od Ludbrega, a spominje se već u 15. stoljeću. Raskrižje u središtu sela obilježava kapela s otvorenom nišom, a uz cestu prema Ludbregu nalazi se ranobarokna kapela Svetog Antuna s grobljem. U središtu naselja smještena je prizemna zgrada vatrogasnog doma. Nogometni klub “Plitvica” osnovan je 1937. godine. (Tusun, 1997: 251-310)

3.3. Naselja i turistički resursi Općine Sveti Đurđ

Naselje **Sveti Đurđ** smješteno je na istočnom dijelu Varaždinske županije. Sama općina u zapadnom dijelu graniči sa općinom Martijanec, općinom Ludbreg na južnom dijelu, općinom Veliki Bukovec na istočnom dijelu i na sjevernom dijelu graniči sa Međimurskom županijom. (Općina Sveti Đurđ – O općini. <http://www.sveti-djurdj.hr/o-opcini/>. 25.05.2017.).

Crkva svetog Jurja spominje se 1659. godine, a 1775. godine je temeljito sagrađena i posvećena. U njoj se nalaze tri oltara, a na glavnom oltaru nalazi se slika svetog Jurja, zaštitnika župne crkve. Orgulje iz 1778. godine koje se nalaze u crkvi, jedan su od važnih čimbenika kulturno-povijesne baštine Općine Sveti Đurđ. Kao dio turističke ponude tu su i razne udruge sa svojom djelatnošću – Udruga žena Općine Sveti Đurđ “Veliko srce”, “Đurđek” i “Hrvatsko srce s ciljem okupljanja i zaštite žena, lovačko

društvo "Patka" i ekološka udruga "Vulinec" s ciljem zaštite prirode. (Općina Sveti Đurđ – Ostale udruge. <http://www.sveti-djurdj.hr/ostale-udruge/>. 25.05.2017.).

Struga, Sesevete Ludbreške i Karlovec Ludbreški nalaze se na sjevernom nizinskom dijelu Ludbreške Podravine. Naselja su zbijenog tipa i nepravilnog oblika. U Karlovcu i Strugi nalazi se seoski trg, a Sesevete nemaju izraženo središte naselja. U okolici Struge pronađena je ostava bronce – okrugla ploča, dijelovi ukrašenih narukvica, dijelovi limene posude, srp i sirova bronca. Taj nalaz pripada kasnom brončanom dobu. Naselje Struga prvi puta se spominje 1495. godine, a naziv "Struga" dolazi od strujanja rijeke uz glavno korito. Smješteno je u neposrednoj blizini akumulacionog jezera "Dubrava". U središtu se nalazi društveni dom, kapela Svete Ane građena od 1983. godine do 1984. godine i kapela Svete Barbare iz 18. stoljeća koja na zvoniku ima sunčani sat te trgovina i gostionica u zgradi nekadašnje pučke škole. U drugoj polovici 15. stoljeća spominje se posjed u Karlovcu. Selo ima vatrogasni dom i novoizgrađeni društveni dom južnije od glavnog seoskog raskršća. Na početku naselja nalazi se kapela Svetog Roka sagrađena 1761. godine. Sesevete Ludbreške smjestile su se uz cestu Sigetec – Struga na lijevoj obali Plitvice. Kapela Svih Svetih izgrađena je 1909. godine. U južnom dijelu izgrađen je društveni dom. 1953. godine osniva se nogometni klub "Podravac". Glazba je posebno poglavlje za sva ta mjesta. Bilo je mnogih pjevačkih zborova i tamburaških sastava, a danas još djeluje i limena glazba iz Seseveta Ludbreških. **Obrankovec** se smjestio na zapadnom dijelu Općine Sveti Đurđ, a prvi puta se spominje 1495. godine. Naselje ima vatrogasni dom, trgovinu i raspelo podignuto 1916. godine. **Priles** je vrlo staro naselje te se spominje 1495. godine. Naselje ima vatrogasni dom i raspelo podignuto 1909. godine. **Luka Ludbreška** vezana je uz naselje Komarnicu, a dijeli ga samo cesta prema Hrženici. Prvi put se spominje 1360. godine pod nazivom Lonka. Naselje ima vatrogasni dom i prodavaonicu. U središtu naselja nalazi se raspelo i kapelica. Grofovi Batthyany sagrađili su mlin na Plitvici koji i danas radi. **Komarnica Ludbreška** na jugoistočnom dijelu ima vatrogasni dom. 1974. godine osnivaju zajedno sa Lukom Ludbreškom nogometni klub "Ajaks". **Hrženica** se prvi puta spominje 1598.

godine. Naselje se smjestilo uz cestu koja je još u rimsko doba povezivala rimske postaje s obiju strana Drave. Selo je eliptičnog oblika, presječeno središnjom ulicom koja je usmjerena prema crkvi Svetog Florijana izgrađene 1857. godine. U 17. stoljeću bila je podignuta kurija grofa Adama Batthyanya koje danas više nema. Najstarije građevine su kip Svetog Florijana iz 1810. godine i visoka napuštena prizemnica iz 1855. godine. Naselje ima društveni dom, vatrogasni dom, ugostiteljske objekte, trgovine i lugarnicu. Hrženica prednjači u glazbi. Sredinom 20. stoljeća imali su tri glazbena sastava – tamburaški, gudački i limeni sastav dok danas djeluje samo tamburaški i limeni sastav. (Novak, 2001: 109-119).

3.4. Naselja i turistički resursi Općine Veliki Bukovec

Općina **Veliki Bukovec** koja je i naselje, okruženo je rijekama Bednjom, Plitvicom i Dravom. Smještena je na samom rubu Varaždinske županije i početku Koprivničko – križevačke županije. U njoj se nalazi škola, dječji vrtić, župna crkva, dvorac Drašković okružen parkom, dobrovoljno vatrogasno društvo, Streljačko društvo Strijelac, ŠRD Linjak, LD Fazan, NK Bukovčan, Udruga umirovljenika i Udruga žena Veliki Bukovec.

Dvorac Drašković počeo je sa gradnjom 1770. godine. Oko njega nalazi se prekrasan perivoj sa parkom. Njegova gradnja završena je 1755. godine u vlasništvu grofa Josipa Kazimira Draškovića i njegove supruge Suzane Malatinski. Gradnja dvorca i način života obitelji Drašković ostavila je velike dugove nasljednicima. U prošlosti zgrada kraj dvorca 1845. godine bila je škola te kasnije i kino dvorana za gledanje filmova u kojima su mještani mogli odmoriti dušu i tijelo od poljoprivrednih radova. Danas, taj dvorac nije u funkciji za posjetitelje te bi bila potrebna renovacija za turističke aktivnosti, ali se u jednom sklopu dvorca nalazi kafić te uprava tvrtke Trako u vlasništvu grofa Nikolausa Draškovića.

Crkva svetog Franje Asiškog izgrađena je 1820. godine na zahtjev grofa Karla Draškovića. Prostire se na 400 m² ukupne površine sa visinom lađe od 14 m i visinom

tornja od 57 metara. U njoj se nalaze i posmrtni ostaci druge loze Drašković. Među najvrijednijim instrumentima čitave regije tu se nalaze i orgulje iz 1855. godine izrađene od Carla Hessea². (Marković, 1997: 333-334).

Agroturizam Požgaj prostire se na 30 hektara površine pri samom ulazu u Veliki Bukovec te su jedini na tom području koji su razvili uspješan ruralni turizam. Svojim gostima pruža razne programe prilagođene svim uzrastima. Interijer je idealan za 70- ak osoba koje mogu uživati u vrhunskoj domaćoj tradicionalnoj hrani po cijeni od 60 kuna koju i sami proizvode na farmi i izvoze na tržište. Eksterijer nudi izuzetan edukacijski izlet za školarce koji mogu uživati u društvu domaćih životinja kao i samom prostranstvu zelenila i čiste prirode. Također, tu se nalazi i etno zbirka starih predmeta Bukovečkog kraja. (Agroturizam Požgaj – O nama. <http://agroturizam-pozgaj.com/index.html>. 02.06.2017.).

Demonja i suradnici u svojoj knjizi definiraju kako se na seljačkim gospodarstvima ostvaruje više oblika odmora s korištenjem raznih usluga kao što su hrana, piće, prehrana, smještaj, zabava, rekreacija ili neki drugi elementi u smještajnim objektima ili obiteljskim zgradama. Postoji nekoliko oblika agroturizma koji se razlikuju prema uslugama. (Demonja i sur., 2010: 25-27)

² Carl Hesse zauzima posebno mjesto među austrijskim i njemačkim graditeljima 19. stoljeća. U Berlinu je izučio orguljarstvo.

Slika 7. Agroturizam Požgaj



Izvor: Osobna slika autora

Kapela Podravska i Dubovica pripadaju nizinskom tipu sela i u neposrednoj su vezi s tri podravska vodotoka: Dravom, Bednjom i Plitvicom. Kapela Podravska prelazi Bednju i širi se uz cestu Ludbreg – Legrad. Već u srednjem vijeku spominje se plemićki posjed Kapela, a naselje se spominje 1507. godine. U 16. stoljeću naselje je doživjelo dva turska pustošenja. U središtu sela nalazi se trgovina, društveni dom, crkvice Svetog Trojstva, pilana “Antun Pečenec”, uz cestu prema Malom Bukovcu, nalazi se ugostiteljski objekt i pil te igralište prema naselju Sveti Petar pod nazivom kluba “Poljoprivrednik” osnovan 1975. godine. Naselje je poznato po proizvodnji cvijeća kojom se mnoge obitelji danas bave i uz ostalu poljoprivredu. Dubovica se nalazi sjevernije od naselja Kapela Podravska, na lijevoj i desnoj obali Plitvice te se spominje sredinom 16. stoljeća, nešto kasnije od Kapele Podravske. Na kraju 18. stoljeća spominju se dva zasebna naselja, Velika i Mala Dubovica. Naziv naselja potječe od

tadašnjeg biljnog pokrova. U naselju se nalazi frizerski salon, društveni dom te kapelica. Također, na bukovečkom području djeluje limena glazba. (Novak, 2001: 72-80).

3.5. Naselja i turistički resursi Općine Mali Bukovec

Općina **Mali Bukovec** najistočnija je jedinica lokalne samouprave u Varaždinskoj županiji. Smještena je na 150 metara nadmorske visine gornje Podravine. U njoj se nalazi ambulanta, pošta, dječji vrtić, Kapela svete Katarine te poznato kupalište mještana na rijeci Dravi. Udruga umirovljenika i starijih osoba Općine Mali Bukovec vrlo aktivno sudjeluje u raznim izletima i druženjima te pomažu u razne humanitarne svrhe. Također, na tom području djeluje i Udruga obrtnika i zanatlija Općine Mali Bukovec. 2003. godine Mali Bukovec dobiva priznanje od Hrvatske turističke zajednice u akciji "Volim Hrvatsku" za treće mjesto u izboru najuređenijeg mjesta sjeverozapadne Hrvatske. (Općina Mali Bukovec – Naselja – Mali Bukovec. <http://www.mali-bukovec.hr/index.php/naselja/mali-bukovec>. 02.06.2017.).

Crkva svete Katarine podignuta je 1757. godine, a u njoj se nalaze i zapuštene orgulje iz 1907. godine. Oko crkve se ranije nalazilo groblje. Razni liturgijski predmeti još su jedan bitan element ove, kao i svake crkve. (Badurina i sur., 1997: 308-310).

Kurija obitelji Drašković okružena je povelikom okućnicom te je posljednjih desetljeća prošlog stoljeća služila kao župni ured, škola, ured općinskog bilježnika i poštanska postaja. Neke od soba imaju zrcalne stropove na katu, a dijelom prizemlja nalazi se podrum. (Radović Mahečić, 1997: 287)

Spomenik Svetog Florijana nalazi se na prilazu mjesta, nedaleko od ceste. Lik Svetog Florijana stoji u običajnoj odori rimskog vojnika sa zastavom u jednoj ruci i vjedicom vode u drugoj ruci. Mlazom vode gasi požar na malenoj kućici. Nastao je oko 1800. godine. Spomenik Svetog Trojstva nalazi se u središtu mjesta, okružen zelenilom.

Podignut je 1939. godine uz pomoć katoličkih žena. Na podnožju stupa stoje kipovi Svetog Nikole Tavelića i Svetog Mihovila. (Baričević, 1997: 288)

Sveti Petar Ludbreški nalazi se u nizinskom području 6 kilometara istočno od Ludbrega, a spominje se 1523. godine. Naselje ima središte, prošireno raskrižje uz crkvu Svetog Petra koja je izgrađena 1334. godine na povišenom položaju. Na lokalitetu Gradina koje vodi prema naselju Bolfan, 1978. godine pronađeni su kameni artefakti iz prapovijesti i srednjovjekovna keramika. Na lokalitetu starog groblja, u sjevernom dijelu sela sa lijeve strane ceste prema Kapeli Podravskoj pronađena je keramika iz ranog brončanog doba, licensko keramičke kulture, naselje iz starijeg željeznog doba i srednjovjekovno groblje. 1879. godine slučajno je u jednom dvorištu otkriven grob s keramikom i nakitom iz starijeg željeznog doba. 1938. godine pronađena je i sjekira iz eneolitika. U središnjem dijelu sela smješteni su stari vatrogasni i novi društveni dom, dvije trgovine te ugostiteljski objekt. (Tusun, 1997: 325-326).

Lunjkovec se spominje 1671. godine u vitizacijama Komarnice. Naselje je uličnog tipa, ima vatrogasni dom i raspelo iz 1909. godine. 1934. godine osnovano je dobrovoljno vatrogasno društvo. Nogometni klub "Lunjkovec" osnovan 1974. godine jedan je od mlađih klubova toga kraja te djeluje još i danas. (Novak, 2001: 65-71).

Ispitivanja tragatelja nafte i zemnog plina kod Lunjkovca, otkrila su bogati resurs termalne ljekovite vode koja bi mogla postati pretpostavka za zdravstveni turizam. U zaleđu se nalazi prekrasni zeleni rezervat šume Križančije koja vodi do Draškovićevo dvora u Velikom Bukovcu. Na prostoru između Svetog Petra Ludbreškog i Lunjkovca stajao je kaštel Lonka, razoren po nalogu kralja Matije Korvina. (Hrupec, 1996: 79-80).

Županec se u 16. stoljeću zvao Hlebovec i bilo je jedno od naselja u Frodnoharovu posjedu. U sredini sela nalazi se društveni dom. Uz ime Županec spominje se i kapela Blažene Djevice Marije. U samom naselju te kapele nije bilo, nego se nalazila u šumi Križančiji. Tu je nekada bila drvena kapela koja je srušena 1731. godine i na istom mjestu podignuta je nova sa svrhom da bude grobnica obitelji Drašković. Tijekom vremena je propala te je obnova započela 1995. godine. Izgubila je liturgijsku funkciju.

U naselju Županec izgrađena je 1981. godine kapelica posvećena Mariji Kraljici Svete Krunice. Vatrogasno društvo osnovano je 1933. godine. **Martinić** je smješten na sjeveroistočnom dijelu Ludbreške Podravine. Nastao je krajem 16. ili početkom 17. stoljeća. Naselje je uličnog tipa, ima vatrogasni dom i u sredini sela raspelo podignuto 1942. godine te je dobrovoljno vatrogasno društvo osnovano 1949. godine. Nekada je imao i staru crkvu no ona je srušena. 1987. godine u naselju je podignuta kapela Svetog Martina Biskupa. **Novo Selo Podravsko** imalo je mađarski naziv Ujfalu. Tamo se nalazila i plemićka kurija koje danas više nema. U naselju se nalazi vatrogasni dom i raspelo. Nekada je tu bila i kapela Svete Elizabete Ugarske, ali je srušena i sagrađena nova. Vatrogasno društvo osnovano je 1933. godine. Županec i Novo Selo Podravsko 1977. godine osnivaju zajednički nogometni klub "Sloboda" te su djelovali do 1986. godine. (Novak, 2001: 65-71).

4. Vjerski turizam u Ludbregu

"Vjerski turizam manifestira se putovanjem i posjetima vjerskim središtima (ukazanja), obredima ili hodočašćima. Povezuje se s lokalnim, regionalnim, nacionalnim i međunarodnim vjerskim središtima. Sudionici u ovom obliku turizma potaknuti su na putovanja, djelomično ili potpuno, vjerskim motivima. Uz vjerske motive javljaju se i drugi, najčešće oni umjetničkog i kulturnog sadržaja" (Demonja i sur.; 2010: 31).

Ludbreg je najveće i najpoznatije prošteništa u ovom dijelu Hrvatske. Davne 1512. godine Ludbrešku Svetu Nedjelju kao prošteništem gdje se daje oprost od grijeha svima koji ga pohode, poklone relikviji Predragocjene Krvi Kristove i udjele milostinju, utemeljio je papa Julije II. koji je relikviju Krvi Kristove proglasio autentičnom, a zatim i papa Leon X. na početku svog pontifikata bulom, svečanim pismom 1513. godine. Od pojave čuda u ludbreškoj gradskoj kapelici 1411. godine kada se prikazala Kristova Krv, Ludbreg hodočaste mnogi hodočasnici. Sveta Nedjelja je prva nedjelja u rujnu i prethodi joj desetodnevno vjersko, kulturno, gospodarsko i proštenjersko slavlje. Sve počinje na Sveti Četvrtak pa se nastavlja sve do Svete Nedjelje. Grad Ludbreg tada

posjeti oko sedamdeset tisuća hodočasnika, a svake godine povećava se i broj dolazaka. Sadržaji počinju tjedan dana ranije sa kulturnim, zabavnim, gospodarskim priredbama, sportskim susretima te se na ulicama nađe i do 500 štandova raznih prodavača, zabavljača, trgovaca i ugostitelja. (Vrtulek, 2005: 28)

4.1. Ludbreško čudo

Za vrijeme svete mise 1411. godine, svećeniku se kod pretvorbe, kada se vino i kruh pretvaraju u tijelo Kristovo, prikazala prava krv. Svećenik se tada preplašio te je zazidao kalež u zid kapelice. Oko kapelice počela su se događati čudna ozdravljenja, pa je svećenik tek na samrti priznao što se dogodilo i tada je cijeli događaj prijavljen Svetoj stolici u Rimu. Veoma važnim zasjedanjem u Varaždinu 1739. godine, Hrvatski državni sabor dao je obećanje da će se u ludbreškom svetištu podići zavjetna kapela ako u Hrvatskoj stane pošast od kuge. Kuga je stala, ali zavjet nije bio ispunjen, tek početkom devedesetih godina pa danas u Ludbregu stoji zavjetna kapela Hrvatskog sabora s postajama križnog puta. (Vrtulek, 2005: 29)

5. Smještajni kapaciteti i ugostiteljstvo na području Ludbreške Podravine

U Ludbregu se nalaze tri hotela, jedan studio apartman te sobe u Vinogradima Ludbreškim. Hotel Amalia nalazi se na trgu Svetog Trojstva te svojim korisnicima nudi 42 sobe, restoran, aperitiv bar, natkrivenu terasu te banketno - konferencijsku salu do 220 osoba i vlastitim parkiralištem. Cijeli hotel je klimatiziran, sobe su opremljene LCD televizijskim prijemnikom i telefonom te nudi spajanje na bežični internet. Cijena noćenja jednokrevetne sobe i doručka iznosi 320 kuna, a cijena za dvokrevetnu sobu i doručak iznosi 460 kuna. U sklopu hotela nalazi se pivnica Mejaši koja je uređena u autohtonom stilu zagorskog duha. Raspolaze sa 60 sjedećih mjesta te nudi veliki izbor pizza iz krušne peći te jela sa roštilja. Hotel Crnković nalazi se u ulici Petra Zrinskog te posjeduje restoran, aperitiv bar i vlastito parkiralište. Raspolaze sa 10 dvokrevetnih soba i 1 jednokrevetnom sobom koje su opremljene televizorom i telefonom. Banketna dvorana omogućuje primitak do 350 osoba. Cijena jednokrevetne sobe s doručkom iznosi 260 kuna, a cijena dvokrevetne sobe s doručkom iznosi 380 kuna. Hotel Raj smjestio se u ulici Alojzija Stepinca te raspolaze sa 11 dvokrevetnih soba i 2 apartmana. Sve sobe su klimatizirane i moderno uređene. Prostor hotela idealan je za organizaciju svečanih domjenaka, konferencija i seminara do 150 osoba. Cijena jednokrevetne sobe s doručkom iznosi 290 kuna, a dvokrevetna soba sa doručkom iznosi 440 kuna. Vlasnik Boris Crnković posjeduje sva tri hotela koja su od iznimne važnosti dolaska sve većeg broja hodočasnika u grad Ludbreg. Hotel Crnković. (Hotel Crnković Ludbreg. <http://hotel-crnkovic.hr/>. 05.07.2017.)

Studio apartman Markulinčić u vlasništvu Siniše Markulinčića, nalazi se u ulici Petra Zrinskog u Ludbregu te svojim gostima nudi 2 dvokrevetne sobe. Sobe Konjević nalaze se u Vinogradima Ludbreškim u vlasništvu Jelice Konjević te raspolaze sa 3 dvokrevetne sobe. (Turistička zajednica Grada Ludbrega – Turističke informacije. <http://visitludbreg.hr/turisticke-informacije/>. 05.07.2017.).

Tablica 5. Restorani na području Ludbreške Podravine

Črn – bel	Ludbreg
Pizzeria i spageteria Shark	Ludbreg
Pivnica Mejaši	Ludbreg
Hotel Raj	Ludbreg
Hotel Amalia	Ludbreg
Hotel Crnković	Ludbreg
Restoran Arabela	Globočec Ludbreški
Restoran Lav	Sveti Petar
Agroturizam Požgaj	Veliki Bukovec
Podravska Ruža	Mali Bukovec

Izvor: Osobna izrada autora

Tablica 6. Dolasci i noćenja turista u Ludbregu

Godina	Dolasci domaćih turista	Dolasci stranih turista	Noćenja domaćih turista	Noćenja stranih turista
2005.	1035	884	2182	1859
2006.	1378	1406	3023	2227
2007.	920	1671	1478	2368
2008.	1526	2250	2647	5479
2009.	1422	1786	2017	3338
2010.	1222	1157	1631	2631
2011.	1855	1983	3659	3027
2012.	1482	2833	3025	3746
2013.	1758	2369	3777	3687
2014.	1266	2725	2336	4539
2015.	1424	2279	3992	6553
2016.	1970	2282	6462	4961

Izvor: Ostvarena noćenja na području Turističke zajednice grada Ludbrega, izvješće o radu turističke zajednice za 2015. godinu, izvješće o radu turističke zajednice za 2016. godinu (<http://visitludbreg.hr/turisticke-informacije/#dokumenti>. 10.07.2017.).

Iz tablice možemo uočiti kako broj dolazaka domaćih i stranih turista varira iz godine u godinu kako i noćenja. 2016. godina broji ukupno 11 423 noćenja što je najviše do sada od 2007. godine kada je broj noćenja iznosio najmanje, samo 3846. Najveći broj dolazaka ostvaren je 2012. godine, odnosno 4315 domaćih i stranih turista, a najmanji broj dolazaka ostvaren je 2005. godine sa ukupno 1919 domaćih i stranih turista.

6. Sportsko–rekreacijski turizam

Sport je postao percepcija važnog sadržaja boravka turista u kojem oni postaju aktivni sudionici različitih sportova. Sport je često i glavni motiv za putovanje u određena turistička područja. Međuzavisnost suvremenog turizma i sporta utemeljena je ekonomskim učincima, čimbenicima koji dovode do razvitka turizma i sporta te funkcijama koje generiraju turizam i sport. (Bartoluci i sur., 2007: 85)

Sportska rekreacija u turizmu obuhvaća sadržaje koji svaki turist bira prema vlastitoj želji, potrebi i mogućnostima. Ona je u posljednjem desetljeću postala dominantan motiv odabira turističke destinacije te izazvala ekspanziju turizma i sporta zbog većeg interesa i potreba turista. (Bartoluci i sur., 2007: 94)

Turističke priredbe na području grada Ludbrega nekada su bile vrlo poznate po raznim zabavama koje su organizirali vatrogasci, pjevačka društva, zborovi, orkestri, limene glazbe te druge kulturne i sportske udruge u kojima Ludbreg prednjači još i danas po raznovrsnim sadržajima. Manifestacije i turističke priredbe održavaju se tijekom cijele godine u Ludbregu za sve brojnije posjetitelje i mještane. Glavni organizatori su Turistička zajednica grada, gradske službe te udruge i kulturna društva. (Vrtulek, 2005: 114)

Kako danas sve više turista zanima mirno i opušteno mjesto sa pozitivnom energijom, brežuljci prošarani vinogradima i prekrasnim klijetima stvaraju idilično mjesto za svakoga. Takav krajolik sa tisućljetnom tradicijom krije se kao potencijal za stvaranje turizma koji formira vinsku cestu Ludbreg koja se nalazi na brdima Ludbreškog Vinogorja. U vidu raznovrsnih sportsko – rekreacijskih sadržaja, takvu turističku ponudu čine šetnja, razgledavanje, vožnja biciklom, lov, ribolov te tradicionalne svečanosti. Njen cilj i svrha je promocija vina i njene turističke prezentacije koje u sklopu vinske ceste imaju i vinske kuće te podrum. U sklopu vinske ceste nalazi se kip Svetog Vinka sa vidikovcem koji pruža pogled na Varaždinsku, Koprivničko–križevačku, Međimursku županiju i susjednu Mađarsku. Kupnjom vinske putovnice od 50 kuna za obilazak vinske ceste svaki korisnik dobiva čašu, torbicu oko vrata, startni broj, pravo na degustaciju tri vrste vina u svakoj kući i pravo sudjelovanja u nagradnoj igri.

Slika 8. Karta ludbreške vinske ceste



Izvor: <https://www.facebook.com/ludbreskavinskacesta/photos/a> (01.07.2017.).

Tablica 7. Kalendar događanja u gradu Ludbregu

Izložba mladih vina	22. siječnja
Pokladne svečanosti	Ludbreški Fašnjak
Dan Grada Ludbrega	19. ožujka
Dan Centrum – Mundi – središta svijeta	1. travnja
Ludbreška biciklijada	Prva nedjelja u lipnju
Vinski maraton i Dan ludbreškog vinogorja	3. lipnja
Malonogometni noćni turnir	Sredina srpnja
Deset dana Svete Nedjelje	Krajem kolovoza, početkom rujna
Fizir kup – natjecanje motornih pilota	Zadnja subota u kolovozu
Državna smotra mažoretkinja	Subota nakon Svete Nedjelje
Berba grožđa	Jesenski program
Krštenje mošta	11. studenoga
Doček Sv. Nikole	6. prosinca
Božić – Nova godina	doček na trgu Svetog Trojstva

Izvor: Osobna izrada autora

Nogometni klubovi iz svih naselja Ludbreške Podravine aktivno sudjeluju u raznim natjecanjima svake godine. Također, u Ludbregu se nalaze i rukometni klub, košarkaški klub te ponos cijelog kraja, atletičarka Sara Kolak koja se natječe u bacanju koplja te dobiva vrhunske rezultate. Pokazala je svijetu kako se u malom gradu Ludbregu skriva veliki talent.

Slika 9. Uspjeh mlade i talentirane sportašice Sare Kolak ucrtan na trgu Svetog Trojstva u Ludbregu



Izvor: Osobna slika autora

7. Istraživanje o poznavanju turističke ponude i potencijala sjeveroistočnog dijela Varaždinske županije

Pregledom turističkih ponuda i potencijala na sjeveroistočnom dijelu Varaždinske županije možemo zaključiti da područje obiluje raznim kulturnim, prirodni, spomeničkim, sakralnim i drugim ljepotama pa tako i ekološko – poljoprivrednim imanjima. Sjeveroistočni dio Varaždinske županije ima veliki potencijal za razvoj turizma na tom području. Prirodne ljepote, povijesna zbivanja i tradicija na tom podravskom području temelj su za postavljanje glavnog pitanja turističke prepoznatljivosti općina na tome dijelu Varaždinske županije od realnih i potencijalnih posjetitelja s područja Republike Hrvatske te samog domicilnog stanovništva. Hipoteze postavljenje u daljnjem tekstu ukazat će na konkretne ciljeve istraživanja kod ispitanika i vrste te pojasniti svaku metodu.

7.1. Hipoteze istraživanja

Hipoteze su postavljene na temelju prikupljenih sekundarnih podataka:

H1 – Područje sjeveroistočnog dijela Varaždinske županije dobro je poznato posjetiteljima.

H2 – Posjetitelji su upoznati sa općinama Veliki Bukovec, Mali Bukovec, Sveti Đurđ i Martijanec, ali najviše ih je posjetilo grad Ludbreg.

H3 – Domicilno stanovništvo te ostali posjetitelji zainteresirani su za posjet dvorcima Ludbreške Podravine.

H4 – Turističke manifestacije u gradu Ludbregu poznate su ispitanicima.

H5 – Vjerski turizam doprinosi većem broju dolaska turista i razvoju u gradu Ludbregu.

H6 – Općine Martijanec, Sveti Đurđ, Veliki Bukovec i Mali Bukovec imaju potencijala za razvoj turističke ponude kao i grad Ludbreg.

7.2. Ciljevi istraživanja

Temeljni cilj istraživanja je utvrditi koliko su posjetitelji i lokalno stanovništvo upoznati sa ponudom i potencijalima sjeveroistočnog dijela Varaždinske županije. Istraživanjem se treba utvrditi jesu li turisti upoznati sa turističnom ponudom, općinama na tome području, da li više posjećuju sakralne objekte, prirodna bogatstva, spomeničke objekte, kulturne znamenitosti ili ekološko/poljoprivredno imanje, koliko često posjećuju prirodno–kulturnu baštinu, jesu li upoznati sa smještajnim objektima na području grada Ludbrega te cijenama, da li su prenoćili u nekom od hotela i dob, spol, zanimanje te područje županije iz koje dolaze.

7.3. Metodologija istraživanja i uzorak

Izviđajno istraživanje provedeno je u razdoblju od 10. svibnja do 15. svibnja 2017. godine on-line anketnim upitnikom. Anketu je ispunilo 150 ispitanika proslijeđenom putem interneta. Korišten je prigodni uzorak, a anketa je proslijeđena putem Facebook-a i elektroničkom poštom. Sastoji se od 23 pitanja. Sva pitanja u anketnom upitniku su obavezna za odgovor ispitanika. Pitanja se baziraju na posjećenost područja sjevero istočnog dijela Varaždinske županije, mjesta, odnosno općine koje su posjetili, njihova zainteresiranost za posjet prirodno–kulturnoj baštini, što ispitanike najviše zanima za posjet određene lokacije – jesu li to sakralni objekti, prirodna bogatstva, spomenički objekti, kulturne znamenitosti ili ekološko poljoprivredna imanja, upoznatost sa smještajnim objektima na području grada Ludbrega, jesu li uopće prenoćili u jednom od hotela, korektnost cijena za smještaj te bi li razina turizma porasla na tom području

ukoliko bi se povećala ponuda smještajnih objekata ili korektna turistička ponuda. Odgovori ispitanika su raznovrsni. U nastavku slijedi obrada svakog odgovora iz anketnog upitnika postavljenog svakom ispitaniku.

Pitanja postavljena u anketnom upitniku su:

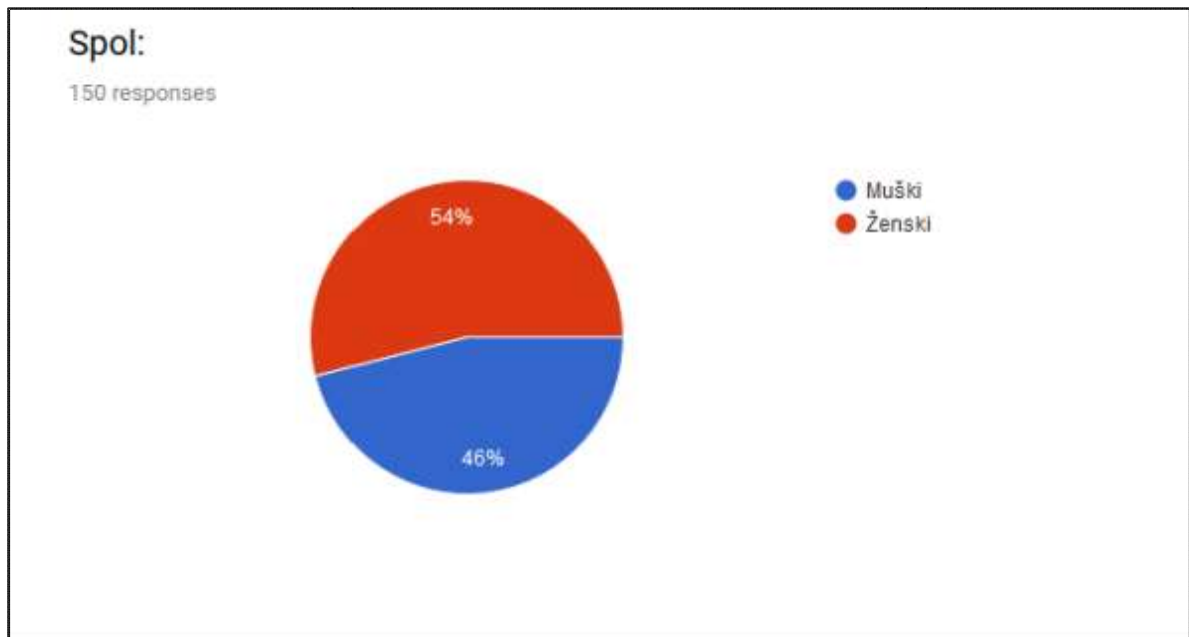
- I. Spol?
- II. Dob?
- III. Zanimanje?
- IV. Iz koje ste županije?
- V. Jeste li posjetili područje sjeveroistočnog dijela Varaždinske županije?
- VI. Navedite koje od općina ste posjetili?
- VII. Jeste li znali ili posjetili dvorce u Ludbreškoj Podravini?
- VIII. Jeste li zainteresirani za posjet prirodno-kulturnoj baštini?
- IX. Najaviše sam zainteresiran/a za posjet?
- X. Koliko često posjećujete prirodno-kulturnu baštinu?
- XI. Koje turističke manifestacije ste posjetili u gradu Ludbregu?
- XII. Koliko prema Vašem mišljenju ima značaj vjerskog turizma u gradu Ludbregu?
- XIII. Jeste li upoznati sa smještajnim objektima na području grada Ludbreg?
- XIV. Jeste li prenoćili u jednom od smještajnih objekata na području grada Ludbreg?
- XV. Jesu li cijene korektna u odnosu na kvalitetu smještaja?
- XVI. Ukoliko bi postojala veća ponuda kvalitetnih smještajnih objekata, vjerujete li da bi razina turizma porasla na području općina sjeveroistočnog dijela Varaždinske županije ili da bi razina turizma porasla izradom jedinstvene i kvalitetne turističke ponude?
- XVII. Prema Vašem mišljenju, imaju li općine Martijanec, Sveti Đurđ, Veliki Bukovec i Mali Bukovec potencijala za razvoj turističke ponude kao i Ludbreg?
- XVIII. Jesu li Vaša očekivanja zadovoljena nakon što ste posjetili navedene općine?
- XIX. Planirate li opet posjetiti područje općina sjeveroistočnog dijela Varaždinske županije?

- XX. Koliko ste upoznati sa sportskim sadržajima i događajima na području općina sjeveroistočnog dijela Varaždinske županije?
- XXI. Smatrate li da bi određeni sportski sadržaji toga područja mogli privući turiste?
- XXII. Koliko često se bavite sportom?
- XXIII. Koji sportovi bi po Vašem mišljenju mogli privući turiste u općinama?

1. Spol?

Ukupan broj ženskih ispitanika iznosi 81, odnosno 54%, a muških ispitanika 69, odnosno 46%.

Grafikon 1. Ispitanici po spolu

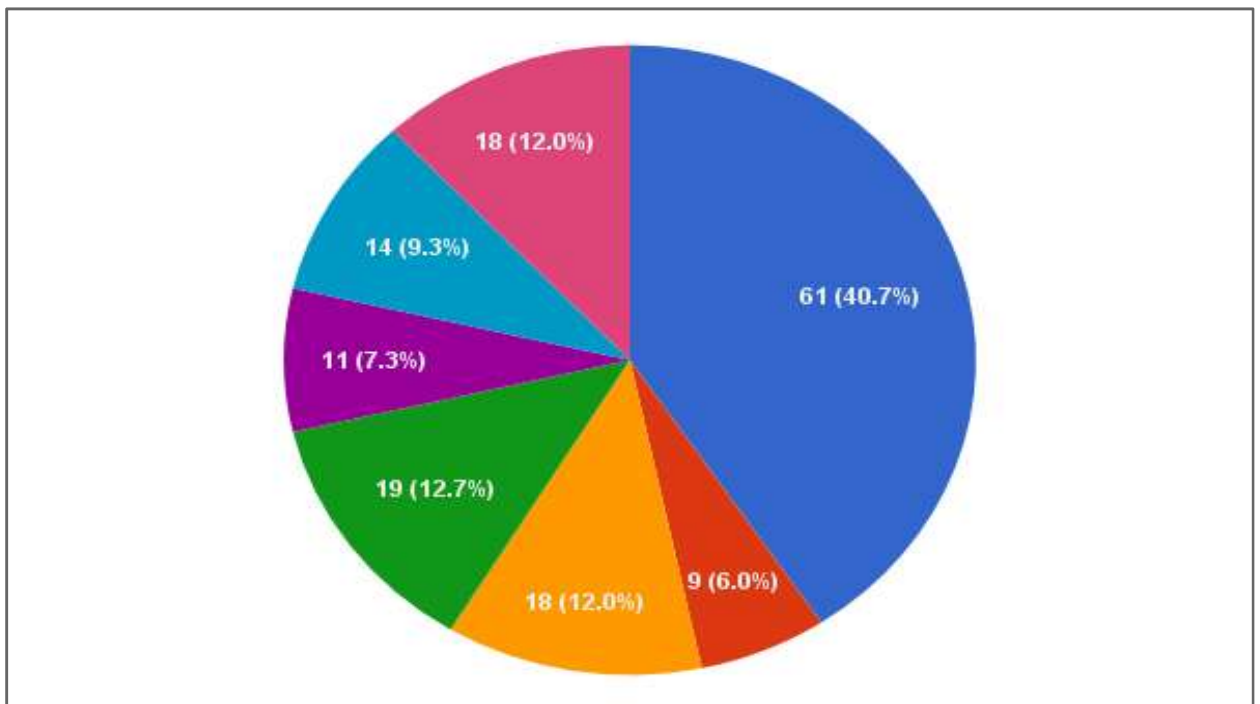


Izvor: Autorovo istraživanje

2. Dob?

Anketu je ispunjavala dobna skupina od 18 godina do 51 godine i više. 40,7% čini dobnu skupinu od 18 – 25 godina što broji 61 ispitanika, 6% od 26 do 30 godina, odnosno 9 ispitanika, 12% od 31 do 35 godina broji 18 ispitanika, 12,7% od 36 do 40 godina što čini 19 ispitanika, 7,3% od 41 do 45 godina u ukupnom broju od 11 ispitanika, 9,3% od 46 do 50 godina, odnosno 14 ispitanika i 12% od 51 godine nadalje ukupnog broja od 18 ispitanika.

Grafikon 2. Ispitanici po dobi

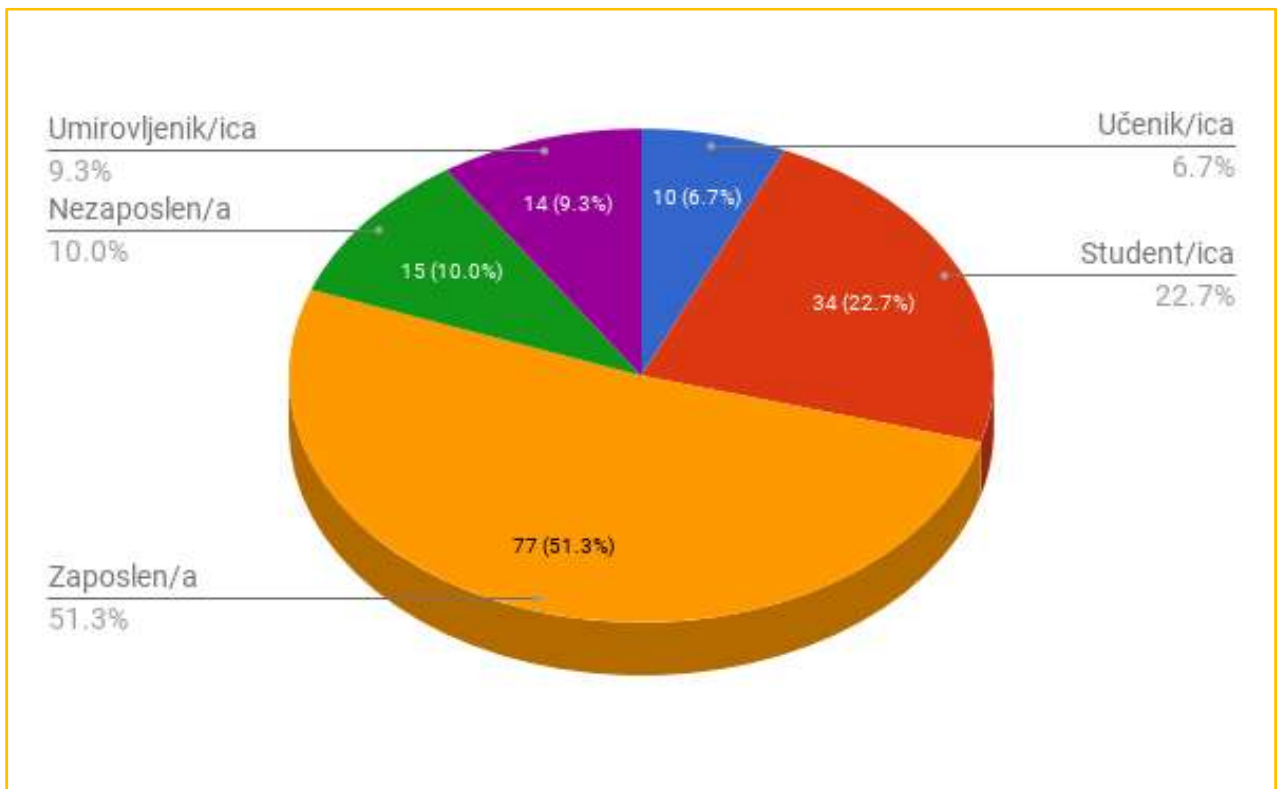


Izvor: Autorovo istraživanje

3. Zanimanje?

Najviše ispitanika je zaposleno i čine 51,3% što je ukupno 77 osoba, studenata 22,7%, odnosno 34 ispitanika, nezaposlenih 10% koji čine 15 ispitanika te učenici čine 6,7% što iznosi 10 ispitanika i 9,3% broje umirovljenici od 14 ispitanika.

Grafikon 3. Zanimanje ispitanika

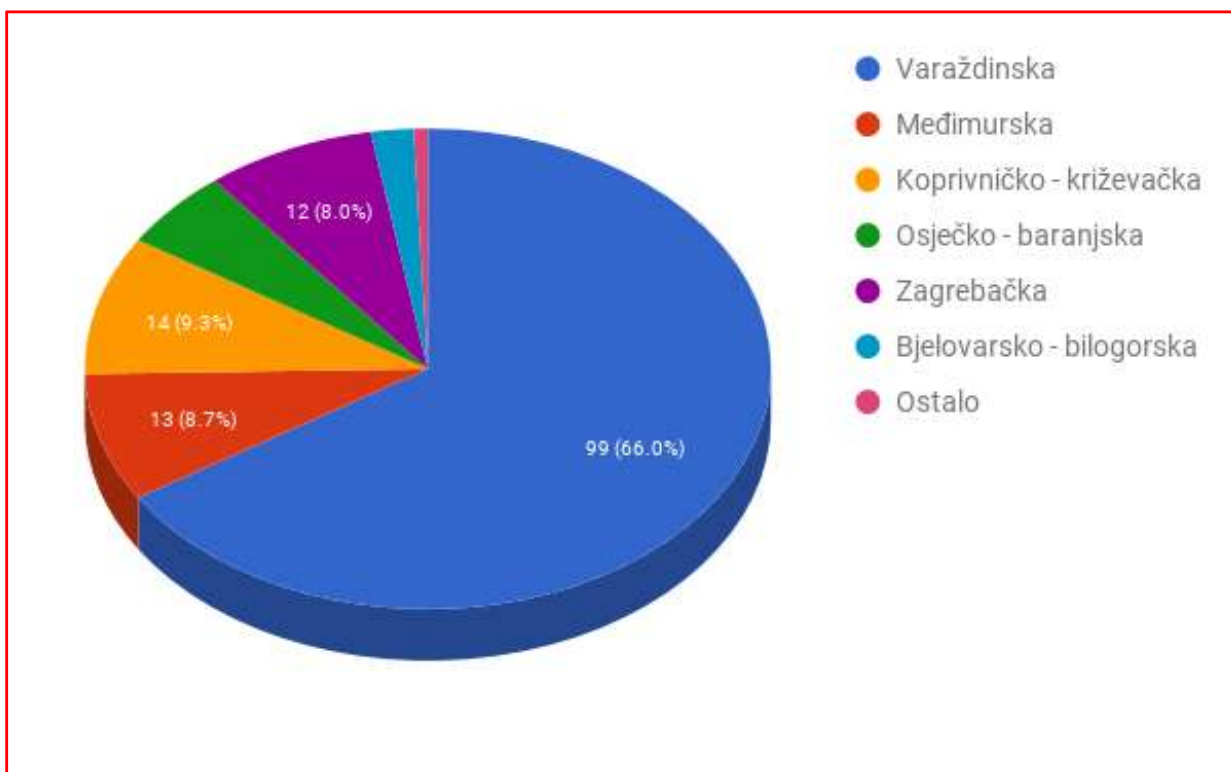


Izvor: Autorovo istraživanje

4. Iz koje ste županije?

66% ispitanika dolazi iz Varaždinske županije što je ukupno 99 ispitanika, 9,3% ispitanika iz Koprivničko–križevačke županije što iznosi njih 14, 8,7% iz Međimurske što je ukupno 13 ispitanika, 8% iz Zagrebačke županije što iznosi 12 ispitanika, 5,3% dolazi iz Osječko–baranjske županije što je ukupno 8 ispitanika, 2% iz Bjelovarsko–bilogorske županije od kojih su 3 ispitanika te 0,7% ispitanika ili samo jedan ispitanik dolazi iz neke druge županije u Republici Hrvatskoj.

Grafikon 4. Ispitanici po županijama

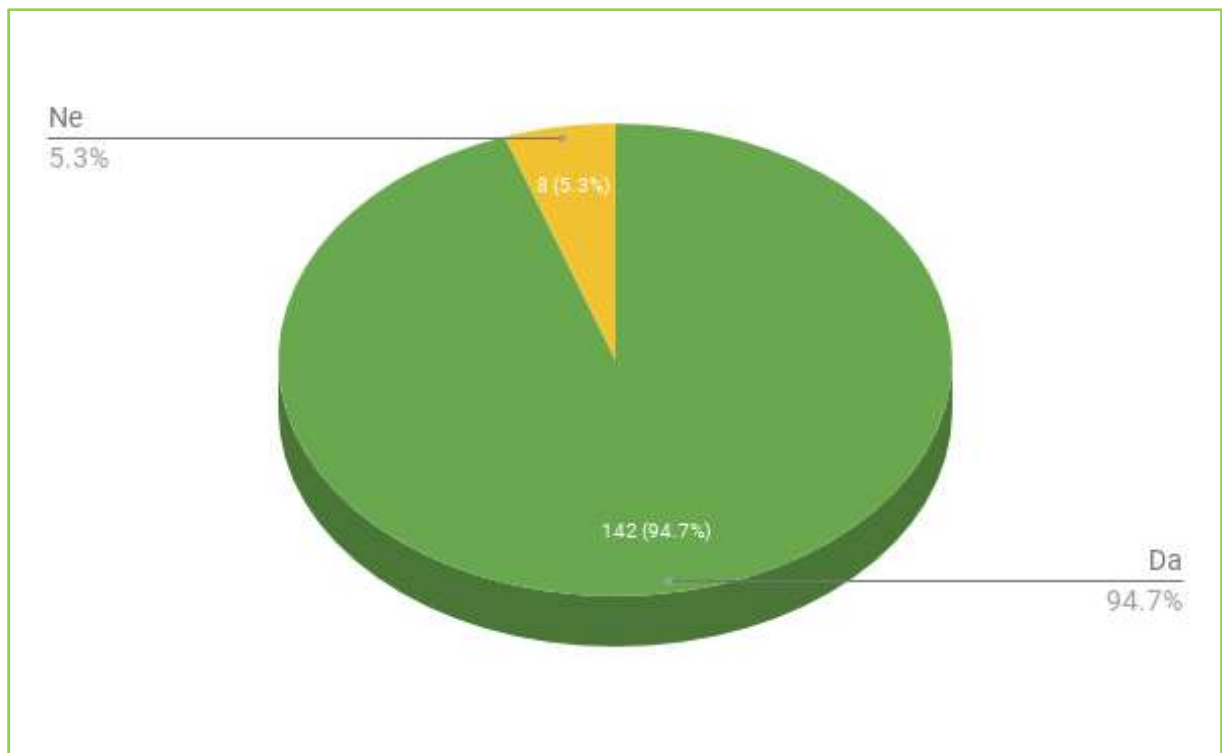


Izvor: Autorovo istraživanje

5. Jeste li posjetili područje sjeveroistočnog dijela Varaždinske županije?

Iz rezultata anketnog upitnika 94,7% ispitanika odnosno njih 142 posjetilo je područje sjeveroistočnog dijela Varaždinske županije dok 5,3% odnosno 8 ispitanika nije posjetilo područje sjeveroistočnog dijela Varaždinske županije. Može se zaključiti da to područje ima potencijala za posjet turista kao i zainteresiranost pojedinca ili skupine.

Grafikon 5. Područje sjeveroistočnog dijela Varaždinske županije dobro je poznato posjetiteljima

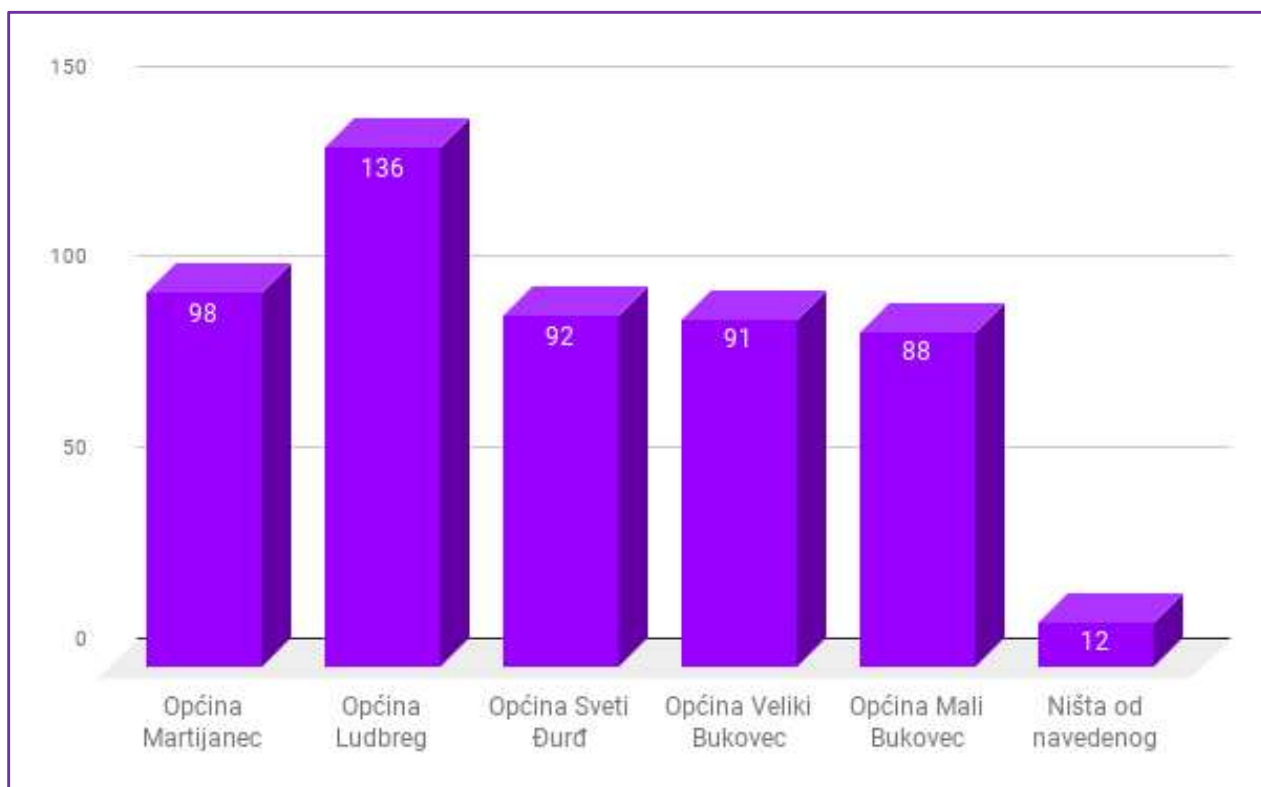


Izvor: Autorovo istraživanje

6. Navedite koje od općina ste posjetili?

Grad Ludbreg posjetilo je 90,7% ispitanika odnosno njih 136, a zatim slijede Općina Martijanec sa 65,3% posjećenosti od strane ispitanika koji ukupno iznose 98, Općina Sveti Đurđ sa 61,3% odnosno 92 ispitanika, Općina Veliki Bukovec broji 60,7% ispitanika u ukupnom broju od 91 i Općina Mali Bukovec sa rezultatom od 58,7% što iznosi 88 ispitanika. Samo 8% ispitanika nije posjetilo ni jednu od općina, točnije 12 ispitanika. Iz rezultata je vidljivo kako ostale općine nakon Ludbrega nisu daleko od mogućnosti ostvarenja broja posjeta turista.

Grafikon 6. Posjetitelji su upoznati s općinama na području Ludbreške Podravine

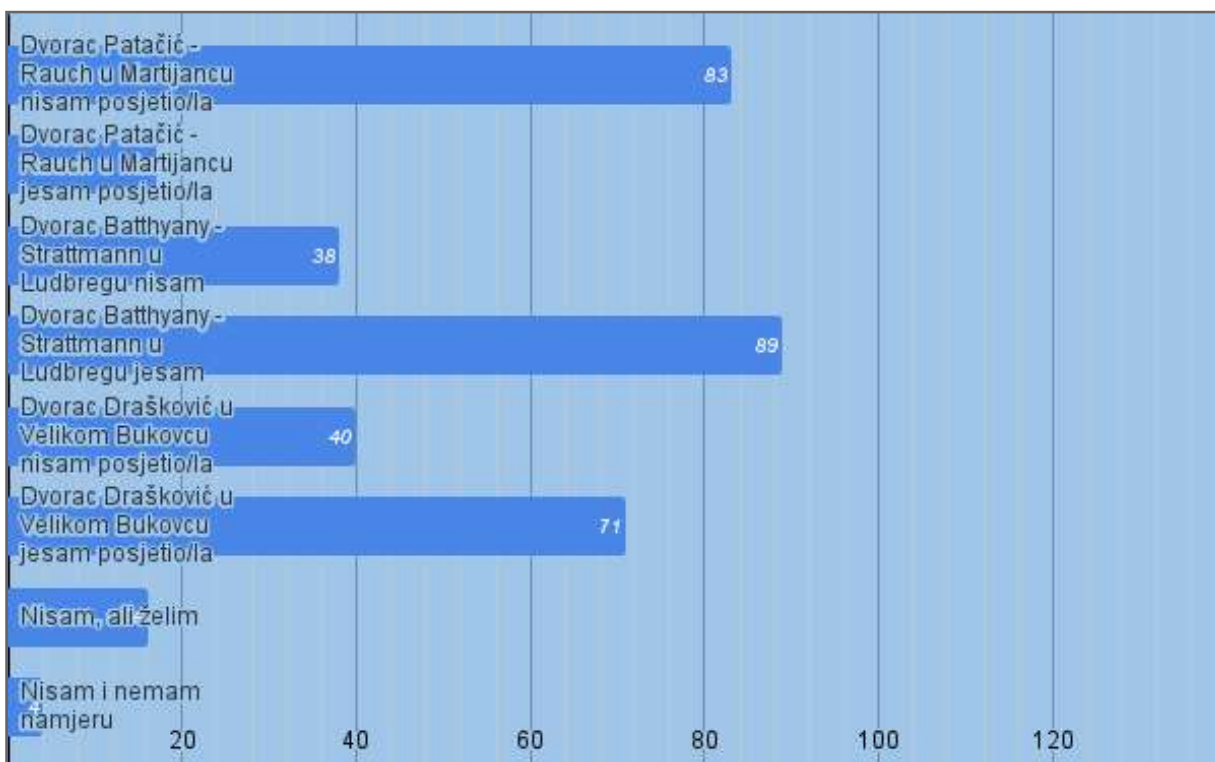


Izvor: Autorovo istraživanje

7. Jeste li znali ili posjetili dvorce u Ludbreškoj Podravini?

Na ovo pitanje ispitanici su imali više mogućnosti odgovora. 89 ispitanika posjetilo je dvorac Batthyany – Strattman u Ludbregu, 17 ispitanika posjetilo je dvorac Patačić – Rauch u Martijancu te 71 ispitanika posjetilo je dvorac Drašković u Velikom Bukovcu. 83 ispitanika nije posjetilo dvorac Patačić – Rauch u Martijancu, 38 ispitanika nije posjetilo dvorac Batthyany – Starttmann u Ludbregu te 40 ispitanika također nije posjetilo dvorac Drašković u Velikom Bukovcu. 16 ispitanika nije posjetilo dvorce na tom području, ali želi dok 4 ispitanika nisu posjetili dvorce na tom području i nemaju namjeru posjetiti ih. Možemo zaključiti da dvorac Patačić – Rauch u Martijancu ima jako mali broj posjetitelja ili saznanja o postojanju tog dvorca te bi revitalizacijom cjelokupnog imanja kao i dvorca mogla biti izrađena turistička ponuda u budućnosti.

Grafikon 7. Domicilno stanovništvo te ostali posjetitelji zainteresirani su za posjet dvorcima Ludbreške Podravine

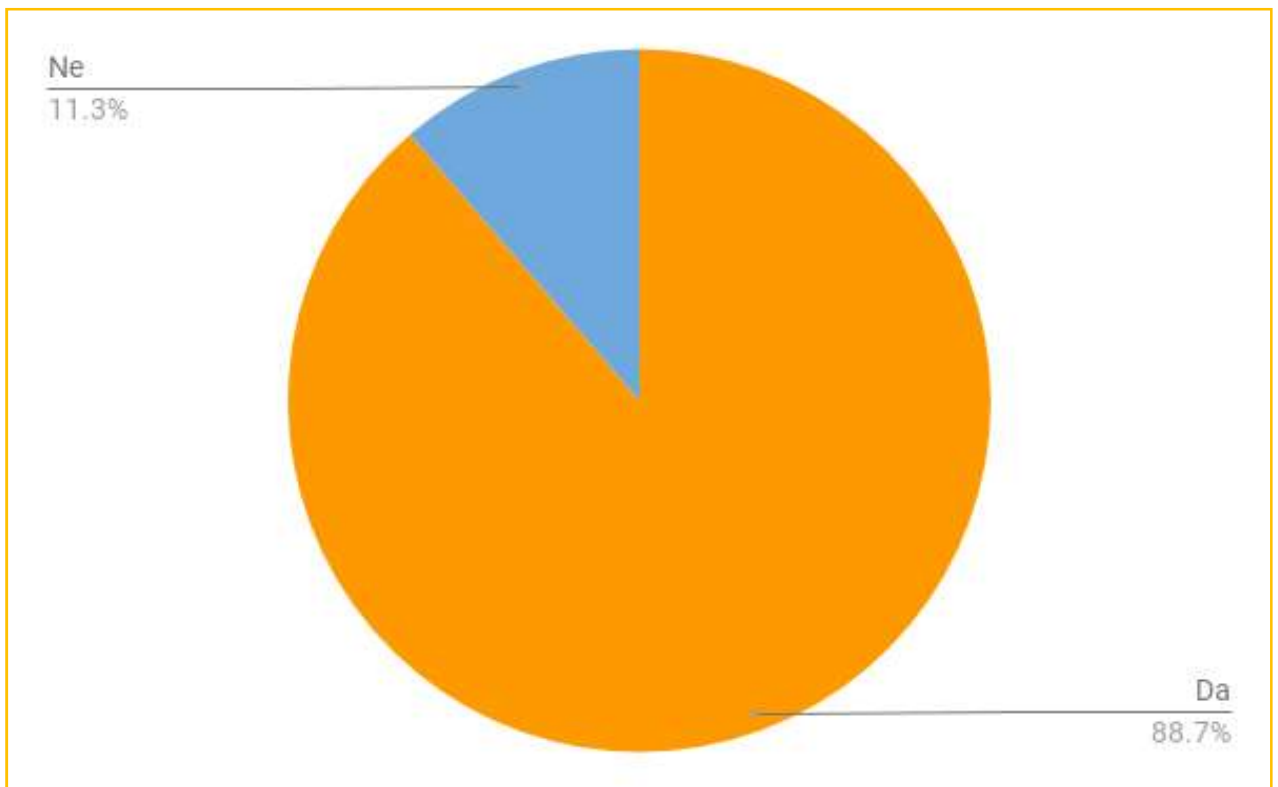


Izvor: Autorovo istraživanje

8. Jeste li zainteresirani za posjet prirodno–kulturnoj baštini?

Saznajemo da 88,7% ispitanika ima želje za posjet prirodno–kulturnoj baštini odnosno njih 133 dok 11,3% ispitanika što je ukupno njih 17 nema želje posjetiti prirodno–kulturnu baštinu.

Grafikon 8. Zainteresiranost ispitanika za posjet prirodno–kulturnoj baštini

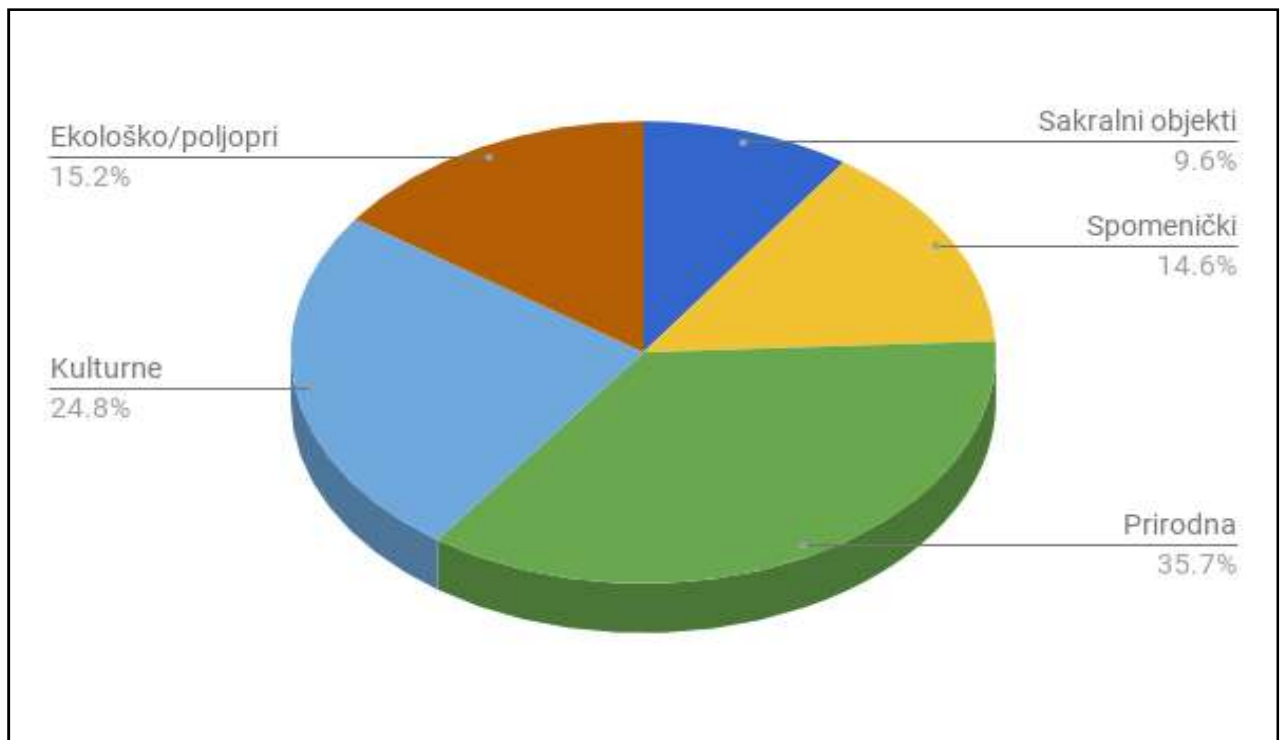


Izvor: Autorovo istraživanje

9. Najviše sam zainteresiran/a za posjet?

Ispitanici su imali mogućnost više odgovora te je njih najviše, 76,7% zainteresirano za posjet prirodnim bogatstvima odnosno njih 115, 53,3% za kulturne znamenitosti što je ukupno 80 ispitanika, 31,3% za spomeničke objekte što broji 47 ispitanika, 32,7% za ekološko/poljoprivredna imanja odnosno 49 ispitanika te njih najmanje, 20,7% za sakralne objekte točnije 31 ispitanik.

Grafikon 9. Ispitanike zanimaju razni turistički resursi

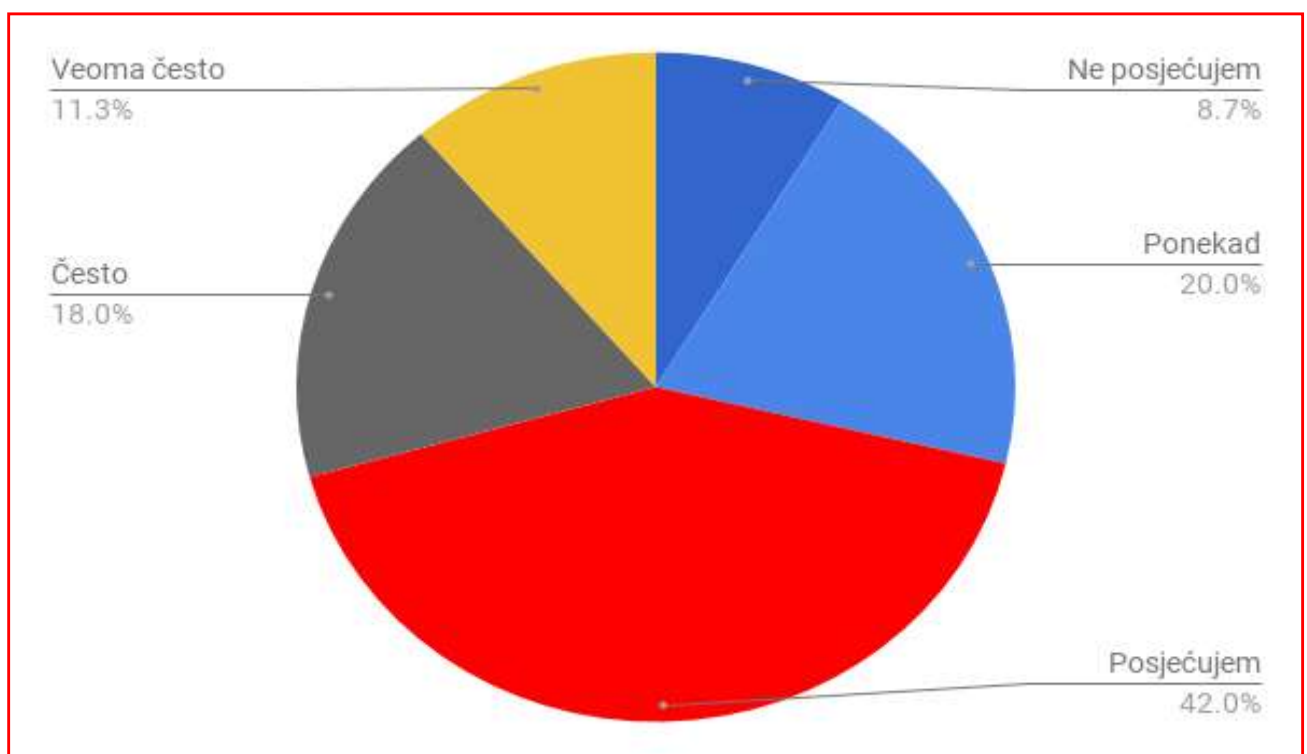


Izvor: Autorovo istraživanje

10. Koliko često posjećujete prirodno–kulturnu baštinu?

Najviše ispitanika označilo je broj 3 na skali od 1 do 5 što znači da 42% ispitanika posjećuje prirodno–kulturnu baštinu, njih 63 ili 20% ispitanika ponekad posjećuje što broji 30 ispitanika, 18% ispitanika veoma često posjećuje točnije njih 27, 11,3% ispitanika često posjećuje prirodno–kulturnu baštinu odnosno njih 17, a 8,7% ispitanika ne posjećuje prirodno–kulturnu baštinu što je ukupno 13 ispitanika te iz toga zaključujemo da mali broj ispitanika nema prioritete niti želje za posjetom.

Grafikon 10. Prikaz koliko ispitanici posjećuju prirodno–kulturnu baštinu

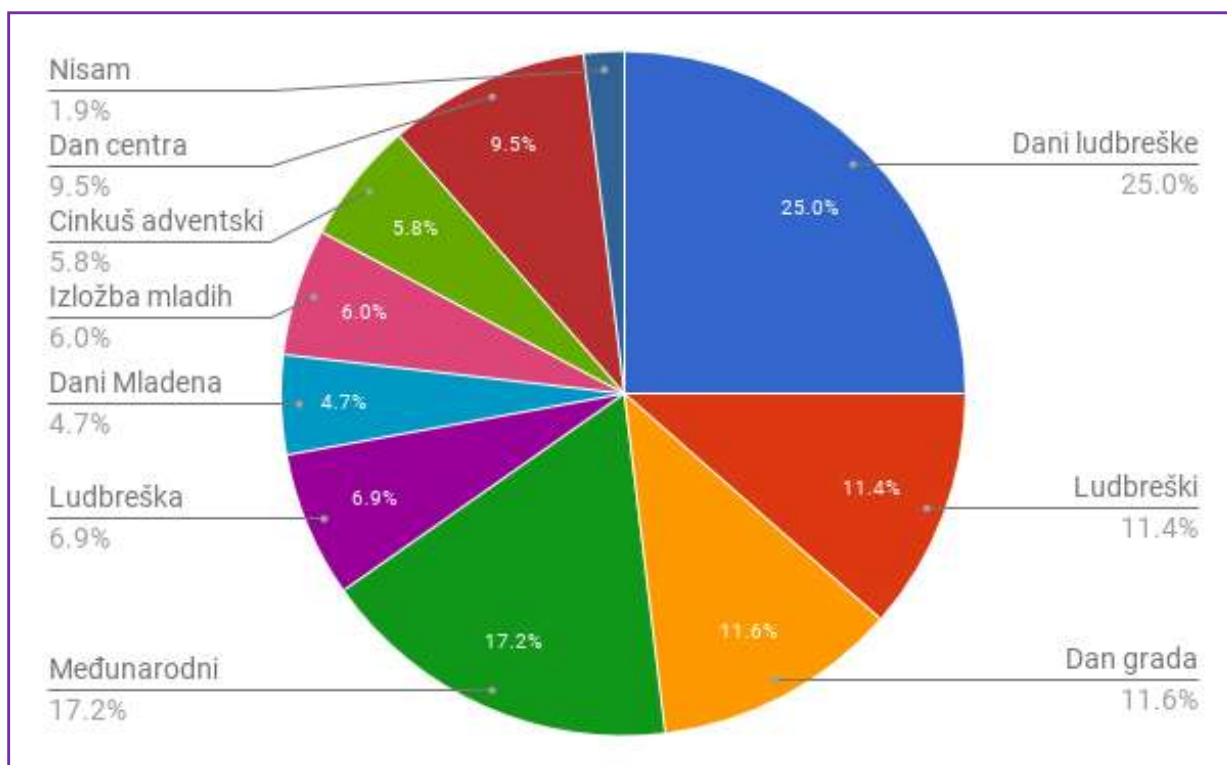


Izvor: Autorovo istraživanje

11. Koje turističke manifestacije ste posjetili u gradu Ludbregu?

Dane ludbreške Svete Nedjelje posjetilo je 89,3% ispitanika, 61,3% ispitanika posjetilo je Međunarodni sajam cvijeća, Ludbreški fašnjak je posjetilo 40,7% ispitanika, Dan grada posjetilo je 41,3% ispitanika, 24,7% ispitanika posjetilo je Ludbrešku biciklijadu, 20,7% Cinkuš adventski, 34% Dan centra svijeta, 21,3% posjetilo je Izložbu mladih vina i 16,7% ispitanika posjetilo je Dane Mladena Kerstnera. Manifestacije ispod 20% trebalo bi više promovirati putem različitih internetskih stranica, radija, medija te bi tako veći broj mogućih posjetitelja bio zainteresiran za ove manje poznate manifestacije. Također 1,7% ispitanika nije posjetilo ni jednu manifestacije te nema namjeru.

Grafikon 11. Turističke manifestacije u gradu Ludbregu poznate su ispitanicima

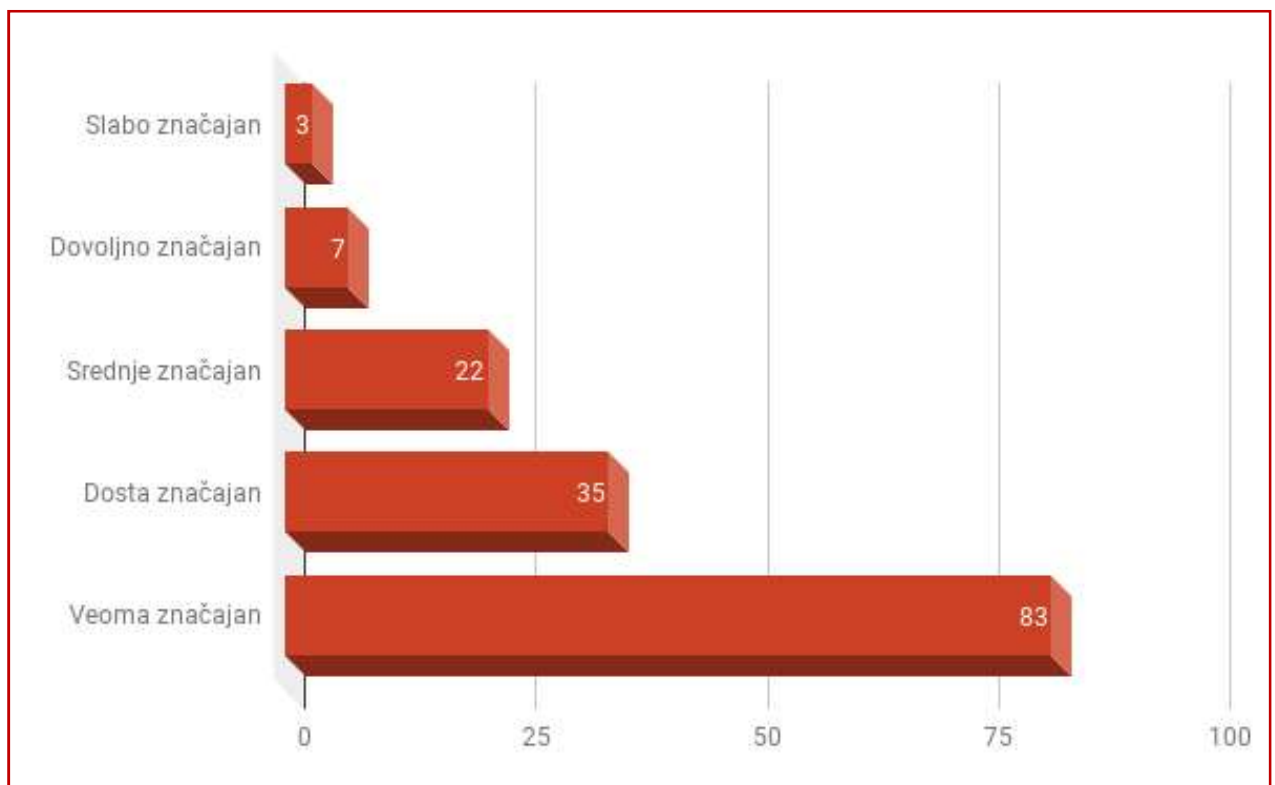


Izvor: Autorovo istraživanje

12. Koliko prema Vašem mišljenju ima značaj vjerskog turizma u gradu Ludbregu?

83 ispitanika smatra da je vjerski turizam u gradu Ludbregu veoma značajan za dolazak turista što je i prihvatljivo. Ostali ispitanici također smatraju da je vjerski turizam doprinio većem broju dolaska turista i samim time razvoju gradu. Mali broj ispitanika, točnije njih 3 smatra da vjerski turizam nema neki utjecaj na posjećenost gradu od strane turista.

Grafikon 12. Vjerski turizam doprinosi većem broju dolaska turista i razvoja u gradu Ludbregu

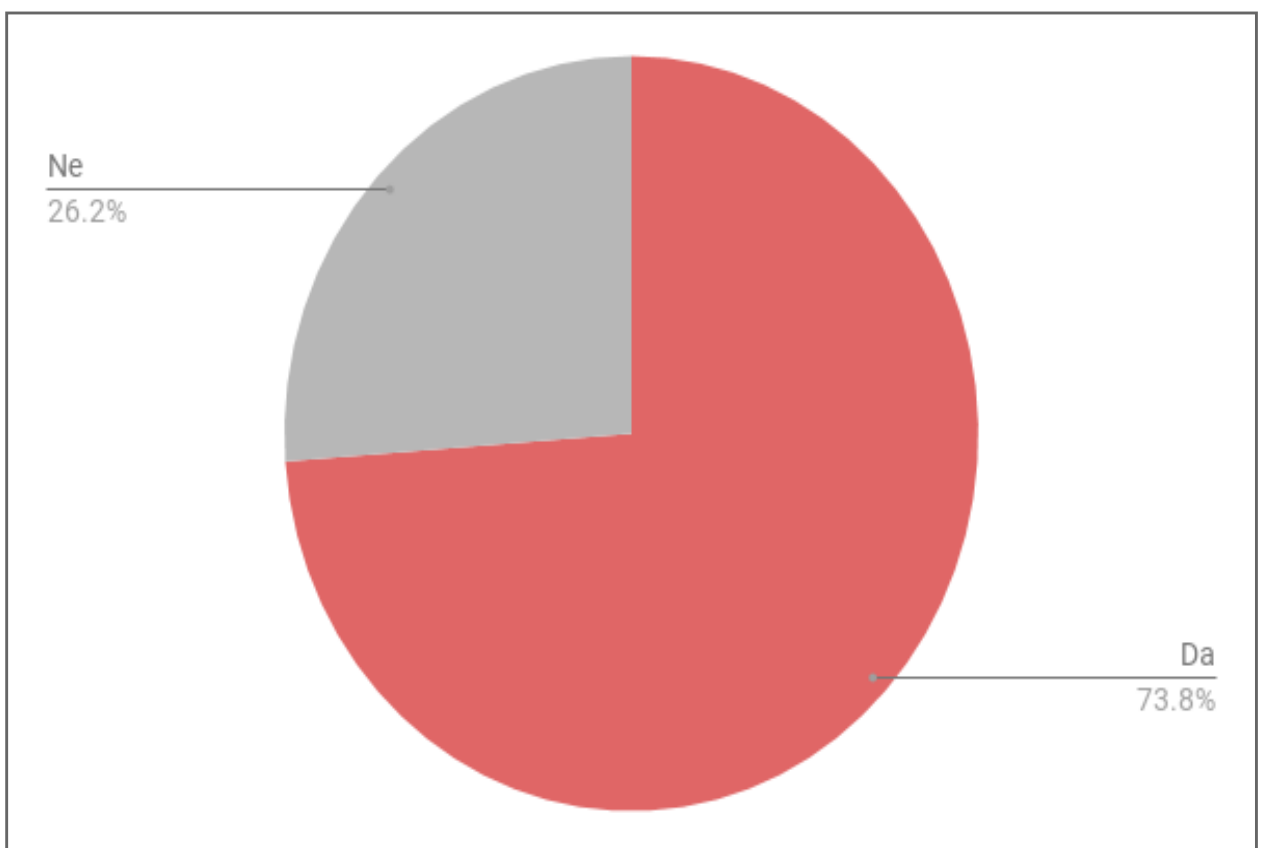


Izvor: Autorovo istraživanje

13. Jeste li upoznati sa smještajnim objektima na području grada Ludbreg?

111 ispitanika upoznato je sa smještajnim objektima dok 39 ispitanika nije upoznato.

Grafikon 13. Upoznatost ispitanika sa smještajnim objektima na području grada Ludbrega

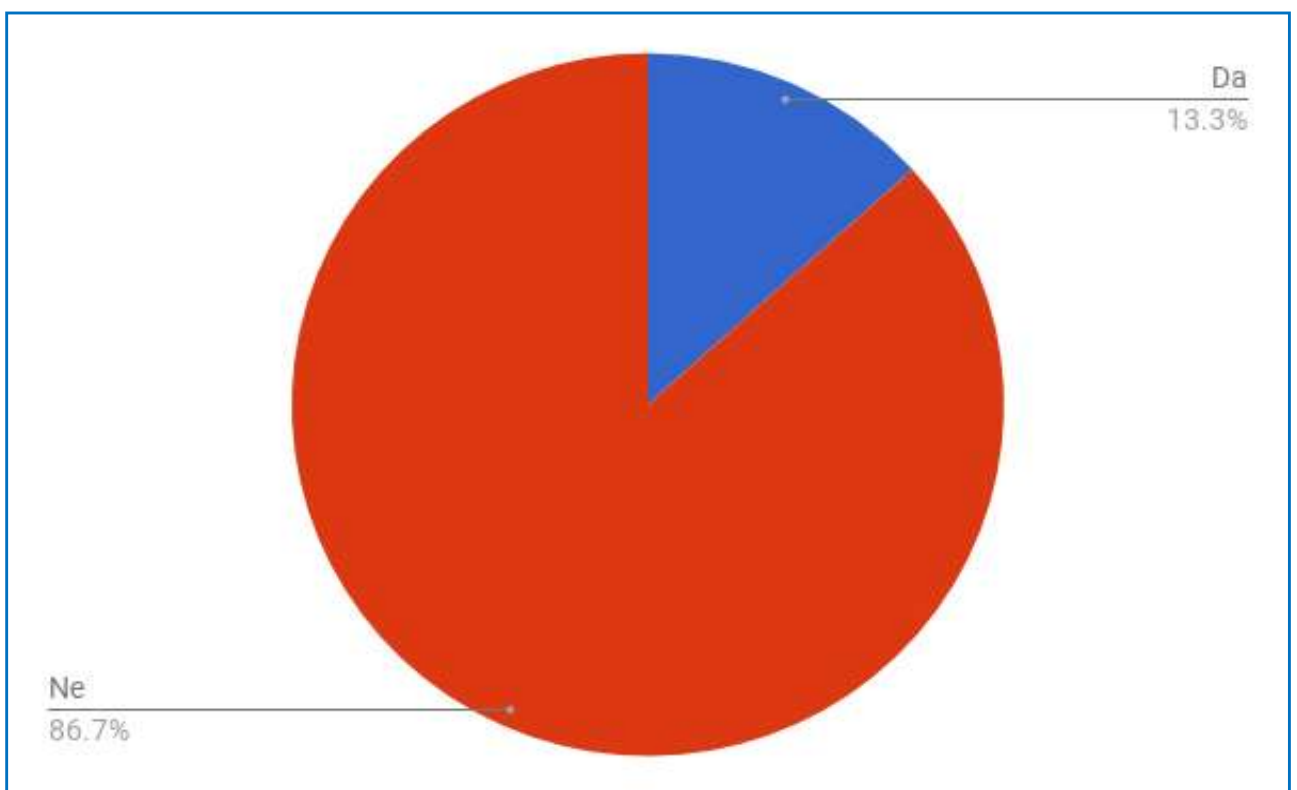


Izvor: Autorovo istraživanje

14. Jeste li prenoćili u jednom od smještajnih objekata na području grada Ludbreg?

20 ispitanika prenoćilo je u jednom od smještajnih objekata, a 130 ispitanika nije prenoćilo.

Grafikon 14. Noćenje ispitanika u smještajnim objektima na području grada Ludbrega

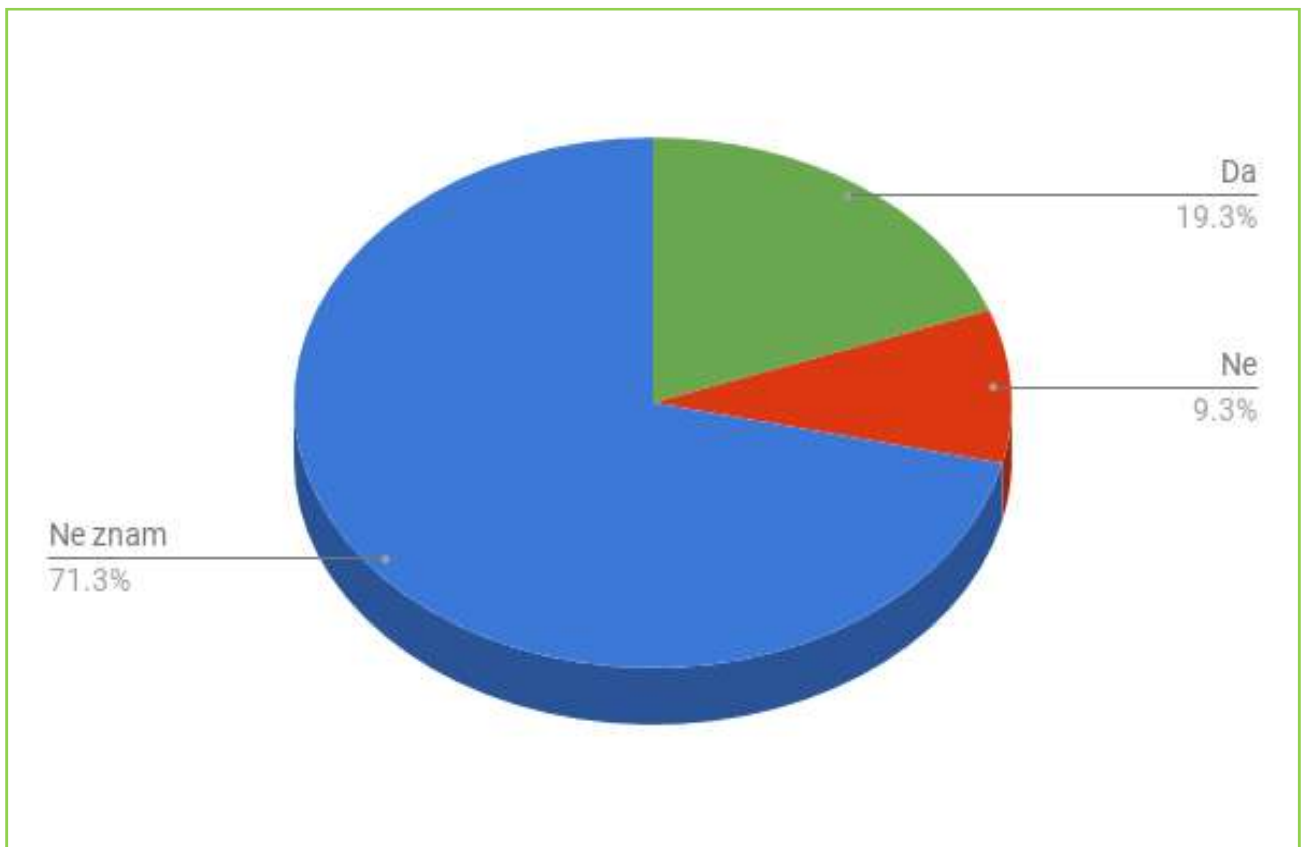


Izvor: Autorovo istraživanje

15. Jesu li cijene korektne u odnosu na kvalitetu smještaja?

29 ispitanika odgovorilo je da su cijene korektne, 14 ispitanika odgovorilo je da cijene nisu korektne, a najveći broj ispitanika, točnije njih 107 ne zna kako se kreću cijene smještajnih kapaciteta.

Grafikon 15. Prihvatljivost cijena za sještajne kapacitete na području grada Ludbrega

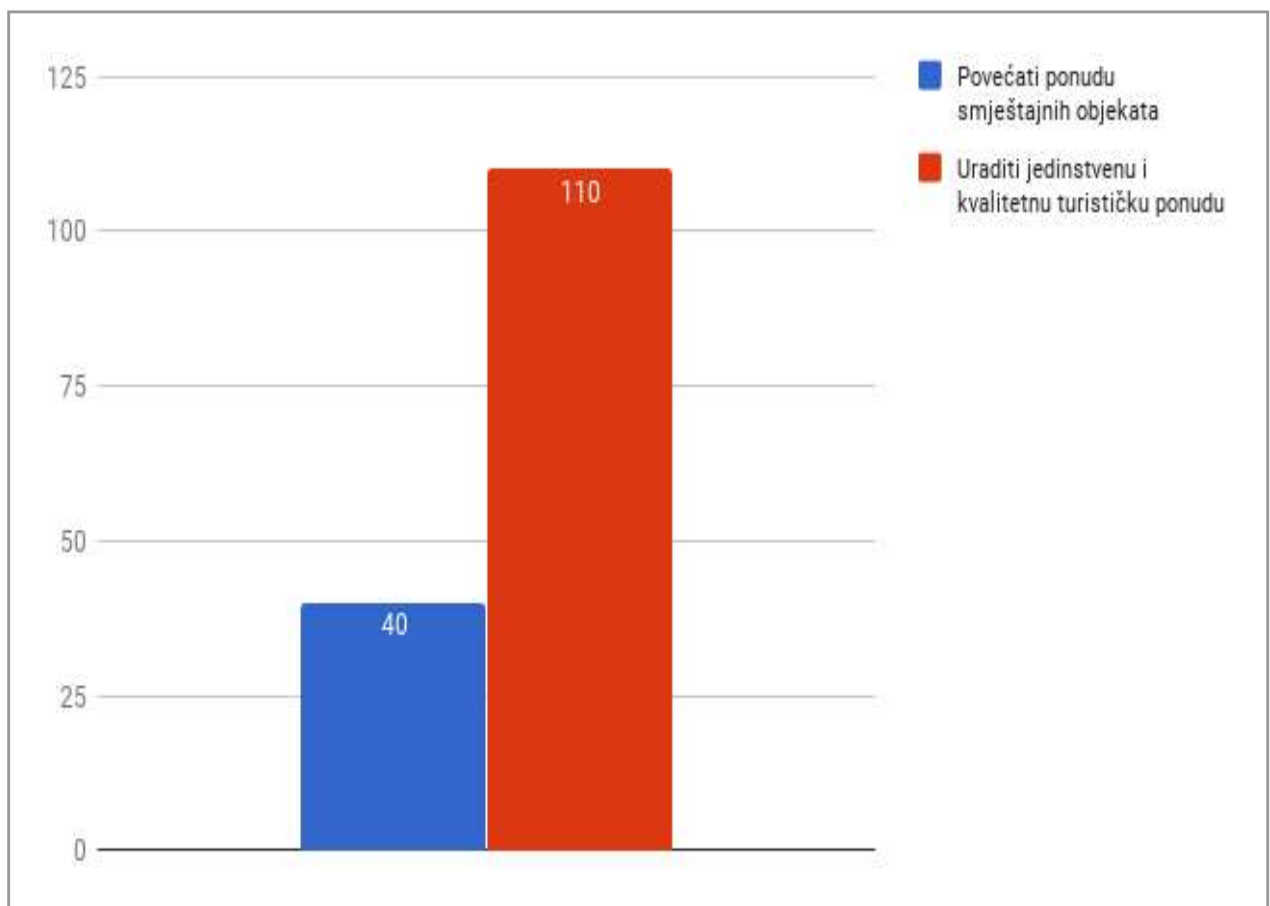


Izvor: Autorovo istraživanje

16. Ukoliko bi postojala veća ponuda kvalitetnih smještajnih objekata, vjerujete li da bi razina turizma porasla na području općina sjeveroistočnog dijela Varaždinske županije ili da bi razina turizma porasla izradom jedinstvene i kvalitetne turističke ponude?

73,3% ispitanika smatra da bi jedinstvena i kvalitetna turistička ponuda izazvala porast turizma na tom području, a 26,7% ispitanika smatra da bi posjet turista porastao ukoliko bi se povećala kvalitetna ponuda smještajnih objekata na tom području.

Grafikon 16. Mišljenje ispitanika kako povećati broj turista na tom području

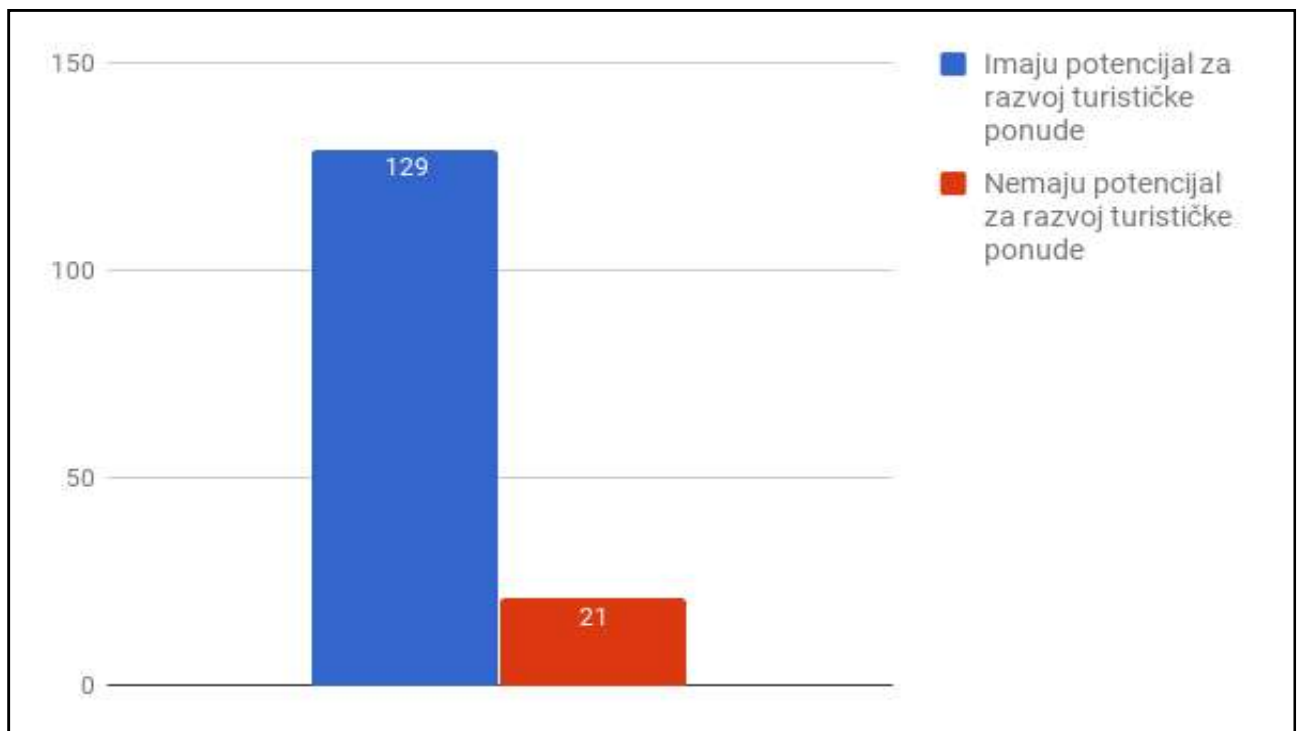


Izvor: Autorovo istraživanje

17. Prema Vašem mišljenju, imaju li općine Martijanec, Sveti Đurđ, Veliki Bukovec i Mali Bukovec potencijala za razvoj turističke ponude kao i Ludbreg?

86% ispitanika smatra da općine imaju potencijala za razvoj kao i općina Ludbreg, a 14% ispitanika smatra da nemaju potencijala za razvoj kao općina Ludbreg. Dakle, dobra turistička ponuda mogla bi privući turiste na područje ostalih općina.

Grafikon 17. Mišljenje ispitanika o potencijalu općina za razvoj turističke ponude

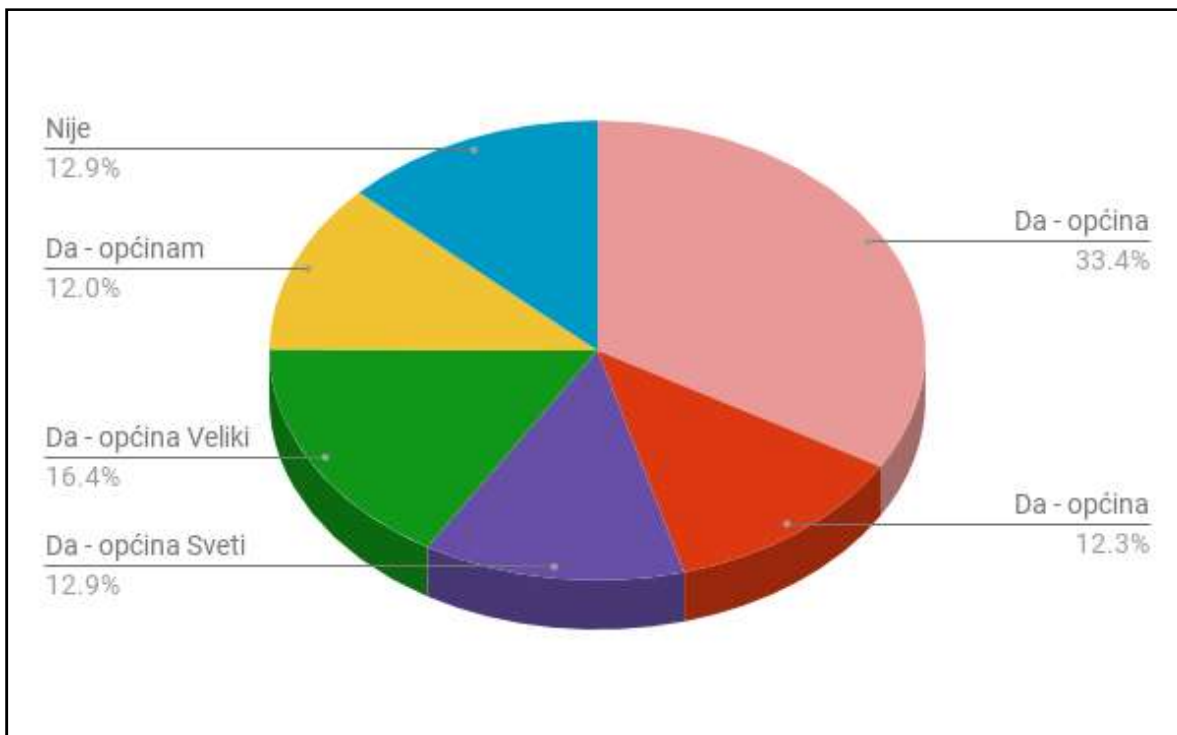


Izvor: Autorovo istraživanje

18. Jesu li Vaša očekivanja zadovoljena nakon što ste posjetili navedene općine?

Ispitanici su imali mogućnost odabira na više odgovora. Ovo pitanje ispunilo je 149 ispitanika, 106 ispitanicima ispunjena su očekivanja za Grad Ludbreg, 52 ispitanicima za Općinu Veliki Bukovec, 41 za Općinu Sveti Đurđ, 39 ispitanicima ispunjena su očekivanja za Općinu Martijanec i 38 ispitanicima za Općinu Mali Bukovec. 41 ispitanik nije imao ispunjena očekivanja u posjetu općinama.

Grafikon 18. Ispunjeno očekivanje ispitanika posjetom općinama

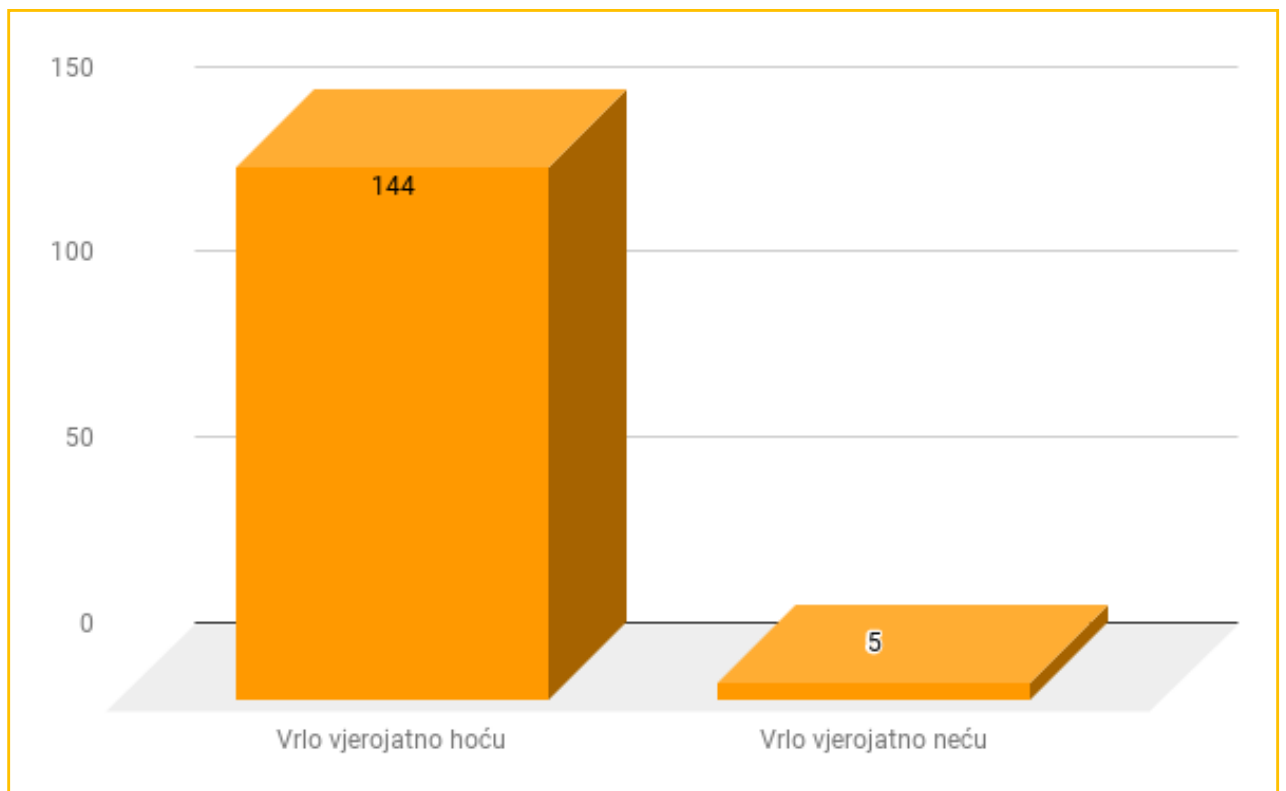


Izvor: Autorovo istraživanje

19. Planirate li opet posjetiti područje općina sjeveroistočnog dijela Varaždinske županije?

96,6% ispitanika će vrlo vjerojatno ponovo posjetiti područje sjevero – istočnog dijela Varaždinske županije, a 3,4% vrlo vjerojatno neće posjetiti. Također, i na ovom pitanju, kao i u prethodnom, anketu je ispunilo 149 ispitanika.

Grafikon 19. Ponovni posjet općinama sjeveroistočnog dijela Varaždinske županije

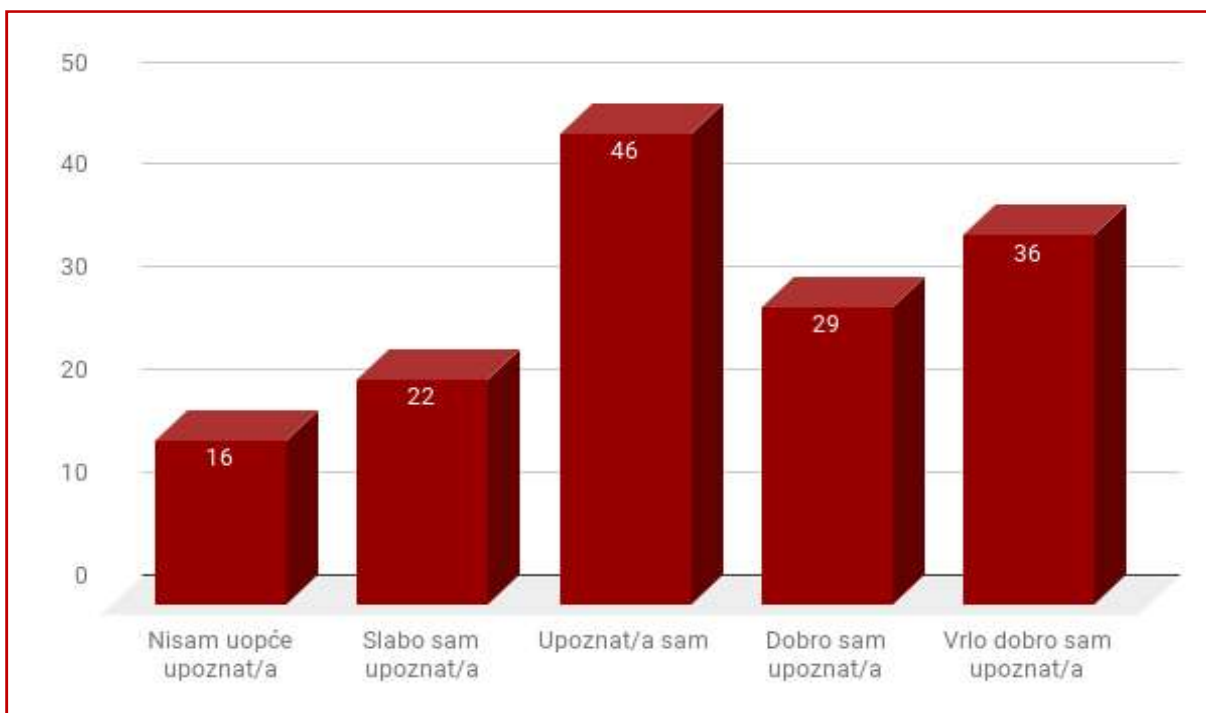


Izvor: Autorovo istraživanje

20. Koliko ste upoznati sa sportskim sadržajima i događajima na području općina sjeveroistočnog dijela Varaždinske županije?

Na skali od 1 do 5 ispitanici su mogli odabrati koliko su upoznati sa sportskim sadržajima i događajima na području sjeveroistočnog dijela Varaždinske županije. 16 ispitanika nije uopće upoznato sa sportskim sadržajima i događajima, 22 ispitanika slabo je upoznato, 46 ispitanika upoznato je sa sportskim sadržajima i događajima, 27 ispitanika dobro je upoznato, a samo 29 ispitanika vrlo dobro je upoznato sa sportskim sadržajima i događajima. Kao i na prethodna 2 pitanja, na ovo pitanje odgovorilo je 149 ispitanika.

Grafikon 20. Upoznatost ispitanika sa sportskim sadržajima i događajima na području općina sjeveroistočnog dijela Varaždinske županije

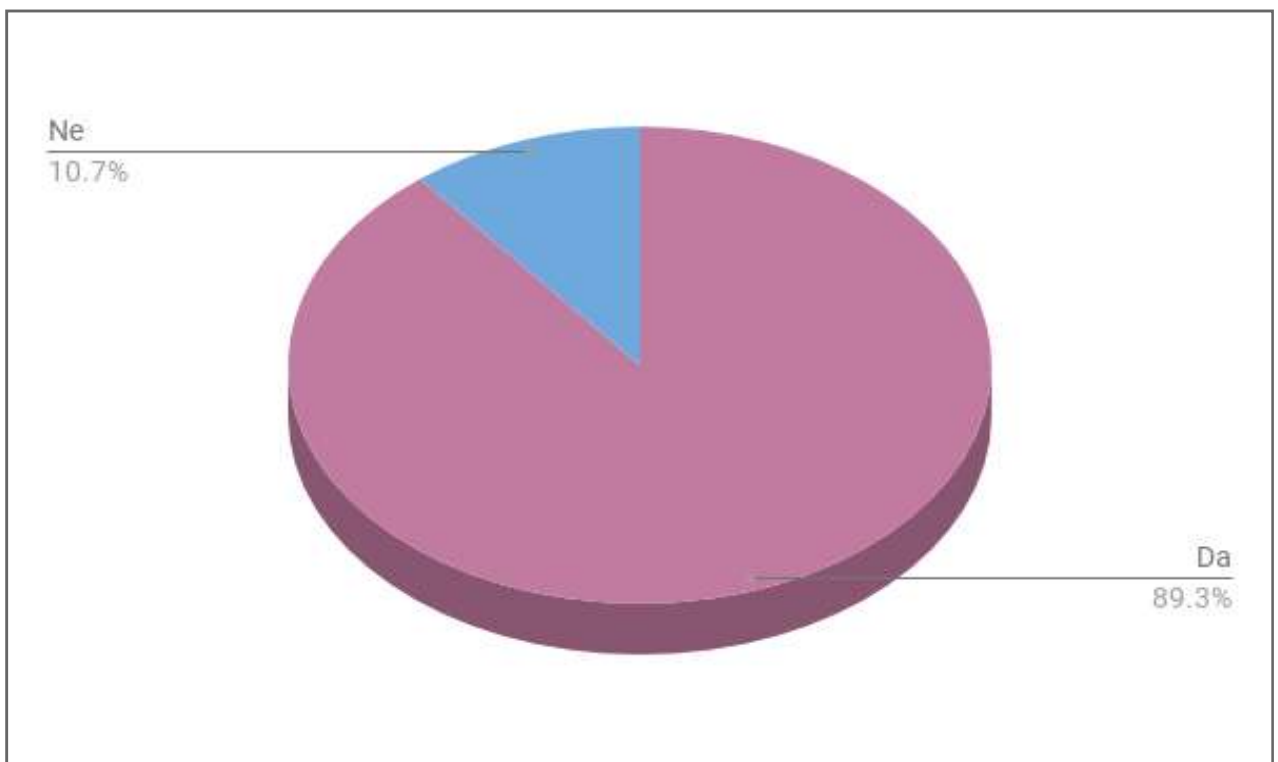


Izvor: Autorovo istraživanje

21. Smatrate li da bi određeni sportski sadržaji toga područja mogli privući turiste?

89,3% ispitanika smatra da bi određeni sportski sadržaj mogao privući turiste, a 10,7% ispitanika smatra da ne bi mogao privući veći broj turista.

Grafikon 21. Mišljenje ispitanika o većoj ponudi sportskih sadržaja za dolazak turista

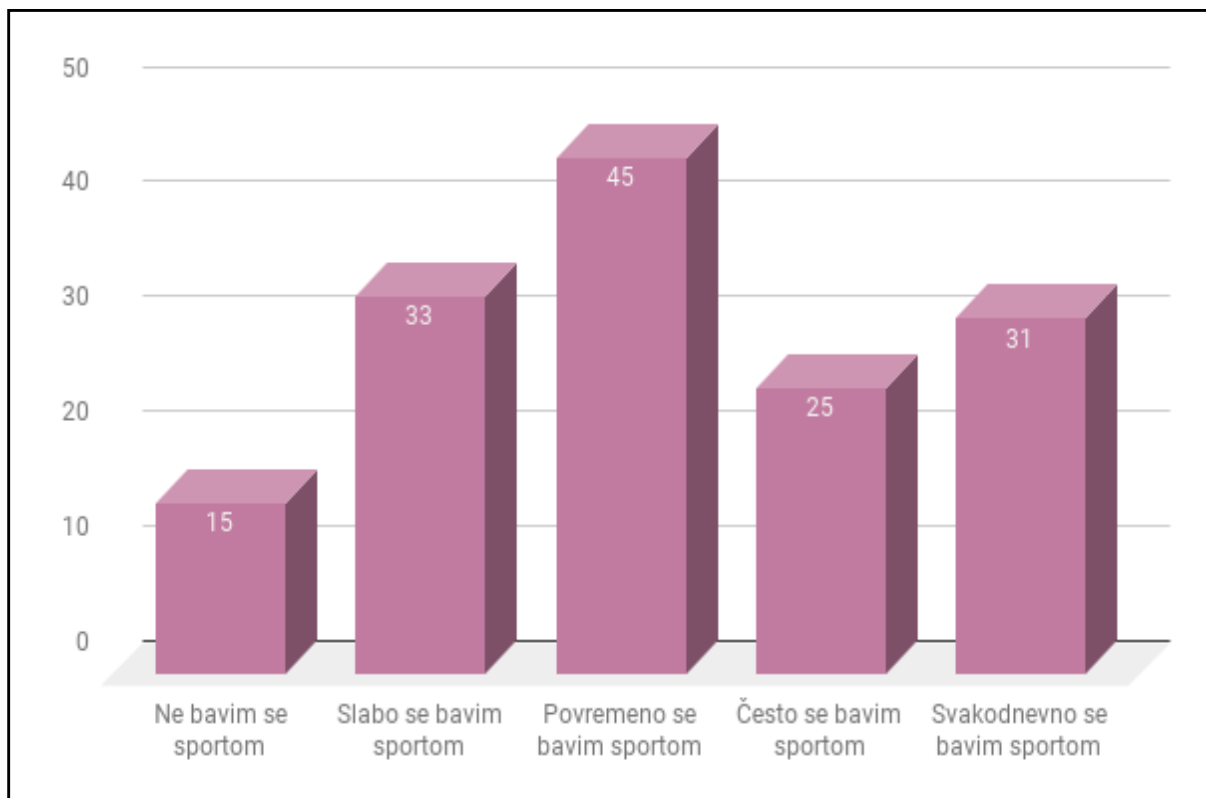


Izvor: Autorovo istraživanje

22. Koliko često se bavite sportom?

149 ispitanika imalo je mogućnost odabira na skali od 1 do 5 koliko često se bave sportom. 10,1% ispitanika ne bavi se sportom, 22,1% ispitanika slabo se bavi sportom, 30,2% ispitanika povremeno se bavi sportom, 16,8% ispitanika češće se bavi sportom i 20,8% ispitanika svakodnevno se bavi sportom.

Grafikon 22. Odabir ispitanika na skali od 1 do 5 koliko se bave sportom

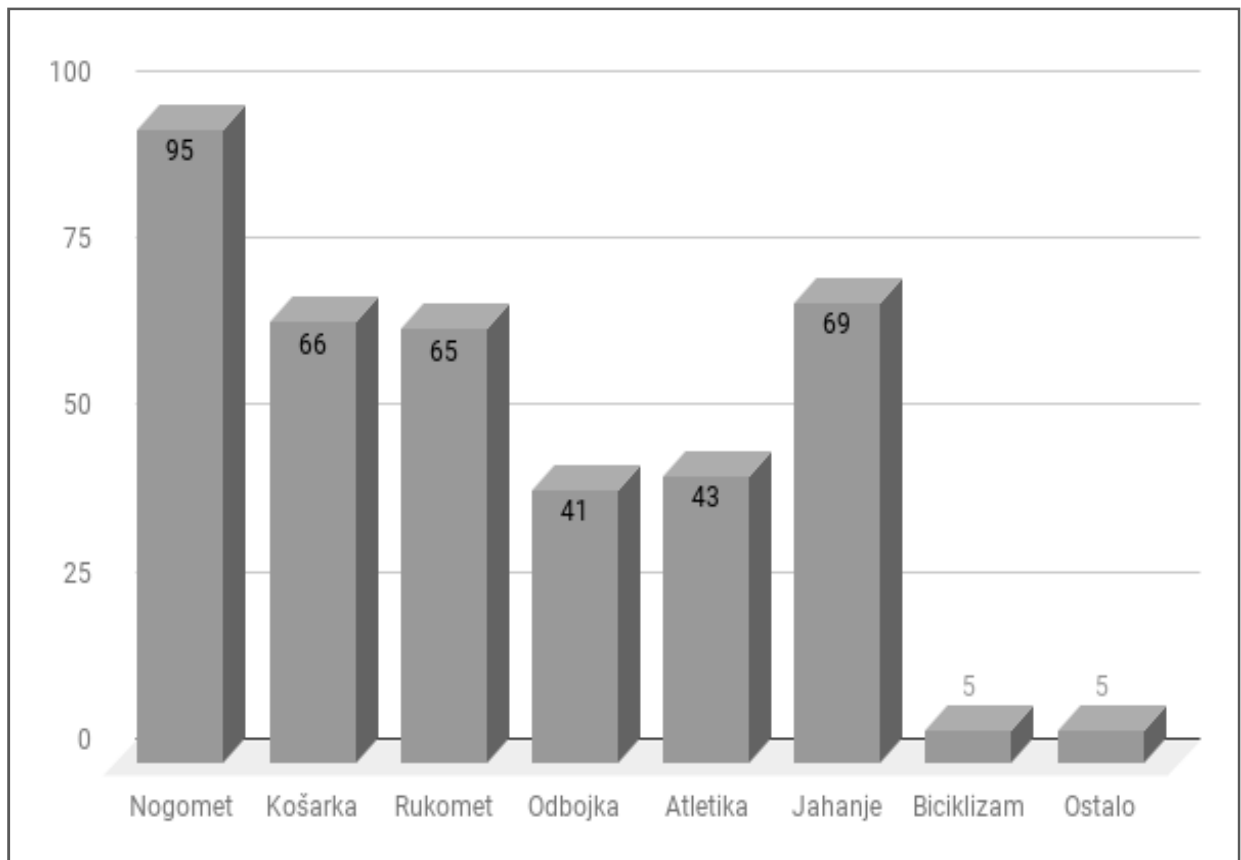


Izvor: Autorovo istraživanje

23. Koji sportovi bi po Vašem mišljenju mogli privući turiste u općinama?

Ispitanici su imali mogućnost odabira više odgovora koji bi sport po njihovom mišljenju najviše privukao turiste za posjet općinama. 95 ispitanika bilo je za nogomet, 66 bilo je za košarku, za rukomet 65, jahanje 69, za atletiku 43, za odbojku te 41, biciklizam njih 5, a za ostali oblik soirta također 5 ispitanika.

No table of contents entries found.



Izvor: Autorovo istraživanje

8. Zaključak

Područje Ludbreške Podravine odnosno sjeveroistočni dio Varaždinske županije izuzetno je bogat, lijep i zanimljiv svojim povijesnim zbivanjima, kulturnoj baštini, vjerskim turizmom u gradu Ludbregu, sakralnim objektima, prirodnim bogatstvima i raznim drugim elementima koji bi usavršili turističku ponudu budućim posjetiteljima. Potencijali izuzetno zanimljivog područja koji u sebi kriju prekrasne dvorce: Drašković u Velikom Bukovcu, Patačić–Rauch u Martijancu i Batthyany–Strattmann u Ludbregu. Oni stvaraju idealnu priču za svakog posjetitelja.

Neka od naselja Ludbreške Podravine bogata su arheološkim nalazima s kojima imamo detaljan uvid kako je čovjek obitavao na ovom području još od najstarijih dana. Naselja koja se tek prvi puta spominju u pisanim dokumentima oko 13. stoljeća ipak su mnogo starija i oblikovana ljudskim mogućnostima i potrebama. Crkve su jedne od najznačajnijih sakralnih objekata svakog od naselja općina sjeveroistočnog dijela. Zadruga, udruge, lovačka društva, dobrovoljno vatrogasna društva te, naravno, nogometni klubovi jedan su od neizbježnih elemenata za potrebu stvaranja turističke ponude.

Istraživanje je bilo usješno te je pokazalo i krajnji cilj ankete, a to su dobri rezultati što znači da je većina ispitanika dobro upoznata sa općinama i njihovim blagodatima. Rezultati su prikazani grafikonima kako bi se detaljno mogao potvrditi svaki rezultat. Postavljeno je 6 hipoteza i svaka od njih bila je prihvaćena. Teorijskim pregledom literature prikazali su se važno pojmovi koji se ovim radom žele upotpuniti. Grad Ludbreg najposjećeniji je u odnosu na druge općine te nakon nje slijede Općina Martijanec, Općina Sveti Đurđ, Općina Velik Bukoveci i Općina Mali Bukovec. Takvi rezultati bili su očekivani iz razloga što je grad Ludbreg poznat po vjerskom turizmu i raznim manifestacijama te ga godišnje posjeti 300 000 turista, a ostale općine posjećuju se uglavnom iz drugih razloga kao što su posjete prijateljima, obitelji, posao ili nešto drugo.

9. Popis literature

1. Agroturizam Požgaj – O nama. <http://agroturizam-pozgaj.com/index.html>. (02.06.2017.)
2. Arheološko nalazište – KUD Anka Ošpuh Ludbreg. <http://www.kud-ankaospuh.hr/nas-ludbreg/arheolosko-nalaziste.html>. (24.05.2017.)
3. Badurina, A. i suradnici (1997). Umjetnička topografija Hrvatske: Ludbreg – Ludbreška Podravina (ur. Katarina Horvat – Levaj, Ivanka Reberski). Knjiga 3, Zagreb, Institut za povijest umjetnosti
4. Bartoluci, Čavlek i sur., (2011.). Turizam – ekonomske osnove i organizacijski sustav – Turistički resursi i atrakcije. Zagreb, Masarykova 28. Školska knjiga, d.d.
5. Bartoluci, Čavlek i sur., (2007.). Turizam i sport – razvojni aspekti – Ekonomska osnova razvoja sporta u turizmu. Zagreb, Masarykova 28. Školska knjiga, d.d.
6. Demonja D., Ružić P. (2010.) Ruralni turizam u Hrvatskoj s hrvatskim primjerima dobre prakse i europskim iskustvima. Meridijani, Samobor
7. Hrupec, V. (1996). Monografija bukovečkog kraja. Tiskara Varaždin, Tiva
8. Križanić, F. (2015). Hommage Sigecu – Iz prošlosti Sigeca, Prometne i prirodne osnove razvoja, Arheološka istraživanja u Sigecu, Ulice, objekti i prirodni ambijent Sigeca danas, Važniji događaji u Sigecu od 1932. do 1996. godine. 15. izd. Varaždinske Toplice, nakladnička kuća Tonimir
9. Novak, F. (2001). Zapisi o Ludbreškoj Podravini – Varaždinske Toplice, Vladimira Nazora 6, nakladnička kuća Tonimir
10. Općina Martijanec, <http://www.opcina-martijanec.hr/dvorac-patacic-rauch.html>. (15.4.2017.), <http://www.opcina-martijanec.hr/geografaska-obiljezja.html>. (15.4.2017.)

11. Općina Mali Bukovec, <http://www.mali-bukovec.hr/index.php/naselja/mali-bukovec>. (15.04.2017.)
12. Općina Sveti Đurđ, <http://www.sveti-djurdj.hr/o-opcini/>. (15.04.2017.),
<http://www.sveti-djurdj.hr/ostale-udruge/>. (15.04.2017.)
13. Statistička izvješća: Popis stanovništva, kućanstava i stanova 2011. godine. Kontingenti stanovništva po gradovima/općinama. Popis stanovništva, kućanstava i stanova 2001. godine. Kontingenti stanovništva po gradovima/općinama. <http://www.dzs.hr/Hrv/censuses/census2011/results/censustabshtm.html> (14.05.2017.),
http://www.dzs.hr/Hrv/censuses/Census2001/Popis/H01_01_02/h01_01_02_zup05.html (20.05.2017.)
14. Strategija razvoja Općine Mali Bukovec: <http://www.mali-bukovec.hr/index.php/strategija-razvoja-opcine-mali-bukovec/515-strategija-razvoja-opcine-mali-bukovec/file>, (20.05.2017.)
15. Strategija razvoja Općine Martijanec: <http://www.opcina-martijanec.hr/dokumenti/finish/119-strategija-razvoja-opine-martijanec-od-2015-do-2020-godine/2203-strategija-razvoja-opine-martijanec-od-2015-do-2020-godine.html>. (15.05.2017.)
16. Strategija razvoja Grada Ludbrega od 2014. do 2020. godine - grada poduzetništva i kulture: http://ludbreg.hr/download/dokumenti_2/Strategija-razvoja-Ludbreg-2014-2020.pdf. (15.05.2017.)
17. Strategija razvoja Općine Sveti Đurđ do 2020. godine: http://www.sveti-djurdj.hr/media/docs/dokumenti/strategijarazvojaopinesvetiurdo2020/Strategija_razvoja_Opcine_Sveti_Djurdj_do_2020._godine_konacna.pdf. (17.05.2017.)
18. Strategija razvoja Općine Veliki Bukovec za razdoblje 2015. – 2020.: <http://www.velikibukovec.hr/wp-content/uploads/2016/12/Strategija-razvoja-Op%C4%87ine-Veliki-Bukovec-prijedlog.pdf> (20.05.2017.)

19. Turistička zajednica Grada Ludbrega – Doživite Ludbreg – Znamenitosti.
<http://visitludbreg.hr/znamenitosti/>. (10.05.2017).

20. Vrtulek, F. (2005). Ludbreg – novo štivo – Ludbreška Podravina, Gradska knjižnica
i čitaonica Mladen Kerstner Ludbreg, Varaždin, TIVA

Prilozi

Popis grafikona

1. Ispitanici po spolu.....	42
2. Ispitanici po dobi.....	43
3. Zanimanje ispitanika.....	44
4. Ispitanici po županijama.....	45
5. Područje sjevero – istočnog dijela Varaždinske županije dobro je poznato posjetiteljima.....	46
6. Posjetitelji su upoznati sa općinama na području Ludbreške Podravine.....	47
7. Domicilno stanovništvo te ostali posjetitelji zainteresirani su za posjet dvorcima Ludbreške Podravine.....	48
8. Zainteresiranost ispitanika za posjet prirodno – kulturnoj baštini.....	49
9. Ispitanike zanimaju razni turistički resursi.....	50
10. Prikaz koliko ispitanici posjećuju prirodno – kulturnu baštinu.....	51
11. Turističke manifestacije u gradu Ludbregu poznate su ispitanicima.....	52
12. Vjerski turizam doprinosi većem broju dolaska turista i razvoja u gradu Ludbregu.....	53
13. Upoznatost ispitanika sa smještajnim objektima na području grada Ludbrega.....	54
14. Noćenje ispitanika u smještajnim objektima na području grada Ludbrega.....	55

15. Prihvatljivost cijena za sještajne kapacitete na području grada Ludbrega.....	56
16. Mišljenje ispitanika kako povećati broj turista na tom području.....	57
17. Mišljenje ispitanika o potencijalu općina za razvoj turističke ponude.....	58
18. Ispunjeno očekivanje ispitanika posjetom općinama.....	59
19. Ponovni posjet općinama sjevero – istočnog dijela Varaždinske županije.....	60
20. Upoznatost ispitanika sa sportskim sadržajima i događajima na području općina sjevero – istočnog dijela Varaždinske županije.....	61
21. Mišljenje ispitanika o većoj ponudi sportskih sadržaja za dolazak turista.....	62
22. Odabir ispitanika na skali od 1 do 5 koliko se bave sportom.....	63
23. Mišljenje ispitanika za oblik sporta koji bi privukao turiste na to područje.....	64

Popis tablica

1. Nalazišta u Martijancu i njegovoj neposrednoj blizini.....	10
2. Popis imanja prema Andriju Thuroczyu iz 1495. godine.....	16
3. Dopuna naselja 100 godina kasnije.....	16
4. Popis stanovnika po općinama 2011. godine.....	17
5. Restorani na području Ludbreške Podravine.....	34
6. Dolasci i noćenja turista u Ludbregu.....	34
7. Kalendar događanja u gradu Ludbregu.....	37

Popis slika

1. Dvorac Patačić – Rauch u Martijancu.....	9
2. Dvorac Batthyany – Starttmann u Ludbregu.....	12
3. Crkva Svetog Jurja u Svetom Đurđu.....	13
4. Dvorac Drašković u Velikom Bukovcu.....	14
5. Crkva svetog Martina Biskupa u Martijancu.....	19
6. Svetište Predragocjene krvi Isusove.....	22
7. Agroturizam Požgaj.....	28
8. Karta ludbreške vinske ceste.....	36
9. Uspjeh mlade i talentirane sportašice Sare Kolak ucrtan na trgu Svetog Trojstva u Ludbregu.....	38

Anketni upitnik

QUESTIONS RESPONSES 150

TURISTIČKA PONUDA I POTENCIJALI SJEVERO - ISTOČNOG DIJELA VARAŽDINSKE ŽUPANIJE

Poštovani!
Studentica treće godine Menadžmenta turizma na Međimurskom Veleučilištu u Čakovcu, Patricija Kovaček, provodi istraživanje iz kolegija Istraživanje turističkog tržišta pod nazivom - Turistička ponuda i potencijali sjevero - istočnog dijela Varaždinske županije. Anketa je anonimna te obuhvaća turističku ponudu i potencijale po općinama na sjevero - istočnom dijelu spomenute županije.
Rezultati ankete koristit će se za pisanje završnog rada, a očekivano vrijeme za ispunjavanje ankete je 2 - 3 minute.
Unaprijed Vam se zahvaljujem!

Spol: *

Muški

Ženski

Patricija Kovaček: Turistička ponuda i potencijali sjeveroistočnog dijela Varaždinske
županije

Dob: *

- 18 - 25
- 26 - 30
- 31 - 35
- 36 - 40
- 41 - 45
- 46 - 50
- 51 i više

Zanimanje: *

- Učenik/ica
- Student/ica
- Zaposlen/a
- Nezaposlena/a
- Umirovljenik/ica

Iz koje ste županije? *

- Varaždinska
- Međimurska
- Koprivničko - križevačka
- Osječko - baranjska
- Zagrebačka
- Bjelovarsko - bilogorska
- Other...

Jeste li posjetili područje sjevero - istočnog dijela Varaždinske županije? *

- DA
- NE

Navedite koje od općina ste posjetili? *

- Općina Martijanec
- Grad Ludbreg
- Općina Sveti Đurđ
- Općina Veliki Bukovec
- Općina Mali Bukovec
- Ništa od navedenog

...

Jeste li znali ili posjetili dvorce u Ludbreškoj Podravini? *

- Da, znam za dvorac Patačić - Rauch u Martijancu, ali nisam posjetio/la
- Da, znam za dvorac Patačić - Rauch u Martijancu i posjetio/la sam ga
- Da, znam za dvorac Batthyany Strattmann u Ludbregu, ali nisam posjetio/la
- Da, znam za dvorac Batthyany Strattmann u Ludbregu i posjetio/la sam ga
- Da, znam za dvorac Drašković u Velikom Bukovcu, ali nisam posjetio/la
- Da, znam za dvorac Drašković u Velikom Bukovcu i posjetio/la sam ga
- Nisam, ali želim
- Nisam i nemam namjeru

Jeste li ste zainteresirani za posjet prirodno - kulturnoj baštini? *

- DA
- NE

Najviše sam zainteresiran/a za posjet: *

- Sakralnim objektima
- Spomeničkim objektima
- Prirodnim bogatstvima
- Kulturnim znamenitostima
- Ekološko/poljoprivrednim imanjima

Koliko često posjećujete prirodno - kulturnu baštinu? *

- 1 2 3 4 5
- Ne posjećujem Često posjećujem

Koje turističke manifestacije ste posjetili u gradu Ludbregu? *

- Dani ludbreške Svete Nedjelje
- Ludbreški fašnjak
- Dan grada
- Međunarodni sajam cvijeća
- Ludbreška biciklijada
- Dani Mladena Kerstnera - festival kajkavske komedije
- Izložba mladih vina
- Cinkuš adventski
- Dan centra svijeta
- Other...

Koliko prema Vašem mišljenju ima značaj vjerskog turizma u gradu Ludbregu? *

- 1 2 3 4 5
- Slabo značajan Veoma značajan

Jeste li upoznati sa smještajnim objektima na području grada Ludbreg? *

- Da
- Ne

Jeste li prenoćili u jednom od smještajnih objekta na području grada Ludbreg? *

- Da
- Ne

Jesu li cijene korektne u odnosu na kvalitetu smještaja? *

- Da
- Ne
- Ne znam

Ukoliko bi postojala veća ponuda kvalitetnih smještajnih objekata, vjerujete li *
da bi razina turizma porasla na području općina sjevero - istočnog dijela
Varaždinske županije ili da bi razina turizma porasla izradom jedinstvene i
kvalitetne turističke ponude?

- Smatram da bi posjet turista porastao ukoliko bi se povećala kvalitetna ponuda smještajnih objekata na tom području
- Smatram da bi jedinstvena i kvalitetna turistička ponuda izazvala porast turizma na tom području

Prema Vašem mišljenju, imaju li općine Martijanec, Sveti Đurđ, Veliki Bukovec *
i Mali Bukovec potencijala za razvoj turističke ponude kao i Ludbreg?

- Imaju potencijal za razvoj turističke ponude
- Nemaju potencijal za razvoj turističke ponude

...

Jesu li Vaša očekivanja zadovoljena nakon što ste posjetili navedene općine? *

- Da - općina Ludbreg
- Da - općina Martijanec
- Da - općina Sveti Đurđ
- Da - općina Veliki Bukovec
- Da - općina Mali Bukovec
- Nije

Planirate li opet posjetiti područje općina sjevero - istočnog dijela
Varaždinske županije? *

- Vrlo vjerojatno hoću
- Vrlo vjerojatno neću

Koliko ste upoznati sa sportskim sadržajima i događajima na području općina sjevero - istočnog dijela Varaždinske županije? *

	1	2	3	4	5	
Nisam uopće upoznat/a	<input type="radio"/>	<input type="radio"/>	<input type="radio"/>	<input type="radio"/>	<input type="radio"/>	Vrlo dobro sam upoznat/a

Smatrate li da bi određeni sportski sadržaji toga područja mogli privući turiste? *

- Da
- Ne

Koliko često se bavite sportom? *

	1	2	3	4	5	
Nikad se ne bavim sportom	<input type="radio"/>	<input type="radio"/>	<input type="radio"/>	<input type="radio"/>	<input type="radio"/>	Svakodnevno se bavim sportom

Koji sportovi bi po Vašem mišljenju mogli privući turiste u općinama? *

- Nogomet
- Košarka
- Rukomet
- Odbojka
- Atletika
- Jahanje
- Other...