

ARCHEOLOGISCHE PROSPECTIE

DENNENLAAN HARELBEKE (prov. West-Vlaanderen)



BASISRAPPORT – APRIL 2010



Auteurs: Tina BRUYNINCKX
Bert ACKE

ARCHEOLOGISCHE PROSPECTIE

DENNENLAAN HARELBEKE **(prov. West-Vlaanderen)**

BASISRAPPORT – APRIL 2010



**Auteurs: Tina BRUYNINCKX
Bert ACKE**

**Monument Vandekerckhove nv
Oostrozebekestraat 54
8770 INGELMUNSTER**

**Afdeling Archeologie
Rapport 2010/06**

Figuur 1 op schutblad: Sfeerbeeld van zone I..

0. ADMINISTRATIEVE GEGEVENS

Opgraving

Prospectie

Vergunningsnummer: 2010/013
Datum aanvraag: 18/12/2009
Naam aanvrager: BRUYNINCKX Tina
Naam site: Harelbeke, Dennenlaan

Opdrachtgever:	Dexia Real Estate Banking Pachecolaan 44 1000 Brussel
Uitvoerder:	Monument Vandekerckhove nv Oostrozebekestraat 54 8770 Ingelmunster
Bevoegde Vlaamse overheid:	Sam De Decker (Ruimte en Erfgoed afdeling West-Vlaanderen)
Projectleider:	Bert Acke
Leidinggevend archeoloog:	Tina Bruyninckx
Archeologisch team:	Gwendy Wyns, Bart Bot
Wetenschappelijke begeleiding:	/
Projectcode:	HBDL10
Titel:	Archeologische prospectie Dennenlaan Harelbeke (prov. West-Vlaanderen). Basisrapport – april 2010.
Rapportnummer:	2010/06
Contact Bert Acke:	E-mail: bert.acke@monument.be GSM: 0485/88 71 16

© Monument Vandekerckhove nv, Oostrozebekestraat 54, 8770 Ingelmunster
Figuren: Monument Vandekerckhove nv, tenzij anders vermeld.

Alle rechten voorbehouden. Niets uit deze uitgave mag worden veelevoudigd en/of openbaar worden gemaakt door middel van druk, fotocopie, microfilm of op welke wijze ook, zonder voorafgaandelijke schriftelijke toestemming van de uitgever.

1. INHOUDSTAFEL

0. ADMINISTRATIEVE GEGEVENS	3
1. INHOUDSTAFEL	4
2. INLEIDING	5
3. TOPOGRAFISCHE EN BODEMKUNDIGE SITUERING	6
4. ARCHEOLOGISCHE VOORGESCHIEDENIS.....	8
5. ONDERZOEKSMETHODE	10
6. RESULTATEN	12
6.1. ZONE I: SLEUVEN 1, 2 EN 3	12
6.2. ZONE II : SLEUVEN 4, 16 EN 17	29
6.3. ZONE III: SLEUVEN 5 EN 6.....	44
6.4. ZONE IV: SLEUVEN 7, 8, 9, 10 EN 11	49
6.5. ZONE V: SLEUVEN 12 EN 13.....	57
6.6. ZONE VI: SLEUVEN 14 EN 15	62
7. INTERPRETATIE.....	66
7.1. VERSTORINGSGRAAD	66
7.2. DATERING VAN DE SPOREN.....	71
7.3. BODEMOPBOUW.....	73
7.4. ROMEINSE <i>VICUS</i>	74
8. ALGEMEEN BESLUIT	75
9. ADVIES VOOR VERVOLGONDERZOEK.....	76
10. BIBLIOGRAFIE	77
11. INVENTARISSEN	78
11.1. INVENTARIS VAN DE SPOREN	78
11.2. INVENTARIS VAN DE VONDSTEN.....	103
11.3. INVENTARIS VAN DE FOTO'S.....	107
11.4. INVENTARIS VAN DE TEKENINGEN.....	116

2. INLEIDING

In het kader van de geplande renovatie en uitbreiding van het huidige woonzorgcentrum “De Ceder aan de Gaver” te Stasegem (Harelbeke, prov. West-Vlaanderen) voerde een archeologisch team van Monument Vandekerckhove nv van 8 tot 18 februari 2010 een archeologische prospectie uit op de site. Opdrachtgever voor het onderzoek was Dexia Real Estate Banking, die samen met het OCMW Harelbeke optreedt als bouwheer. Het onderzoek gebeurde volgens de bijzondere voorwaarden geformuleerd door Ruimte en Erfgoed. Dit Agentschap adviseerde dat een archeologisch onderzoek voorafgaand aan de werken diende uitgevoerd te worden, met als doel te vermijden dat waardevol archeologisch erfgoed ongedocumenteerd verloren zou gaan.

Gezien de ligging van site middenin de oude Romeinse *vicus* van Harelbeke gold voor het terrein een bijzonder grote archeologische verwachting. Dat er archeologische sporen zouden worden aangetroffen was quasi zeker, de vraag was in de eerste plaats in hoeverre deze sporen bewaard zijn en wat de impact was van ondermeer de aanleg van het actuele rustoord, de bijhorende parkings en inrichting.

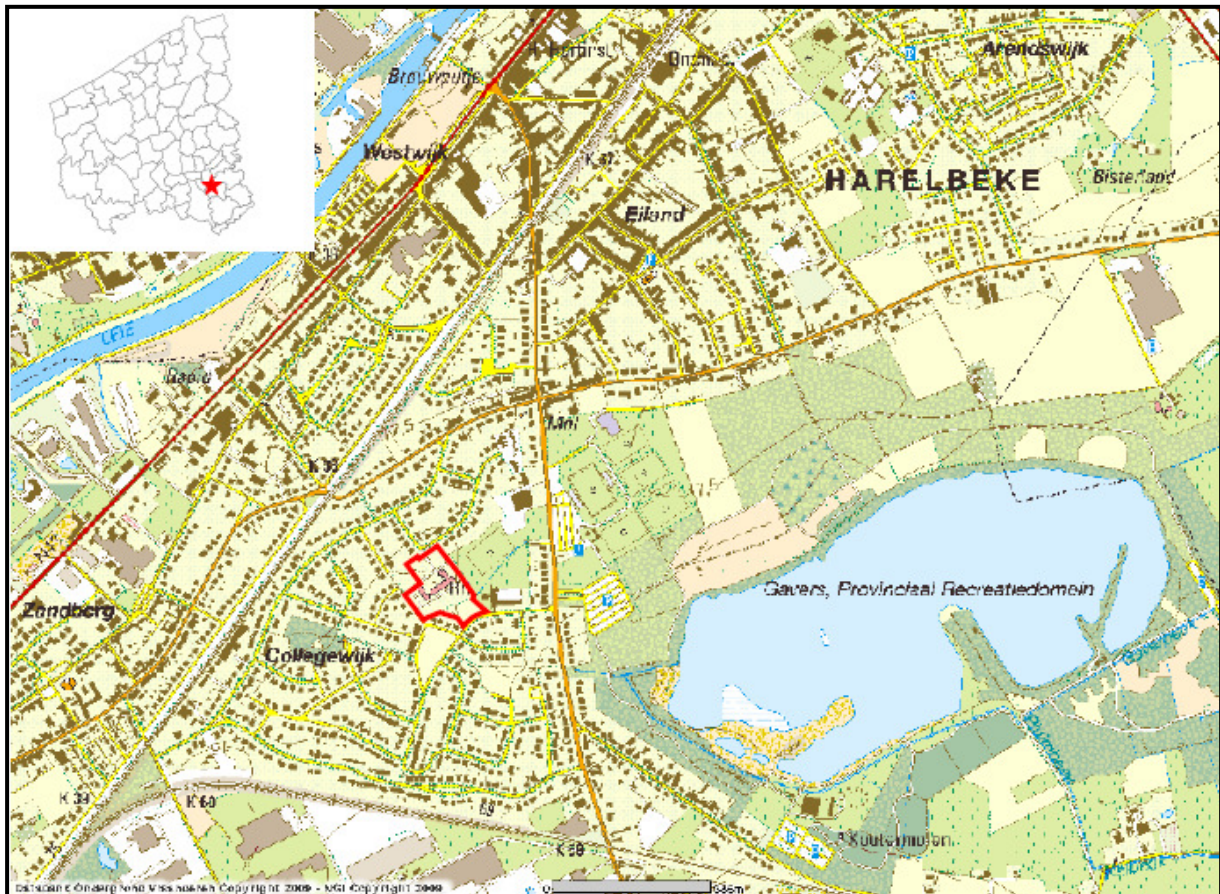
In dit basisrapport worden de resultaten van het archeologisch onderzoek voorgesteld. In enkele inleidende hoofdstukken worden de geografische, archeologische en historische situering van het onderzoeksterrein en de gebruikte methodologie bij het onderzoek toegelicht. Vervolgens worden de resultaten besproken en wordt een interpretatie gegeven aan de aangetroffen sporen en vondsten. Als besluit volgt een synthese van de resultaten. Het geheel wordt verduidelijkt door middel van kaarten en foto's. Achteraan zijn de verschillende inventarissen (sporen, vondsten, foto's, tekeningen) opgenomen. Bij het rapport hoort een DVD met daarop alle foto's, de plannen en de digitale versie van deze tekst.

Langs deze weg wordt eveneens dank betuigd aan volgende personen en instanties die zorgden voor een aangename samenwerking en bijdroegen tot het vlotte verloop van het onderzoek en interpretatie van de vondsten: de medewerkers van het OCMW Harelbeke, Gregory Pauwels (Dexia Bank nv), Sam De Decker (Ruimte en Erfgoed West-Vlaanderen), Johan Deschieter (PAMZOV), Suzy De Cock (Regionaal Archeologisch Museum Scheldevallei), kraanman Maarten Bekaert en landmeter Pol Verhelle.

3. TOPOGRAFISCHE EN BODEMKUNDIGE SITUERING

Harelbeke is een stad in het zuidoosten van de provincie West-Vlaanderen, circa 5km ten noorden van Kortrijk. Harelbeke vormt sinds 1977 samen met Hulste en Bavikhove de fusiegemeente Harelbeke. Daar waar Hulste en Bavikhove te situeren zijn in het noordelijke deel van de fusiegemeente, ligt Harelbeke grotendeels ten zuiden van de Leie. Harelbeke omvat ook het gehucht Stasegem, dat gelegen is in het zuiden van de deelgemeente tussen de Gaverbeek en de grens met Deerlijk, Zwevegem en Kortrijk.

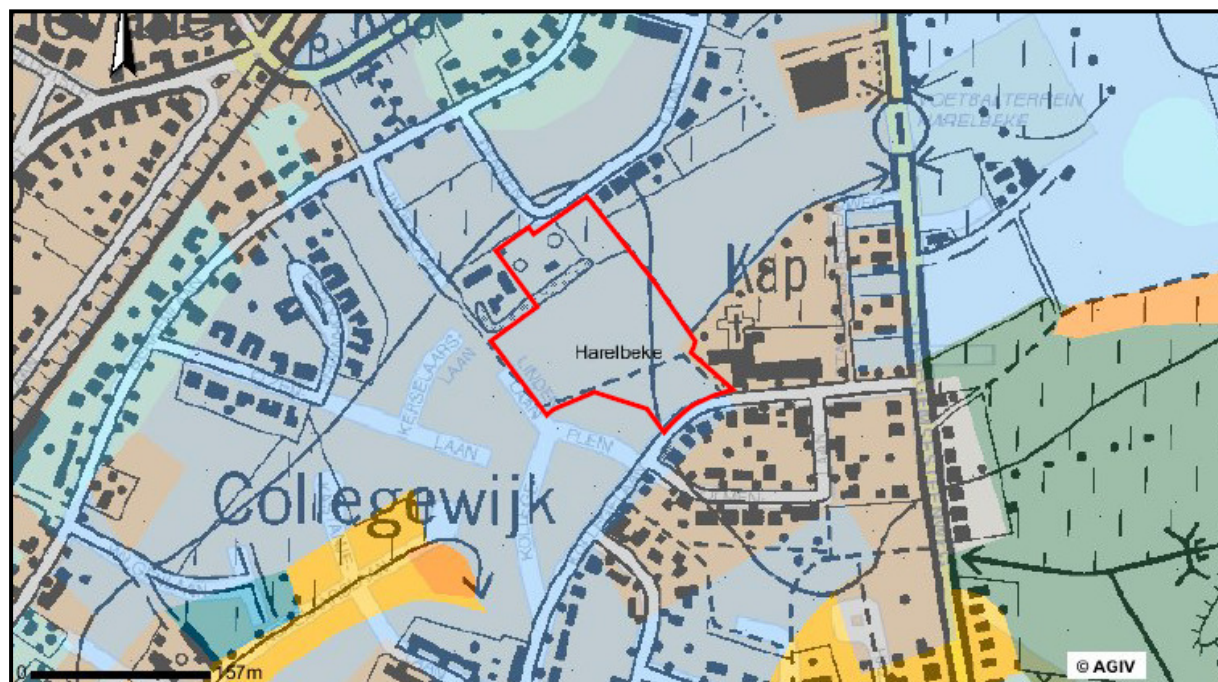
Fysisch-geografisch behoren Harelbeke en het gehucht Stasegem tot het Leie-Schelde-interfluvium.¹ Het grondgebied wordt gekenmerkt door een zwak golvende reliëf van circa 10m tot 25m boven de zeespiegel. Het onderzoeksgebied is gelegen in de zogenaamde Collegewijk van Stasegem, op de terreinen van het huidige woonzorgcentrum “De Ceder” aan de Dennenlaan. De kadastrale gegevens van de site zijn: Harelbeke afdeling 2, sectie B, percelen 404N en 438S3. Het plangebied heeft een totale oppervlakte van 21.954m².



Figuur 2: Situering van Harelbeke in het zuidoosten van West-Vlaanderen (rode ster), geprojecteerd op de topografische kaart, met aanduiding van het onderzoeksgebied (© <http://dov.vlaanderen.be> en MVDK nv).

¹ <http://inventaris.vioe.be/dibe/geheel/25008>.

De bodemkaart van Vlaanderen geeft aan dat het plangebied gekenmerkt wordt door een matig droge lemige zandbodem met sterk gevlekte, verbokkelde of discontinue textuur B-horizont, aangeduid door de code Sc(c)h.² S staat voor de textuurgroep lemig zand, c voor de drainageklasse matig droog en zwak gleyig, c(h) voor een profielontwikkeling waarbij een sterk gevlekte, verbokkelde of discontinue textuur B-horizont zichtbaar is. Roestverschijnselen beginnen bij deze uitgeloopte bodems tussen 60 en 90cm.³



Figuur 3: Situering van de onderzoekslocatie op de bodemkaart (©<http://geo-vlaanderen.agiv.be> en MVDK nv).

² <http://geo-vlaanderen.agiv.be>.

³ VAN RANST & SYS, 2000, p. 253.

4. ARCHEOLOGISCHE VOORGESCHIEDENIS

De omgeving rond het onderzochte gebied kent een rijke bewoningsgeschiedenis.⁴ Zo werden bij opgravingen in de jaren '70 nabij de Gaverstraat meer dan tweeduizend laat-Paleolithische vuurstenen artefacten ontdekt (rond 9000 v.C. gedateerd). Ook uit de hierop volgende periode, het Mesolithicum (9000 - 4300 v.C.), zijn verschillende vindplaatsen van vuurstenen gebruiksvoorwerpen gekend. De meeste zijn gesitueerd aan de hoge oevers van de Gavers, een grote en natte komvormige laagte. Tijdens de opgravingen in de Collegewijk in de jaren '70 zijn honderden stukken vuursteen aangetroffen die duidelijk te plaatsen zijn in het Neolithicum, en ook elders in de omgeving zijn vondsten aangetroffen met eenzelfde datering. Op de oevers van de Gavers (in de Populierendreef) werden aardewerkfragmenten aangetroffen van Klokbekeraardewerk, een vorm typerend voor het late Neolithicum (omstreeks 1800 v.C.). Verder kwamen in de loop der jaren ook enkele losse vondsten aan het licht die gesitueerd kunnen worden in de Bronstijd, zoals een bronzen vlakbijl en een gevleugelde pijlpunt met schacht. In 1966 werd een kuil aangesneden die vol zat met aardewerk uit de vroege IJzertijd (700-500 v.C.). Uit de *La Tène*-periode (late IJzertijd) zijn verschillende vindplaatsen gekend, namelijk één aan de oevers van de Gavers langs de Populierendreef (1^{ste} eeuw v.C.), één nabij de Steenbruggestraat in Stasegem (5^{de}-4^{de} eeuw v.C.), één op een zandrug langs de Leie (niet nader te dateren) en één nabij de grens met Kortrijk op het bedrijventerrein Evolis⁵.

Archeologisch onderzoek vanaf de jaren '50 door de toenmalige Archeologische Stichting Zuid-West-Vlaanderen bracht voor de streek rond Harelbeke echter vooral Romeinse sporen aan het licht. Zo werd aan de Gaverstraat een vindplaats aangesneden met twee waterputten en aardewerk uit de 1^{ste} en 2^{de} eeuw n.C. Ook langs de Leie, aan de Beverenstraat en aan de Beverenbeek werden resten van bewoning aangetroffen, evenals op het bedrijventerrein Evolis. De grootste concentratie aan Romeinse sporen bevond zich evenwel in de Collegewijk. Zo werden direct ten zuiden van het plangebied vijftien Romeinse waterputten onderzocht, naast tal van gebouwsporen, artisanale ateliers en zelfs een inheems heiligdom. De rijke materiële cultuur van de site springt in het oog, met de vondst van tientallen godenbeeldjes in terracotta, een grote bronzen ketel en de talrijke bronzen mantelspelden en versieringen. Ten noorden van het plangebied werd in de jaren '80 een inheems-Romeins grafveld onderzocht, waarbij minstens vierennegentig brandrestengraven aan het licht kwamen. Ook op de terreinen van de verkaveling Huyzentruyt, onmiddellijk ten oosten van het plangebied, werden in 2008 bij een archeologisch vooronderzoek uitgevoerd door Monument Vandekerckhove nv honderden Romeinse sporen en vondsten aangetroffen.⁶

Al deze sporen werden geïnterpreteerd als relict van een Romeinse nederzetting of *vicus*. Deze ontstond vermoedelijk omstreeks 70 n.C. en bleef zeker bestaan tot in de tweede helft van de 3^{de} eeuw. De exacte begrenzing en het precieze uitzicht van de nederzetting zijn niet gekend, maar op basis van de talrijke vondsten in de onmiddellijke omgeving kan worden afgeleid dat het plangebied zich wellicht vrij centraal in het veronderstelde *vicus*-areaal bevindt. De kans is dan ook bijzonder groot dat bij de realisatie van de werken aan het rusthuis Romeinse sporen aan het licht zullen komen. Reeds bij de bouw van het rust- en verzorgingshuis in de jaren '60/'70 werden verschillende archeologische sporen vastgesteld,

⁴ DE MEULEMEESTER, DE PAEPE, JANSSENS, DESPRIET e.a. 1984, pp. 19-28; MATTON & FERFERS 1993; OOGHE, DEBRABANDERE & DESPRIET 1979; <http://inventaris.vioe.be/dibe/geheel/25008>.

⁵ DE LOGI, MESSIAEN, STURTEWAGEN & BRUYNINCKX 2007, pp. 76.

⁶ MESSIAEN, BRUYNINCKX & ACKE, 2008.

zoals enkele Romeinse waterputten. De waarnemingen beperkten zich echter voornamelijk tot een begeleiding van de werken, zonder het aanleggen van grote opgravingsvlakken. Dit betekent wel dat er nog omvangrijke concentraties aan archeologische sporen aanwezig kunnen zijn, voor zover deze niet werden vergraven bij de toenmalige bouwwerken. Naast overblijfselen uit de Romeinse periode behoren ook Paleolithische en Neolithische vondsten, en sporen en vondsten uit de Bronstijd en IJzertijd tot de mogelijkheid, daar ook deze in het verleden in de nabije omgeving aangetroffen werden.

Vanaf het einde van de 4^{de} eeuw tot de eerste helft van de 10^{de} eeuw is over Harelbeke niets gekend. Historische bronnen en archeologische vondsten ontbreken volledig.⁷ Tijdens de 10^{de} eeuw blijkt zich in het centrum evenwel een villa van Graaf Arnulf I de Grote bevonden te hebben en rond de kerk werden een reeks graven blootgelegd uit deze periode. Bovendien trof men aan de Gavers en op de Zandberg twee nederzettingen aan die eveneens gedateerd konden worden in de 10^{de}-12^{de} eeuw. Buiten de stadskern werd Harelbeke tijdens de middeleeuwen en postmiddeleeuwen vooral gedomineerd door een aantal verspreid gelegen hofsteden die het centrum vormden van de heerlijkheden, zoals het omwalde “Goed Te Halle” in Stasegem. Deze was tijdens de middeleeuwen de belangrijkste heerlijkheid van Harelbeke en omvatte een groot areaal aan land, meersen, bos en weiden omvatte.⁸ De feodale structuur bleef bestaan tot op het einde van de 18^{de} eeuw. Stasegem bleef uitsluitend landelijk gebied tot een stuk in de 19^{de} eeuw, toen geleidelijk een dorpskern tot stand kwam. Pas in de laatste decennia heeft Stasegem haar huidige uitzicht gekregen met de bouw van enkele bedrijventerreinen en vele nieuwe wijken.

⁷ <http://www.harelbeke.be>; <http://inventaris.vioe.be/dibe/geheel/25008>.

⁸ <http://inventaris.vioe.be/dibe/geheel/25008>.

5. ONDERZOEKSMETHODE

Bij het opstellen van het sleuvenplan diende rekening gehouden te worden met de reële terreinsituatie, de aanwezige nutsleidingen en de toegankelijkheid van het terrein. Het terrein kon grofweg ingedeeld worden in een zestal zones. Zones I en II bevonden zich ten zuiden van “De Ceder”, waarbij de eerste zone het bouwland omvatte dat grenst aan de Collegelaan (perceelnummer 438S3) en de tweede zone het grasland onmiddellijk ten zuiden van het woonzorgcentrum. In elke zone werden drie proefsleuven aangelegd: sleuven 1, 2 en 3 in zone I, sleuven 4, 16 en 17 in zone II. Zones III, IV en V situeerden zich ten noorden van het gebouw en werden van elkaar gescheiden door de toegangsweg tot het rusthuis en de parking. Zone III, in het uiterste noordoosten van het plangebied, werd door middel van twee sleuven onderzocht: sleuven 5 en 6. Zone IV, met sleuven 7, 8, 9, 10 en 11, lag hier ten westen van. Ten zuiden van dit terrein, op het grasveldje vlak voor “De Ceder”, werden sleuven 12 en 13 aangelegd (Zone V). Een laatste zone (VI) bevond zich ter hoogte van de parking ten westen van het gebouw. Hier werden sleuven 14 en 15 geplaatst. Voor een duidelijke situering van de zones en de afgegraven sleuven, zie het overzichtsplan.

Voor het afgraven werd gebruik gemaakt van een rupskraan met een platte graafbak van 1,8m breed. De bodem werd afgegraven tot op het archeologisch relevante niveau, waar de eerste sporen zichtbaar werden. Dit gebeurde steeds onder begeleiding van de archeoloog om te verzekeren dat de juiste diepte werd bekomen. Onmiddellijk na het uitgraven werden de sporen opgeschaafd, gefotografeerd en beschreven, waarna het grondplan kon worden ingetekend op millimeterpapier op schaal 1:50. Teneinde een goed beeld te krijgen op de bodemopbouw werd in elke sleuf ook minstens één wandprofiel schoongemaakt, gefotografeerd, beschreven en ingetekend op schaal 1:20. Een landmeter-topograaf stond in voor het georefereren van het terrein, het inmeten van de omtrek van de opgravingsvlakken en het aangebrachte meetsysteem, en het bepalen van de hoogte van het terrein en de afgegraven niveaus (in TAW). De opgegraven zones werden afgelopen met een metaaldetector.

Voor de registratie van de sporen en het benoemen van de foto's werd de code HBDL10 (HarelBeke DennenLaan 2010) gebruikt. De zones werden genummerd met de Romeinse cijfers I tot en met VI. De sleuven werden doorlopend genummerd als sleuven 1 tot 17. De spoornummering was eveneens doorlopend, over de verschillende zones en sleuven. De aangetroffen vondsten werden per spoor ingezameld. Elk vondstzakje werd voorzien van een fiche, met daarop een korte beschrijving van de aard van het materiaal en het sleuf-, spoor- en vondstnummer. Tijdens de verwerking werd dit materiaal gewassen, gedroogd en voorzien van een basisdeterminatie.

Enkele moeilijkheden stelden zich tijdens de werkzaamheden. De bepalingen in de Bijzondere Voorschriften, opgesteld door Ruimte en Erfgoed, stelden dat de afgegraven oppervlakte circa 12% van het totale plangebied diende te bedragen, wat neerkomt op ongeveer 1400 lopende meter sleuf met een kraanbakbreedte van 1,8m. Het voorziene aantal sleuven kon echter niet bereikt worden omwille van de nog aanwezige bebouwing, toegangswegen en parking, omwille van de vele nutsleidingen op het terrein en omwille van de zeer grote sporendichtheid. In totaal werd in samenspraak met het Agentschap ongeveer 480 lopende meter sleuf opengelegd. Wel werd gezorgd dat op alle delen van het terrein een duidelijk zicht verkregen werd op de graad van verstoring.

Daarnaast zaten ook de weersomstandigheden niet mee. Na twee dagen diende het veldwerk enkele dagen gestaakt te worden omdat de vriestemperaturen en sneeuwval het verder werken onmogelijk maakten. Tijdens deze dagen werd reeds aangevangen met de verwerking. Ook in de daaropvolgende dagen werden de archeologen geconfronteerd met enkele korte sneeuwbuien, maar deze zorgden niet voor al te veel hinder. De sporen werden niet gecoupeerd en er werden geen boringen uitgevoerd daar de bevroren bodem dit sterk bemoeilijkte. Bovendien leek het ons door de zeer grote densiteit aan sporen, en met het oog op een vervolgonderzoek, niet noodzakelijk geacht om sporen nu al te couperen. Dit was niet nodig om tot een algemene interpretatie van de site te komen.

Een andere moeilijkheid bestond erin dat de ligging van de vele nutsleidingen soms niet goed gekend was. In zone III werd een waterleiding die niet op de plannen stond beschadigd door de graafkraan en kon de voorziene sleuf op deze plek niet aangelegd worden. In zone II werd in het uiterste westen van sleuf 16 op een dikke leiding gestoten die nergens opgetekend was, ditmaal zonder enige schade. Ook op andere plaatsen diende uiterst behoedzaam te werk gegaan worden door de aanwezigheid van water-, elektriciteit- en gasleidingen en draden voor de buitenverlichting.

Bij het afgraven kwamen ook meerdere bomfragmenten aan het licht, als restanten van de wereldoorlogen. Ook hierdoor was er steeds voorzichtigheid geboden.

6. RESULTATEN

6.1. Zone I: sleuven 1, 2 en 3

- **Algemeen**

Zone I, ten zuiden van “De Ceder”, omvat het bouwland dat grenst aan de Collegelaan. Dit valt op het kadasterplan samen met perceelnummer 438S3. Hier werden drie zuidwest-noordoost gerichte proefsleuven aangelegd, sleuven 1, 2 en 3, en dit over bijna de volledige lengte van het terrein. Enkel in het noordoosten werd een 15-tal meter van de omheining gebleven omdat op die plaats reeds vroeger een archeologisch onderzoek had plaatsgevonden onder leiding van A. Matton. De sleuven hadden een lengte van respectievelijk 45m, 44m en 51,4m. De afstand tussen de eerste twee sleuven bedroeg gemiddeld 12m, deze tussen sleuven 2 en 3 13,3m in het westen en 9,3m in het oosten. Het terrein liep lichtjes af van ongeveer +15,75m TAW in het zuidwesten naar +15,35m in het noordoosten. De TAW-waarden van de opgravingsvlakken schommelden steeds tussen +14,85m en +15,00m.



Figuur 4: Zicht op sleuf 2.



Figuur 5: Zicht op sleuf 3.

- **Stratigrafie**

De bodemopbouw verschilde lichtjes in de verschillende sleuven. In sleuf 1 was onder de ploeglaag een vrij dikke bruine textuur B-horizont zichtbaar. Daaronder bevond zich een circa 12cm dikke grijze laag die te volgen was over de gehele sleuf. Bij het wandprofiel in sleuf 2 was deze laag, die Romeins aardewerk bevatte, niet meer aanwezig. Hier bevond zich onder de ploeglaag een textuur B-horizont waarvan de dikte sterk schommelde. In sleuf 3 was de textuur B-horizont helemaal afwezig. De ploeglaag rustte hier onmiddellijk op de grijsbeige moederbodem die sterk gebioturbeerd was en doorspekt met oranje vlekken.



Figuur 6: Wandprofiel in sleuf 1.



Figuur 7: Wandprofiel in sleuf 2.



Figuur 8: Wandprofiel in sleuf 3.

- **Voornaamste sporen**

- *Sleuf 1*

Sleuf 1 leverde een dichte concentratie aan sporen op (S1 tot S67). Het ging hierbij zowel om paalsporen, kuilen, greppels en grachten, alsook een mogelijke waterput. De meeste werden gekenmerkt door een bleke bruingrijze tot donker bruingrijze vulling met houtskoolspikkels en/of brokjes. Soms bevatten deze vrij vaag afgelijnde sporen ook wat brokjes verbrande leem of *tegula*-fragmentjes. Greppels met deze vulling zijn sporen S1, S6, S8, S21, S28, S34, S61 en S63. Ze waren steeds noordwest-zuidoost georiënteerd, met uitzondering van sporen S21 en S28 die noordoost-zuidwest gericht waren. Greppels S1, S21 en S63 waren 75 à 80cm breed, de andere gemiddeld 35cm. In de meeste sporen werd Romeins aardewerk aangetroffen.

Vooraf greppels S21 en S61 leverden vrij veel vondstmateriaal op. De eerste bevatte naast ceramiek ook botmateriaal, een ijzeren nagel en vijf grote brokken tefriet. Het aardewerk omvatte een aantal fragmentjes “Scheldevallei” kruikamforen, een randfragment Pompejaans rood aardewerk, enkele scherven reducerend gebakken aardewerk en fragmenten Centraal-Gallische *terra sigillata* (mogelijk van een bord Dragendorff 36). Greppel S61 bevatte een kruikbodem met fijne kwartsverschraling, een *mortarium*-wand, enkele stukken reducerend gebakken gedraaid aardewerk, onder andere van een pot met eenvoudig naar binnen gedraaide

rand, alsook een randfragment *terra sigillata* van Centraal- of Oost-Gallische oorsprong (waarschijnlijk een vorm Dragendorff 18/31).

Sporen S22 en S64 waren noordwest-zuidoost gerichte grachten. Mogelijk behoren ook sporen S20 en S23 tot gracht S22. Indien dit het geval is had de gracht een breedte van meer dan 7m. Uit spoor S22 werd onder meer een *terra sigillata*-bodemfragment met radstempelversiering gerecupereerd, vermoedelijk afkomstig van een vorm Dragendorff 18R of 15/17R uit het einde van de 1^{ste} eeuw of begin 2^{de} eeuw. Daarnaast bevatte het spoor ook latere Oost-Gallische *terra sigillata*-fragmenten en een wandfragment van een kruik. Het vondstmateriaal uit spoor S20 bestond uit vier ijzeren nagels, botmateriaal, een groot aantal *tegula*-fragmenten, fragmenten van een *mortarium* (onder andere een wandscherf en een onderdeel van de gietsluit), een wandscherf in *dolium*-achtige techniek, een randfragment Pompejaans rood aardewerk, een randje reducerend gebakken gedraaid aardewerk en een aantal *terra sigillata*-fragmenten, waaronder een randfragment van een versierde Dragendorff 37. Door de korte rand tussen lip en fries kan deze Zuid-Gallische randscherf gedateerd worden in de 2^{de} helft van de 1^{ste} eeuw (jaren '70 of '80). Ook een andere *terra sigillata*-scherf was afkomstig uit Zuid-Gallië, maar heeft een iets latere datering. Twee andere fragmenten werden dan weer geproduceerd in Centraal-Gallië. Mogelijk behoren ze tot een Dragendorff 33. Spoor 23 bevatte een wandscherf van een *mortarium* in een typisch Bavay-baksel.

In sleuf 1 kwamen ook heel wat paalsporen aan het licht. De meeste hadden een vierkante vorm en een diameter van 20 à 25cm. Enkele waren zeer houtskoolrijk (S24, S32 en S33). De paalsporen kwamen vrij gegroepeerd voor. Een eerste groep bevond zich in het westen van de sleuf, met sporen S13 tot S17. Een tweede cluster verscheen in het midden van de sleuf en omvatte sporen S24 tot S27, sporen S31 tot S33 en sporen S40 tot S46. Enkel paalkuilen S15, S24 en S32 leverden aardewerk op, in de vorm van een scherf handgevormd aardewerk, een bodem van een kruik in Bavay-baksel en een wandfragment in zeepwaar.

Over gans de sleuf kwamen kuilen voor, in vele afmetingen en vormen. Een opvallende kuil was spoor S19. Deze kuil, die zich nog grotendeels onder de sleufwand bevond, had een afgeronde vorm en een diameter van meer dan 4m. Uit de zeer donkere bruingrijze vulling werd heel wat materiaal gerecupereerd, waaronder een aantal *tegula*-fragmenten, fragmenten van oxiderend gebakken gedraaid aardewerk (onder andere kruiken en "Scheldevallei"-kruikamforen), een stuk van een geperforeerd deksel, een wandfragment van een *mortarium* en verschillende scherven handgevormd aardewerk waaronder een bodem. In de dump naast het spoor werd ook een halve bronzen munt aangetroffen. De mogelijkheid bestaat dat deze kuil het restant van een waterput is.

Enkele andere interessante kuilen zijn sporen S51, S52, S53, S56 en S58. Deze houtskoolrijke kuilen oversneden een aantal andere sporen en waren aangelegd volgens een soort visgraatpatroon. Ze hadden een rechthoekige tot ovale vorm en bevatten naast houtskool ook steeds wat botmateriaal en enkele *tegula*-fragmentjes.

Een groot spoor was kuil S60/S62, die zich in het oosten van de sleuf situeerde en oversneden werd door greppels S61 en S63. De kuil had een breedte van minstens 4,5m. Naast de grote afmeting viel vooral het grote aantal vondsten op. Zo kwamen onder andere verschillende ijzerbrokken, vrij veel botmateriaal, een quasi ongebruikte slijpsteen, en heel wat aardewerk aan het licht. Dit aardewerk was heel gevarieerd: een oor en een wandfragment van een

Dressel 20-amfoor, verschillende fragmenten van “Scheldevallei”-kruikamforen, rand- en wandfragmenten van een *mortarium* in Bavay-baksel, een oor en wandfragment in zeepwaar, een bodemfragment van een 3^{de}-eeuws Oost-Gallisch *terra sigillata*-recipiënt (mogelijk een vorm Dragendorff 40), een bodem van een beker “colour coated ware” uit het Rijngebied, rand- en wandscherven reducerend gebakken gedraaid aardewerk en oxiderend gebakken gedraaid aardewerk in Bavay-baksel.



Figuur 9: Sporen 1 tot 12 in sleuf 1.



Figuur 10: Spoor 19 in sleuf 1.



Figuur 11: Sporen 50 tot 58 in sleuf 1.



Figuur 12: Sporen 13 tot 17 in sleuf 1.



Figuur 13: Sporen 63 en 64 in sleuf 1.



Figuur 14: Sleuf 1: selectie aardewerk spoor 19.



Figuur 15: Sleuf 1: aardewerk spoor 20 (links) en spoor 22 (rechts).



Figuur 16: Sleuf 1: aardewerk spoor 21 (links) en spoor 1 (rechts).



Figuur 17: Sleuf 1: selectie aardewerk spoor 60.

○ *Sleuf 2*

Net als in de eerste sleuf kwam in sleuf 2 een grote concentratie aan sporen aan het licht (S68 tot S122). Ook hier betreft het vele paalsporen, kuilen, grachten en greppels. Sporen S94, S96, S98, S99 en S101 vormden mogelijk samen een circa 6m brede gracht. Deze was noordwest-zuidoost georiënteerd. Enkel spoor S94 leverde vondstmateriaal op, in de vorm van een aantal wandfragmenten reducerend gebakken gedraaid aardewerk. Gracht S109 had eenzelfde oriëntatie en was ongeveer 1,5m breed. Greppels S75 en S76 waren 55cm breed en leken samen te vloeien. Spoor S75 bevatte wandfragmentjes in kruikwaar, zeepwaar en reducerend gebakken gedraaid aardewerk.

De vele bruinigrijze paalsporen hadden overwegend een vierkante vorm met een diameter van 25 tot 35cm. Net als in sleuf 1 verschenen ze vaak enigszins gegroepeerd. Een eerste cluster bevond zich in het uiterste het westen van de sleuf, met sporen S68 tot S74 en S77 tot S79. Paalkuil S69 bevatte zeer veel verbrande leem. Een tweede groep situeerde zich in het midden van de sleuf. Het betreft sporen S102 tot S106. Ook in het westen van de sleuf werden een aantal paalkuilen aangesneden: sporen S111, S112, S114, S119, S120, S121 en S122. Enkel paalspoor S72 leverde aardewerk op, met name een wandfragment van een kruik in Bavay-baksel.




Figuur 18: Sporen 94 tot 101 in sleuf 2.

De andere sporen werden ingedeeld onder de ruime categorie kuilen. Hun grootte en vorm varieerde sterk. Meestal had de vulling een bruingrijze kleur, met daarin enkele houtkoolspikkels en/of *tegula*-brokjes. Het vrij grote spoor S85 bevatte een kruikfragment in Bavay-baksel, enkele scherven van “Scheldevallei”-kruikamforen, enkele wandfragmenten reducerend gebakken gedraaid aardewerk en een volledig profiel van een bord Pompejaans rood aardewerk. Uit kuil S117 kwam een randfragment van een *terra sigillata*-vorm Dragendorff 18/31 met Centraal- of Oost-Gallische herkomst. Enkele kuilen waren houtskoolrijker en vielen op door hun donkere kleur: sporen S84, S86, S87, S90, S91, S97, S100 en S107. Een aantal van deze kuilen bevatte scherven van kruiken, “Scheldevallei”-kruikamforen, reducerend gebakken gedraaid aardewerk en handgevormd aardewerk. In kuil 91 werd een *terra nigra*-achtige bodem aangetroffen van een beker op hoge standvoet. Deze is vermoedelijk te dateren in de 2^{de} eeuw.



Figuur 19: Sporen 68 tot 81 in sleuf 2.



Figuur 20: Sporen 85 tot 87 in sleuf 2.



Figuur 21: Sporen 90 tot 93 in sleuf 2.



Figuur 22: Sleuf 2: aardewerk spoor 85 (links) en spoor 94 (rechts).



Figuur 23: Sleuf 2: aardewerk spoor 91 (links) en spoor 87 (rechts).



Figuur 24: Sleuf 2: aardewerk dump, spoor 117 en spoor 84 (links) en spoor 92 (rechts).

○ Sleuf 3

Hoewel de sporendensiteit in sleuf 3 beduidend lager was dan in de twee vorige sleuven, kwam ook hier een aantal interessante sporen aan het licht (S123 tot S142). De meeste werden gekenmerkt door een bruingrijze vulling met houtskoolspikkels en/of brokjes en vaak ook enkele *tegulae*-brokjes. Kuilen met dit type vulling zijn sporen S126, S127, S128, S130, S132 en S141.

Sporen S123, S129 en S139 kunnen beschouwd worden als greppels, met een respectievelijke breedte van 70cm, 60cm en 35cm. Greppel S123 bevatte een ijzeren nagel en een wandfragment van een open *terra sigillata*-vorm in een Centraal-Gallisch baksel. Daar waar dit spoor zuidwest-noordoost georiënteerd was, hadden de andere een noordwest-zuidoost oriëntatie.

Enkele sporen kunnen als kleine vierkante paalkuilen bestempeld worden: sporen S125, S131, S133 en S138. Uit dit laatste paalspoor werden een aantal kruikfragmenten en een wandfragmentje reducerend gebakken gedraaid aardewerk gerecupereerd. Een opvallend spoor is kuil S140. Deze grote kuil heeft een langgerekte vorm en een lengte van 6,6m, maar bevond zich nog deels onder de sleufwand. Hetzelfde geldt voor spoor S142, waardoor het niet duidelijk was of het hier ging om een grote kuil of een brede gracht. Beide sporen bevatten vrij veel houtskoolspikkels en baksteen/*tegulae*-fragmentjes. Spoor S140 leverde

enkel een fragment reducerend gebakken gedraaid aardewerk op, uit spoor S142 kwamen een worstvormig oorfragment van een kruik in vrij bleek baksel en een wandfragmentje reducerend gebakken gedraaid aardewerk.

Enkele sporen hadden een donkergrijze vulling en bevatten vrij veel houtskool. Het gaat hier om kuilen S124, S134 en S136. Kuil S134 bevatte een *mortarium*-fragment in een typisch Bavay-baksel, spoor S136 drie wandfragmenten reducerend gebakken gedraaid aardewerk. Uit het rechte lijnige, zeer houtskoolrijke spoor S135 werd relatief veel aardewerk gerecupereerd, meer bepaald drie amfoorfragmenten, vijf fragmenten reducerend gebakken gedraaid aardewerk en twee scherven handgevormd aardewerk dat duidelijk nog nagedraaid werd op een trage draaischijf. Sporen S134 tot S136 werden oversneden door een recente greppel.



Figuur 25: Sporen 123 en 124 in sleuf 3.



Figuur 26: Sporen 140 tot 142 in sleuf 3.



Figuur 27: Sporen 126 tot 128 in sleuf 3.



Figuur 28: Spoor 135 in sleuf 3.



Figuur 29: Spoor 136 in sleuf 3.



Figuur 30: Sleuven 2 en 3: aardewerk spoor 138 en spoor 142 (links) en spoor 97 (rechts).



Figuur 31: Sleuf 3: aardewerk spoor 135.

6.2. Zone II : sleuven 4, 16 en 17

- **Algemeen**

Zone II situeert zich op het grasveld onmiddellijk ten zuiden van het rust- en verzorgingshuis. Ook hier werden drie sleuven gegraven over de volledige lengte van het terrein. Sleuven 4 en 16 waren zuidwest-noordoost georiënteerd met een respectievelijke lengte van 100m en 101,5m. De afstand tussen beide sleuven bedroeg 6,7m in het westen en 20m in het oosten. In het oostelijke deel werden de sleuven met elkaar verbonden door de 17m lange noordwest-zuidoost gerichte sleuf 17. Het maaiveld bevond zich op +15,80m tot +16,00m TAW, het opgravingsvlak op +15,00m tot +15,30m TAW.



Figuur 32: Zicht op sleuf 16.



Figuur 33: Zicht op sleuf 17.

- **Stratigrafie**

Zowel in sleuf 4 als in sleuf 16 bevindt zich onder de circa 45cm dikke donkerbruine ploeglaag een bruine textuur B-horizont. In sleuf 4 bedraagt de dikte hiervan gemiddeld 15cm, terwijl dat in sleuf 16 eerder 25 cm is. De grijsbeige moederbodem met oranje vlekken is ook hier sterk gebioturbeerd. In het oostelijke deel van sleuf 16 is onder de ploeglaag een 66cm dik verstoord heterogeen pakket zichtbaar dat rechtstreeks rust op de moederbodem.



Figuur 34: Wandprofiel in sleuf 4.



Figuur 35: Wandprofiel 1 in sleuf 16.



Figuur 36: Wandprofiel 2 in sleuf 16.

- **Sporen**

- *Sleuf 4*

In sleuf 4 werd een groot aantal sporen aangesneden, waaronder grachten en greppels, paalkuilen en andere kuilen (S143 tot S236). Tot de grachten in deze sleuf behoren sporen S147, S159, S197, S223/S225. Hun respectievelijk breedte bedroeg 1,7m, 85cm, 1m en 6,7m. Spoor S235 was mogelijk ook een gracht, maar bevond zich nog voor een deel onder de sleufwand. De breedte van greppel S137 varieerde van 30 tot 45cm. Deze grachten en greppel hadden steeds een noordwest-zuidoost oriëntatie. Gracht S197 bevatte een stukje Romeins glas en twee scherven van “Scheldevallei”-kruikamforen. Uit de brede gracht S223/S225 kwamen een aantal *tegula*-fragmenten, een groot rand- en wandfragment van een *Bavay-mortarium*, een scherf van een “Scheldevallei”-kruikamfoor, een stukje handgevormd aardewerk en twee randfragmenten van Centraal- of Oost-Gallische *terra sigillata*-vormen (mogelijk type Dragendorff 44 en Dragendorff 18/31). Spoor S235 leverde dan weer wandscherven op van een amfoor, een *dolium*, een kruikamfoor, zeepwaar en reducerend gebakken gedraaid aardewerk.

De vele paalsporen waren voornamelijk geconcentreerd in de oostelijke helft van de sleuf. Ze hadden overwegend een vierkante vorm en een diameter van 20 tot 45cm. Uit slechts enkele paalsporen werd aardewerk gerecupereerd: spoor S162 bevatte een handgevormde scherf met sporen van nadraaiing, spoor S163 een *tegula*-fragment, spoor S220 een wandfragment van een “Scheldevallei”-amfoor en spoor S227 twee wandscherven van een *mortarium* met Bavay-baksel.

Er werden ook heel wat kuilen aangesneden, vooral in het westelijke deel van sleuf 4. In een aantal van deze kuilen werd aardewerk aangetroffen. Spoor S151 bevatte reducerend gebakken gedraaid aardewerk, waaronder een randfragment van een pot met naar buiten staande rand. Uit de vierkante kuil S160 kwamen een *tegula*-fragment en verschillende

wandscherven handgevormd aardewerk die versierd waren met horizontale en verticale kamstrepen. In het smalle langgerekte spoor S228 zaten een bodem van een kruik en een randfragment van een Centraal- of Oost-Gallische *terra sigillata*-vorm Dragendorff 18/31 vervat. Ook uit spoor S233 is een Centraal- of Oost-Gallisch randscherfje van een *terra sigillata*-vorm Dragendorff 18/31 afkomstig. Dit is een bord met geknikte wand en bodem die stijgt naar het midden toe en voorkwam tijdens de 2^{de} eeuw en de 1^{ste} helft van de 3^{de} eeuw.



Figuur 37: Sporen 176 tot 196 in sleuf 4.



Figuur 38: Sporen 155 en 156 in sleuf 4.



Figuur 39: Sporen 159 tot 161 in sleuf 4.



Figuur 40: Sporen 223 tot 225 in sleuf 4.



Figuur 41: Sleuf 4: Aardewerk uit S220 (links), S233 (midden boven), S228 (midden onder) en S225 (rechts).



Figuur 42: Sleuf 4: Aardewerk uit spoor 223.

○ Sleuf 16

Het westelijke deel van sleuf 16 werd gedomineerd door een ongeveer 6m brede gracht (spoor S318), die noordoost-zuidwest gericht was. Wat verder naar het oosten verscheen opnieuw een circa 6,5m brede gracht (spoor S340/S341), deze keer met noordwest-zuidoost oriëntatie. Mogelijk gaat het om eenzelfde gracht, die net buiten de sleuf van richting veranderde, want beide sporen lijken niet door te lopen in de zuidelijke sleuf 4. Naast enkele brokken tefriet, ijzer en *tegulae*- en *imbrex*-fragmenten leverde gracht S318 ook aardewerk op: een aantal scherven van “Scheldevallei”-amforen, een wandfragment van een *dolium*, verschillende scherfjes zeepwaar, een randfragment Pompejaans rood aardewerk, een randfragment Centraal- of Oost-Gallisch *terra sigillata* (vorm Dragendoff 33), wat handgevormd aardewerk en een aantal stukken reducerend gebakken aardewerk waaronder een scherf van een kom met eenvoudig naar binnen gebogen rand. Uit gracht S340/S341 kwamen enkele fragmenten van “Scheldevallei”-kruikamforen, reducerend en oxiderend gebakken gedraaid aardewerk en een wandfragment in Eiffelwaar.

In de zone binnen deze grachten bevonden zich een hele reeks kuilen, veelal met min of meer ronde vorm. Hun diameter varieerde sterk, van circa 1,6m bij de grootste tot 45cm bij de kleinste. Een aantal van deze kuilen kan vermoedelijk geïnterpreteerd worden als paalkuilen. In enkele kuilen werd aardewerk aangetroffen: spoor S322 bevatte kruikwaar, reducerend gebakken gedraaide waar en handgevormd aardewerk, sporen S323 en S325 een ijzeren nagel

en kruikwaar, spoor S324 reducerend gebakken gedraaid aardewerk, spoor S326 brokken huttenleem, een bodem van een *Bavay-mortarium* en handgevormd aardewerk, en spoor S335 een wandscherf van een *dolium* met chamotte-verschraling. Het kleine vierkante paalspoor S332 bevatte een fragment handgevormd aardewerk met kamstreepversiering en vingernagelindrukken.

Ten oosten van de brede grachten bevonden zich nog twee noordwest-zuidoost gerichte greppeltjes met een breedte van circa 25cm, alsook een reeks vierkante paalsporen en enkele ronde kuilen. Uit greppel S366 is een scherf handgevormd aardewerk afkomstig dat sporen vertoont van nadraaiing. Kuil S363 bevatte een wandfragmentje van een kruik, spoor S365 twee brokjes ijzer, scherfjes van een “Scheldevallei”-kruikamfoor en een stukje reducerend gebakken gedraaid aardewerk. Het volledige oostelijke deel van de sleuf was zwaar verstoord over een afstand van 32m.



Figuur 43: Spoor 318 in sleuf 16.



Figuur 44: Spoor 323 in sleuf 16.



Figuur 45: Sporen 326 tot 327 in sleuf 16.



Figuur 46: Spoor 341 in sleuf 16.



Figuur 47: Sporen 360 en 361 in sleuf 16.



Figuur 48: Sleuf 16 : Selectie van aardewerk uit spoor 318.



Figuur 49: Sleuf 16 : Aardewerk uit spoor 322 links, spoor 335 rechts boven en spoor 326 rechts onder.



Figuur 50: Sleuf 16 : Aardewerk uit spoor 340/341.



Figuur 51: Sleuf 16 : Aardewerk uit spoor 363 links, spoor 366 rechts boven en spoor 332 rechts onder.

○ *Sleuf 17*

Ook de sporendichtheid in sleuf 17 was zeer groot (S371 tot S420). Sporen S374/S375 en S385 waren twee parallelle noordoost-zuidwest gerichte greppels, met een tussenafstand van slechts 60cm. Hun breedte bedroeg respectievelijk 40 tot 55cm en 35cm. Spoor S375 bevatte een wandfragmentje Centraal-Gallische *terra sigillata* (mogelijk type Dragendorff 18/31), spoor S385 zeepwaar en reducerend gebakken gedraaid aardewerk.

Greppel S406 was eveneens noordoost-zuidwest georiënteerd en was zo'n 55cm breed. Naast ijzer bevatte deze greppel ook enkele scherven aardewerk, met name een fragment kruikwaar, een stukje zeepwaar en scherfjes reducerend gebakken aardewerk waaronder twee halsfragmenten van een bolvormige beker in *terra nigra*-imitatie (type Holwerda 58A?). Sporen S410 en S413, die vermoedelijk samen een gracht vormden met een breedte van 1,85m, hadden eenzelfde oriëntatie als de greppels. Uit deze gracht werden enkele platte brokken Doornikse kalksteen gerecupereerd.

Over gans de sleuf werden paalsporen aangetroffen, meestal met vierkante vorm en een diameter van 20 tot 35cm. Paalspoor S382 bevatte een wandscherfje van een "Scheldevallei"-kruikamfoor, paalspoor S399 een wandfragmentje zeepwaar-achtig aardewerk. Naast de vele paalsporen werden ook enkele andere kuilen aangesneden, waaronder de ronde kuil S371. Dit spoor, dat ook al aangesneden werd in sleuf 4 (daar S209), had een diameter van zowat 2,3m en bevatte naast enkele wandfragmenten van een "Scheldevallei"-kruikamfoor en enkele stukjes reducerend gebakken gedraaid aardewerk, ook een mooie randscherf van een kruikje met ribbelversiering en trechtervormig mondstuk. De herkomst van deze kruik moet waarschijnlijk gezocht worden in Noord-Frankrijk, mogelijk Bavay.



Figuur 52: Sporen 374 en 375 in sleuf 17.



Figuur 53: Spoor 385 in sleuf 17.



Figuur 54: Sporen 371 tot 373 in sleuf 17.



Figuur 55: Sporen 394 tot 401 in sleuf 17.



Figuur 56: Sporen 409 tot 413 in sleuf 17.



Figuur 57: Sleuf 17 : Aardewerk uit S406 links, S371 midden , S385 rechts boven en S375 rechts onder.

6.3. Zone III: sleuven 5 en 6

- **Algemeen**

Zone III situeerde zich ter hoogte van het grasveldje in de meest noordelijke hoek van het plangebied. Hier werden twee sleuven aangelegd, sleuven 5 en 6. Bij de aanleg moest rekening gehouden worden met de elektriciteitsleiding die ter hoogte van het midden van het grasveld liep en een waterleiding die zich meer richting de rijbaan bevond. Sleuf 5 had een lengte van 15,4m en was west-oost georiënteerd. Het oostelijke deel van de sleuf werd aangelegd te midden van de beplanting rond het grasveldje, waarbij enkele kleine bomen sneuvelden. Sleuf 6 was 23,5m lang en kende een noordwest-zuidoost oriëntatie. Het maaiveld liep lichtjes op van +15,80m TAW ter hoogte van het oostelijk deel van sleuf 5 tot +16,00m TAW aan sleuf 6. De TAW-waarde van het opgravingsvlak bedroeg in beide sleuven +15,00m TAW, met uitzondering van het uiterste noorden van sleuf 6, waar tot een diepte van +14,45m TAW gegraven werd om een beter zicht te krijgen op de bodemopbouw.



Figuur 58: Zicht op sleuf 5.



Figuur 59: Zicht op sleuf 6.

- **Stratigrafie**

In het oostelijke deel van sleuf 5 was onder de 45cm dikke ploeglaag een donker bruingrijs ophogingspakket aanwezig van 15 cm dik. Daaronder bevond zich de 20cm dikke bruine textuur B-horizont. De grijsbeige moederbodem vertoonde vele oranje vlekken. Het westelijk deel van de sleuf werd gekenmerkt door een blauwgrijze verstoring. Ook de bodem in sleuf 6 was erg verstoord. De bodemopbouw daar bestond hoofdzakelijk uit een 30cm dikke ploeglaag, gevolgd door een 20cm dik heterogeen grijsbruin pakket met veel moederbodem-

vermenging en een gelijkaardige maar sterk gereduceerde laag, met daaronder een homogener donkere blauwgrijze laag. Onder deze ophogingslagen kwam in het noorden van de sleuf een laag met graszoden aan het licht, die mogelijk geïnterpreteerd kan worden als het vroegere looppniveau. Deze bevond zich ongeveer 90cm onder het huidige looppniveau. Daar onder bevond zich opnieuw een heterogeen gereduceerd pakket, gevolgd door een veel homogener donker blauwgrijs pakket. In dit pakket was in wandprofiel 2 de doorsnede van een kuil zichtbaar met onderaan een houtskoolrijke laag. Op een diepte van +14,45m TAW werd het einde van de verstoring nog niet bereikt.

- **Sporen**

- *Sleuf 5*

In sleuf 5 werden zes sporen aangesneden (S237 tot S242). Ze worden alle gekenmerkt door een bruingrijze vulling en een vrij vage aflijning. Sporen S240 en S241 zijn grachten met een breedte van 65cm en zijn respectievelijk noordwest-zuidoost en noord-zuid georiënteerd. Spoor S239 is mogelijk het restant van een greppeltje haaks op gracht S240. Spoor S238 is een ronde kuil met een diameter van circa 85cm. Sporen S237 en S242 liggen grotendeels onder de sleufwand. Deze sporen, die zich bevonden in het niet verstoorde oostelijke deel van de sleuf leverden geen aardewerk op en zijn dus niet met zekerheid te dateren, maar een Romeinse oorsprong is mogelijk.



Figuur 60: Wandprofiel in sleuf 5.



Figuur 61: Wandprofiel 1 in sleuf 6.



Figuur 62: Sporen 237 en 238 in sleuf 5.



Figuur 63: Sporen 239 en 240 in sleuf 5.



Figuur 64: Spoor 241 in sleuf 5.

○ *Sleuf 6*

De bodem in sleuf 6 was ernstig verstoord en er werden hier dan ook geen sporen aangesneden, met uitzondering van de kuil die bij het schoonmaken van wandprofiel 2 zichtbaar werd te midden van de verstoring op een diepte van zowat 1,20m onder het huidige looppniveau. Deze kuil was 25cm diep, 60cm breed en had een sterk gereduceerde donkergrijze vulling met onderaan een houtskoolrijk laagje.

6.4. Zone IV: sleuven 7, 8, 9, 10 en 11

- **Algemeen**

Zone IV bevond zich eveneens ten noorden van het rusthuis, net ten westen van zone III, waar het van gescheiden werd door de toegangsweg. Sleuven 7, 8 en 9 werden aangelegd binnen de nog in gebruik zijnde kippenren. De meest noordelijke sleuf 7 was west-oost gegericht en was 20,10m lang. De middenste sleuf 9 en de meest zuidelijke sleuf 8 waren dan weer iets meer zuidwest-noordoost georiënteerd en hadden een respectievelijke lengte van 15,80m en 15m. Sleuven 10 en 11 bevonden zich net ten zuiden van de kippenren, langs beide zijden van een smalle voetweg. De oostelijke sleuf 10 had net als sleuven 8 en 9 een zuidwest-noordoost oriëntatie en was 9,50m lang. De westelijke sleuf 11 was noordwest-zuidoost gericht en had een lengte van 11,40m. Deze zone helde lichtjes af in westelijke richting, met TAW-waarden van +15,95m in het oosten en +15,80 in het westen. De sleuven werden afgegraven tot een diepte van +15,00m TAW, met uitzondering van sleuf 11 waar het opgravingsvlak op +14,55m tot +14,75m TAW lag.

- **Stratigrafie**

In sleuven 7 en 9 was de oorspronkelijke bodemopbouw mooi bewaard, met onder de 20 à 30 cm dikke donkere ploeglaag de bruine textuur B-horizont die een gemiddelde dikte had van 40 cm. In sleuf 8 is onder de bouwvoor een 30 tot 40 cm dikke verstoring zichtbaar, die duidelijk vrij recent van aard is. In sleuf 10, en het zuidelijk deel van sleuf 11 is de bodem zwaar verstoord. Deze donkere blauwgrijze verstoring, die vrij homogeen leek, werd gevolgd tot een diepte van 14,55m TAW, maar ging duidelijk nog een stuk dieper te zien aan de aanzet van deze verstoring in het wandprofiel van sleuf 11.



Figuur 65: Zicht op sleuf 7.



Figuur 66: Zicht op sleuf 8.



Figuur 67: Zicht op sleuf 9.



Figuur 68: Zicht op sleuf 11.



Figuur 69: Wandprofiel in sleuf 8.



Figuur 70: Wandprofiel in sleuf 9.



Figuur 71: Wandprofiel in sleuf 11.

- **Sporen**

- *Sleuf 7 en sleuf 9*

Naast een recente drainagebuis en twee recente kuilen kwamen in sleuf 7 ook heel wat oudere sporen aan het licht (S243 tot S260), waarvan enkele aan de hand van het aardewerk gedateerd kunnen worden in de Romeinse periode. Voornamelijk betreft het enkele (meestal ronde) kuilen met een vrij donkere grijsbruine vulling met houtskoolspikkels en vaak ook enkele *tegula*-brokjes. Sporen S248 en S249 waren kleine paalkuilen. De noordwest-zuidoost gerichte gracht S256 was ongeveer 1,7m breed. Het grote grijsbruine spoor S254 kan mogelijk beschouwd worden als de kruising van twee grachten. Deze waren dan zuidwest-noordoost en noordwest-zuidoost georiënteerd en werden oversneden door enkele kuilen.


De noordwest-zuidoost gerichte gracht is mogelijk te volgen tot in sleuf 9 (S276), waar hij een breedte heeft van ongeveer 1,8m. In deze sleuf werden ook nog twee andere grachten aangesneden met eenzelfde oriëntatie (S268 en S277). Hun breedte bedroeg respectievelijk 1,1m en 90cm. Daar waar in gracht S277 slechts enkele houtskoolspikkels zichtbaar waren, bevatte gracht S268 wel vrij veel houtskool alsook wat brokjes verbrande leem. Naast deze grachten waren in sleuf 9 ook een aantal kuilen aanwezig, waaronder enkele mogelijke paalsporen. Kuil S272, slechts gedeeltelijk aangesneden, was vrij houtskoolrijk. Het aangetroffen aardewerk omvat onder andere enkele fragmentjes oxiderend gebakken en reducerend gebakken gedraaide waar, enkele scherfjes handgevormd aardewerk, wat zeepwaar en een aantal *tegula*-fragmenten. Enkele scherven toonden sporen van secundaire verbranding. Interessant was de vondst van een klein wandscherfje in zogenaamde “*c eramique m tallescentes*” (aardewerk met metaalglans) in spoor S253. Het fragmentje behoort tot een beker die afkomstig was uit het Moezelgebied en gedateerd kan worden in de 3^{de} eeuw.



Figuur 72: Sporen 251 tot 254 in sleuf 7.



Figuur 73: Spoor 244 in sleuf 7.



Figuur 74: Sporen 246 tot 249 in sleuf 7.



Figuur 75: Spoor 256 in sleuf 7.



Figuur 76: Sporen 268 en 269 in sleuf 9.



Figuur 77: Spoor 277 in sleuf 9.



Figuur 78: Spoor 276 in sleuf 9.

○ *Sleuf 8, sleuf 10 en sleuf 11*

In sleuf 8 werden enkel recente kuilen aangetroffen; sleuf 10 was erg verstoord en leverde geen sporen op. In sleuf 11 kwamen enkel in het noordelijke deel enkele sporen aan het licht (S278 tot S280). Het betreft een grote kuil met veel roestkleurige vlekken, enkele houtskoolspikkels en brokjes baksteen en/of *tegulae*. Deze kuil werd oversneden door een iets bruiner afgerond spoor. Deze sporen bevatten geen dateerbaar vondstmateriaal. Spoor S280 heeft vermoedelijk een natuurlijke oorspong.



Figuur 79: Sporen 278 en 280 in sleuf 11.

6.5. Zone V: sleuven 12 en 13

- **Algemeen**

Zone V situeerde zich ter hoogte van het grasveldje onmiddellijk ten noorden van het rustoord en werd van zone IV gescheiden door de toegangsweg. De twee sleuven, sleuven 12 en 13, werden aangelegd ten westen van het padje dat over het grasveld liep in de richting van de ingang van het gebouw. Het gebied ten oosten van dat pad werd niet onderzocht om de daar liggende brandweerweg te vrijwaren en de kabels van de buitenverlichting te ontwijken. De parallelle sleuven waren noordwest-zuidoost georiënteerd, met een tussenafstand van ongeveer 6,5m. Hun lengte bedroeg respectievelijk 10,2m en 15,2m, hun diepte bevond zich op circa +15,00m TAW. Het maaiveld bevond zich in deze zone op +16,10m TAW.



Figuur 80 : Zicht op sleuf 12.




Figuur 81: Zicht op sleuf 13.

- **Stratigrafie**

De dikte van de ploeglaag varieerde van 35cm in sleuf 13 tot 50cm in sleuf 12. Daaronder was steeds een donkere bruingrijze ophogingslaag zichtbaar met een dikte van circa 30cm, gevolgd door een veel blekere 20cm dikke bruine laag, vermoedelijk de oorspronkelijke textuur B-horizont. In sleuf 13 bevond zich tussen deze laag en de moederbodem ook nog een 20cm dik grijs pakket met daarin Romeins aardewerk (*dolium*, kruikamfoor, *terra sigillata*, reducerend gebakken gedraaid aardewerk en handgevormd aardewerk) dat mogelijk in de 3^{de} eeuw geplaatst moet worden. Een gelijkaardig pakket was ook aanwezig in sleuf 1.



Figuur 82: Wandprofiel in sleuf 12.



Figuur 83: Wandprofiel in sleuf 13.

- **Sporen**

- *Sleuf 12*

Beide uiteinden van sleuf 12 waren verstoord, maar het gedeelte tussen deze verstoringen bevatte wel heel wat sporen (S281 tot S290). De zone werd gedomineerd door een noord-zuid gerichte greppel van 45cm breed. Deze greppel oversneed een hele reeks kuilen, die moeilijke af te lijnen waren. Alle sporen werden gekenmerkt door een bruingrijze vulling met daarin enkele houtskoolspikkels en roestkleurige vlekjes, en een vrij vage aflijning. Twee kuilen leverden Romeins aardewerk op: spoor S288 bevatte een wandfragmentje handgevormd aardewerk, uit spoor S287 kwam de bodem van een beker. Deze reducerend gebakken beker is te beschouwen als een *terra nigra*-imitatie, mogelijk van een zogenaamde “Holwerda 27”, een bolvormige pot met hoge kraag. De bodem is voorzien van een voetje. Deze vorm kwam voor van de late 1^{ste} eeuw tot de late 2^{de} eeuw. Spoor S298, met heterogene bruine vulling, was een recente drainagebuis.

- *Sleuf 13*

In sleuf 13 bevond zich onder de grijze laag eveneens een aantal sporen (S291 tot S303), waaronder enkele paalkuilen, greppels en grachten. De meeste waren vrij scherp afgelijnd en hadden een donkergrijze vulling met enkele houtskoolspikkels en/of -brokjes erin vervat. De diameter van de vierkante paalkuilen S291, S292 en S302 varieerde van 25cm tot 35cm. Greppel S296 was zuidwest-noordoost georiënteerd en lijkt samen te komen met de afbuigende greppel S297. Beide waren ongeveer 40cm breed. Gracht S301 kende eenzelfde oriëntatie en had een breedte van circa 1m. Ook spoor S303 kan mogelijk beschouwd worden als een gracht met zuidwest-noordoost oriëntatie, maar lag grotendeels onder de sleufwand verscholen. Uit dit spoor werden twee wandfragmenten reducerend gebakken gedraaid aardewerk gerecupereerd die te dateren zijn in de Romeinse periode. De ronde kuil S295, nog deels onder de sleufwand, oversneed greppel S296 en spoor S294, en had een diameter van circa 1,2m.

Enkele sporen werden gekenmerkt door een blekere kleur en vagere aflijning. Kuilen S299 en S300 hadden een bruingrijze vulling, spoor S294 een beigegrijze vulling. Spoor S298 was dan weer een recente drainagebuis.



Figuur 84: Overzicht sporen sleuf 12.



Figuur 85: Sporen 297 tot 300 in sleuf 13.



Figuur 86: Sporen 293 tot 296 in sleuf 13.



Figuur 87: Sporen 301 en 302 in sleuf 13.

6.6. Zone VI: sleuven 14 en 15

- **Algemeen**

De twee sleuven in zone VI werden aangelegd op de parking ten westen van het rusthuis. Hierbij diende eerst het asfalt uitgezaagd en uitgebroken te worden met behulp van de kraan. De meest zuidelijke sleuf 14 situeerde zich ter hoogte van de parkeerstrook het dichtst bij het Collegeplein en had een afmeting van 3,3m op 3,8m. De meer noordelijk gelegen sleuf 15 bevond zich op de parkeerstrook aan de andere zijde van de rijbaan. Deze sleuf was 3,3m op 5m groot. Het archeologisch niveau werd bereikt op respectievelijk +15,10 en +14,95m TAW. Het parkingniveau lag op gemiddeld +15,70m TAW.

- **Stratigrafie**

De dikte van de asfalt- en nivelleringslaag bedroeg 32cm in sleuf 14 en 40cm in sleuf 15. Onder dit pakket was in sleuf 14 nog een enkele centimeters dik restant van de bruine textuur B-horizont zichtbaar. In sleuf 15 bevond zich onder het asfalt nog een 12 cm dikke versterking. De grijsbeige moederbodem vertoonde vele oranje vlekken.



Figuur 88: Zicht op sleuf 15.



Figuur 89: Wandprofiel in sleuf 14.



Figuur 90: Wandprofiel in sleuf 15.

- **Sporen**

In sleuf 14 werden geen sporen aangetroffen. Sleuf 15 leverde wel acht sporen op (S304 tot S311). De noordwest-zuidoost gerichte greppel/gracht S305 had een donkergrijze vulling met vrij veel houtskoolspikkels en bevatte enkele fragmentjes Romeins aardewerk, namelijk een wandfragmentje van een kruik, twee wandfragmentjes van een pot in reducerend gebakken gedraaid aardewerk en een randfragmentje van een handgevormd pot met uitstaande gegladde rand. De breedte van de greppel of gracht bedroeg 60cm. Dit spoor werd haaks oversneden door een 30cm brede greppel. Het zuidelijke deel van de sleuf werd gedomineerd door een donkergrijze zone met moederbodemvermenging die oversneden werd door een aantal andere bruingrijze sporen, waaronder een vierkante paalkuil (S308). Deze sporen leverden geen dateerbaar vondstmateriaal op.



Figuur 91: Sporenconcentratie in sleuf 15.



Figuur 92: Spoor 305 in sleuf 15.



Figuur 93: Spoor 304 in sleuf 15.

7. INTERPRETATIE

Door de ligging van het plangebied, vrij centraal in het areaal van de Romeinse *vicus*, was al voor het aanleggen van de proefsleuven duidelijk dat de kans vrij groot was dat er Romeinse sporen aan het licht zouden komen. De voornaamste vraag van het archeologisch onderzoek was dan ook in de eerste plaats in hoeverre deze sporen bewaard zijn gebleven en wat de impact was van onder andere de aanleg van het rustoord, de parkings en de terreinaanleg.

7.1. Verstoringsgraad

Het gebied ten zuiden van het plangebied bleek grotendeels onverstoord. Naast enkele recente kuilen in het uiterste westen van sleuven 4 en 16 werd het terrein doorsneden door een aantal recente draingagebuizen en andere nutsleidingen (zie plannen zone I en II). Enkel in de meest oostelijke 32m van sleuf 16 werd een grote verstoorde zone aangesneden. In sleuf 17, die op deze plaats haaks op sleuf 16 geplaatst werd en zo de verbinding maakte met sleuf 4, liep deze nog 50cm verder. Duidelijk was dat de verstoring een rechtlijnig verloop kende, parallel met sleuf 16. Deze verstoring kan gelinkt worden aan het archeologisch onderzoek dat in 1978 bij de bouw van het rusthuis op deze plaats uitgevoerd werd onder leiding van archeologe Suzy De Cock. Dit onderzoek gebeurde door de aanleg van een negental korte noordoost-zuidwest gerichte sleuven ter hoogte van het meest oostelijke deel van zone II.⁹ Waarschijnlijk is de bodem in dat deel tussen sleuven 4 en 16 dan ook plaatselijk verstoord door de aanleg van deze sleuven. De plannen van het onderzoek uit 1978 kunnen echter niet met grote nauwkeurigheid aan de huidige plannen gekoppeld worden wegens niet gegeoreferend. De toenmalige opgravingscampagne leverde heel wat Romeinse sporen op, waaronder vele paalkuilen, een waterput in vlechtwerk, en een brede noordwest-zuidoost gerichte gracht. Deze gracht werd vermoedelijk ook aangesneden in sleuf 4 (spoor S223/S225) en kende daar een breedte van circa 7m.

In de sleuven ten noorden van het rustoord kwamen, naast een paar recente drainagebuizen, ook enkele zware verstoringen van het Romeinse niveau aan het licht, vooral ter hoogte van zones III en IV. Deze kunnen met vrij grote zekerheid gelinkt worden aan de hoeve met walgracht die op deze plaats afgebeeld wordt in de Atlas der Buurtwegen (1841). De gebouwen binnen dit grote rechthoekige complex bevonden zich enkel in de westelijke zone, waar zich ook de toegang situeerde. Ter hoogte van deze zone werd in 2009 reeds een archeologisch onderzoek uitgevoerd door Ruben Willaert BVBA.¹⁰ Het terrein werd daarbij onderzocht door middel van een aantal proefsleuven. Het projectgebied bleek zwaar verstoord te zijn en werd gedomineerd door een dik afvalpakket dat in verband kon worden gebracht met de afbraak van de voormalige boerderijgebouwen en het dempen van de walgracht.

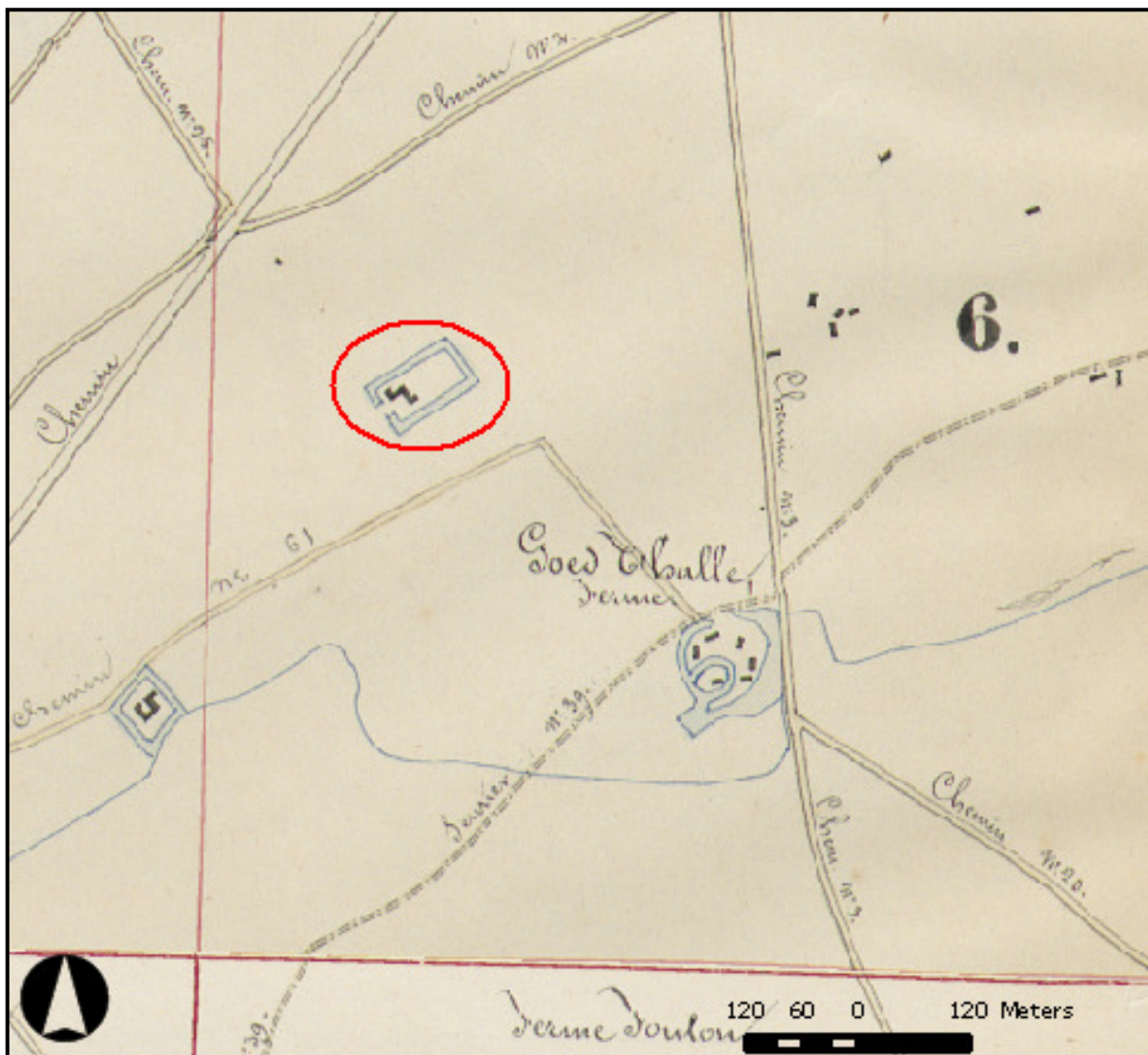
Het huidige plangebied situeerde zich in de oostelijke zone van het complex. Het blauwgrijze pakket in sleuf 10 en het zuidelijke deel van sleuf 11 kunnen verklaard worden door hun ligging aan de voormalige walgracht. Sleuf 10 werd aangelegd pal binnen de walgracht, terwijl sleuf 11 de walgracht haaks sneed. In het wandprofiel is de aanzet van de gracht duidelijk zichtbaar. Het noordelijke deel van sleuf 11 bevatte sporen die gezien hun vulling mogelijk in de Romeinse tijd te situeren zijn.

⁹ Informatie verkregen door Suzy De Cock.

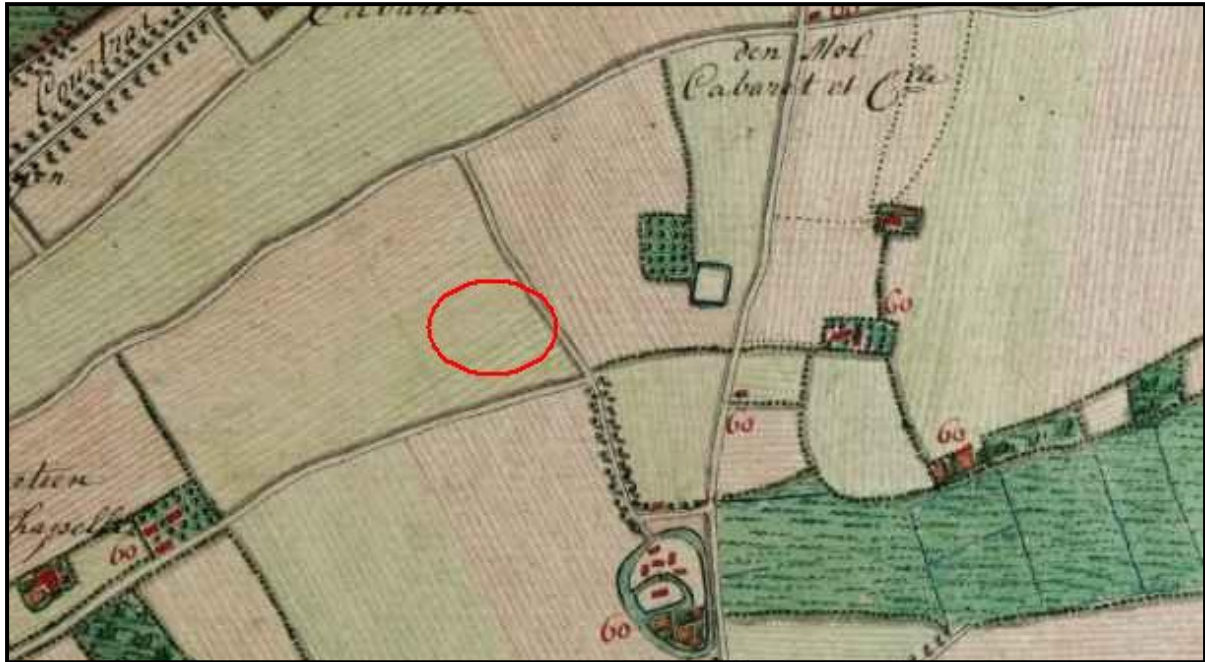
¹⁰ RYSSAERT & DE GRUYSE, 2009.

Sleuven 7, 8 en 9 bevonden zich binnen de omwalling. Enkel ter hoogte van sleuf 8, het dichtst bij de walgracht gelegen, was de bodem verstoord. Dit uitte zich in een aantal kuilen met vrij recent afvalmateriaal. Sleuven 7 en 9 vertoonden een normale bodemopbouw en bevatten heel wat sporen, die aan de hand van het aangetroffen materiaal in de Romeinse periode kunnen gedateerd worden.

Sleuven 5 en 6 bevonden zich volgens de kaart buiten het omwalde complex. Of het vrij homogene blauwgrijze pakket dat aangetroffen werd in sleuf 6 en in het aangrenzende stuk van sleuf 5 gelinkt kunnen worden aan deze walgracht is niet helemaal duidelijk, maar is wel een mogelijkheid. De Atlas der Buurtwegen is immers enkel als een momentopname te beschouwen van de situatie rond 1840. Het is mogelijk dat de gracht ooit enkele meters meer oostwaarts lag. Tot wanneer deze site teruggaat is niet exact geweten, maar op de Ferrariskaart (1771-1778) werd het hoevecomplex nog niet afgebeeld, wat erop lijkt te wijzen dat het pas opgetrokken werd tegen het einde van de 18^{de} eeuw of in de eerste helft van de 19^{de} eeuw. Ook de afwezigheid van middeleeuwse vondsten tijdens het huidige onderzoek en de campagne in 2009 maken een middeleeuwse voorloper vrij onwaarschijnlijk.



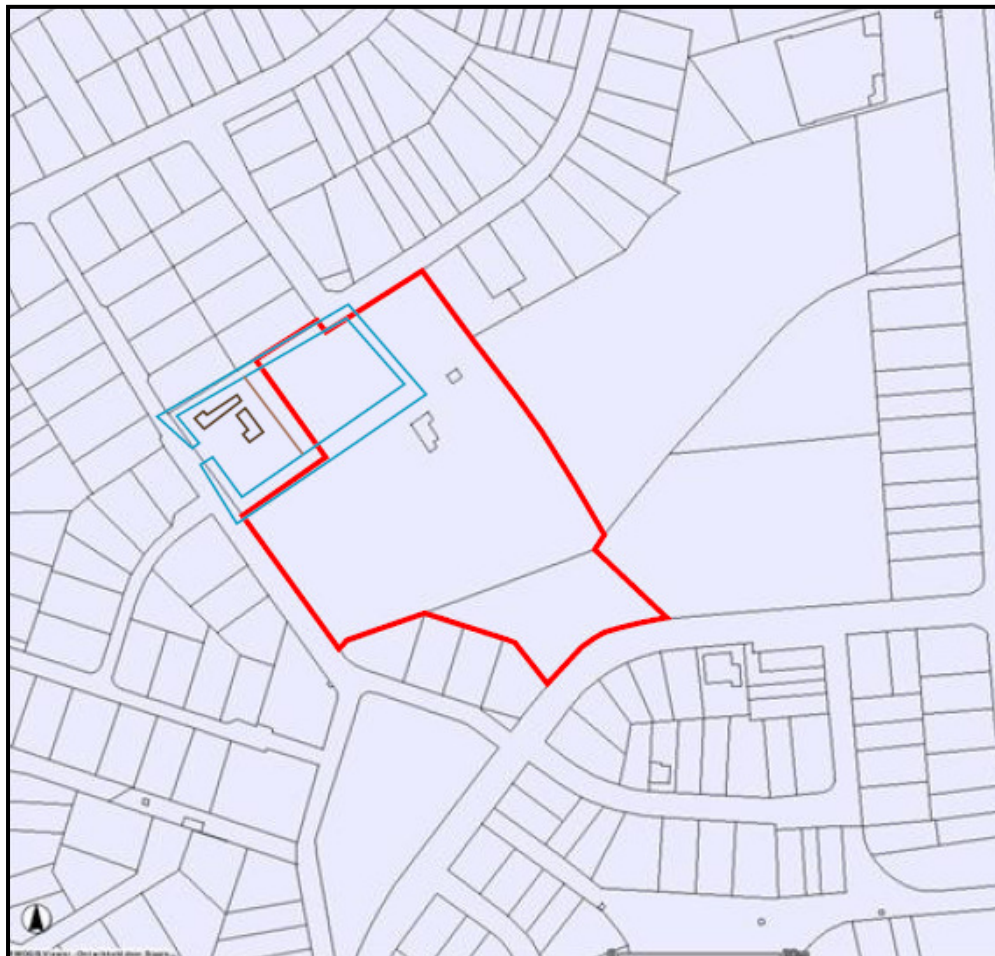
Figuur 94: Atlas der Buurtwegen met aanduiding van de aangesneden hoeve met walgracht
(<http://www.giswest.be> en MVDK nv).



Figuur 95: Ferrariskaart (X. 2009 en MVDK nv).



Figuur 96: Satellietfoto met aanduiding van het plangebied (rode lijn), de aangelegde proefsleuven (oranje lijnen), de hoeve met walgracht zoals weergegeven in de Atlas der Buurtwegen (blauwe lijn) en de zone die vermoedelijk deels verstoord is door het archeologisch onderzoek in 1978 (groene stippellijn) (<http://www.giswest.be> en MVDK nv).



Figuur 97: Kadasterplan met aanduiding van het plangebied (rode lijn) en de hoeve met walgracht zoals weergegeven in de Atlas der Buurtwegen (blauwe lijn).

De twee sleuven ten westen van het woonzorgcentrum moesten een beeld geven op de graad van verstoring die de aanleg van de parking aldaar met zich meegebracht heeft. Het archeologisch archief onder de parking bleek echter intact. Bij de aanleg van de stabiliseringslaag en het asfalt bleef men enkele centimeters boven het archeologisch niveau, dat bereikt werd op een diepte van ongeveer 50cm. Onder het aanlegpakket van de parking is nog enkele centimeter zichtbaar van de oorspronkelijke textuur B-horizont. De afwezigheid van sporen in sleuf 14 betekent dus niet dat de bodem verstoord is, maar wel dat er toevallig in dat stuk geen sporen aanwezig waren.

Algemeen genomen kan gezegd worden dat de menselijke verstoring van het terrein relatief beperkt is gebleven. Enkele plaatselijke verstoringen buiten beschouwing gelaten werd over het volledige plangebied een dichte concentratie van sporen aangesneden. Het betreft zowel greppels en grachten als vele paalsporen en andere kuilen. De sporen vertoonden doorgaans eenzelfde bruingrijze tot donkergrijze zandige vulling. De grachten en greppels lijken over het gehele terrein hoofdzakelijk een noordwest-zuidoost of noordoost-zuidwest oriëntatie te hebben. Hetzelfde beeld verscheen ook bij eerder onderzoek op de aangrenzende terreinen

van Huyzentruiyt.¹¹ Dit geeft interessante informatie over de landindeling in de Romeinse periode. Naast een afbakende functie hadden ze waarschijnlijk ook een afwaterende rol. Enkele grachten zijn zeer breed. De vele paalsporen die tijdens het onderzoek aangesneden werden kwamen vaak in clusters voor. De meeste paalkuilen hadden een vierkante vorm en een diameter tussen 25 en 35cm. Enkele grotere ronde kuilen kunnen mogelijk ook als paalsporen geïnterpreteerd worden. Echte gebouwstructuren konden echter niet onderscheiden worden door de beperkte breedte van de sleuven. Kuilen kwamen in variërende grootte en vorm voor. Enkele vielen op door hun vrij grote afmeting, andere door hun zeer houtskoolrijke vulling, en nog andere door het vele aardewerk dat ze bevatten. Spoor 19 was mogelijk een waterput.

¹¹ MESSIAEN, BRUYNINCKX en ACKE, 2008.

7.2. Datering van de sporen

Uit vele van de sporen werd aardewerk gerecupereerd dat met zekerheid geïdentificeerd kon worden als zijnde Romeins. Het betreft zowel gewoon gebruiks aardewerk (kruiken, amforen, kruikamforen, *dolia*, *mortaria*, reducerend en oxiderend gebakken gedraaid aardewerk en handgevormd aardewerk) als luxewaar (*terra sigillata*, zeepwaar, Pompejaans rood aardewerk en “colour coated ware”). Het aardewerk is duidelijk afkomstig van een nederzettingcontext. In het algemeen vertegenwoordigen de aardewerkvormen de functies van zowel het voorbereiden, het koken, het bewaren als het schenken/opdienen van voedsel en drank. Het ruime vormenspectrum en de vrij sterke vertegenwoordiging van de luxewaar zijn elementen die getuigen van een zekere rijkdom van de site. Het aardewerk kon grofweg gedateerd worden in de midden-Romeinse periode (circa 70 - 250 n.C.). Tot de oudste stukken behoren enkele *terra sigillata*-fragmenten met Zuid-Gallische herkomst. De jongste ceramiekvondsten zijn enkele *terra sigillata*-fragmenten uit Trier en een scherfje aardewerk met metaalglans afkomstig uit het Moezelgebied. Dit sluit aan bij het beeld dat reeds verkregen werd bij eerdere opgravingen in de omgeving. De geïmporteerde waar kan interessante aanduidingen geven over de handelscontacten van deze nederzetting. Verder onderzoek van het aardewerk kan eveneens zorgen voor een nog preciezer datering.

Andere vondsten waren onder andere een halve bronzen munt, verschillende brokken tefriet, een slijpsteen, een stukje van een glazen recipiënt, verschillende ijzeren voorwerpen, enkele brokken Doornikse kalksteen en veel *tegulae*- en *imbrex*-fragmenten. De bronzen munt had een diameter van circa 3,2cm en was zowat 2,5mm dik. Om een eventuele afbeelding te herkennen dient de munt eerst opgekuist te worden. Tefriet of basaltlava is een zeer poreuze grijze steen die afkomstig is uit het Duitse Eifelgebied. De brokken zijn hoogstwaarschijnlijk afkomstig van maalstenen. De slijpsteen, in een grijs fijnkorrelig gesteente, is 12cm lang, 2,4 tot 2,8cm breed en 1,7cm dik. Het oppervlak vertoont quasi geen gebruikssporen. Het glazen fragmentje toont de aanzet naar een voetje. Het glas heeft een doorzichtige lichtblauwe kleur en bevat heel wat luchtblaasjes. De wand van het recipiënt heeft een dikte van circa 2mm. De ijzeren voorwerpen zijn sterk gecorrodeerd. In de meeste gevallen gaat het om nagels, in variërende grootte en vorm. Eén spoor leverde een aantal platte stukken Doornikse kalksteen op met daarin veel en mooie fossielindrukken. Doornikse kalksteen vormt één van de belangrijkste bouwmaterialen voor steenbouw, maar was ook de grondstof voor het maken van mortel, werd gebruikt als verschrallingsmiddel in potten en ook als toeslag bij ijzerwinning. De regelmatige dikte van de stukken en de vrij rechte zijden ervan wijzen mogelijk op een gebruik als bouw materiaal hier. In vele sporen werden *tegula*- en/of *imbrex*-fragmenten aangetroffen. *Tegulae* zijn typisch Romeinse platte dakpannen met opstaande rand. De naden ervan werden overdekt met halfronde dakpannen, de *imbrices*.



Figuur 98: Twee brokken tefriet, een *tegula*-fragment en twee platte tegels Doornikse kalksteen .



Figuur 99: Twee ijzeren nagels, een glasfragmentje, een halve bronzen munt, een ijzeren voorwerp en een slijpsteen.

7.3. Bodemopbouw

Het archeologisch onderzoek bood tevens een beter inzicht in het reliëf en de bodemopbouw van het plangebied. Ten zuiden van het rusthuis liep het terrein af van +16,00m TAW ter hoogte van de sleuf naast het gebouw tot +15,40 à +15,50m in de richting van de Collegelaan. Met uitzondering van de verstoring in het noordoosten van zone II is de oorspronkelijke bodemopbouw, zoals beschreven op de bodemkaart, hier mooi bewaard gebleven. Onder de ploeglaag bevond zich meestal nog een bruine textuur B-horizont. Hieronder werd dan het archeologisch niveau bereikt, op circa +15,00m TAW in zone I en +15,30m TAW in zone II. Het terrein ten noorden van “De Ceder” bevond zich op circa +16,00m TAW, maar was duidelijk opgehoogd bij de bouw van het rusthuis. Dat ophogingspakket, dat meestal boven op de textuur B-horizont kwam te liggen, was duidelijk zichtbaar in de wandprofielen. Het niveau waarop de archeologische sporen zichtbaar werden bevond zich in alle zones op ongeveer +15,00m TAW. Het deel van het terrein Huyzentruyt dat in het noordoosten grenst aan het plangebied lag op een hoogte van +15,20 tot +15,50m. In oostelijke richting liep de TAW-waarde dan op tot +15,7m en in zuidoostelijke richting zelfs tot meer dan +16,00m.

Interessant was de grijze laag die in sleuven 1 en 13 zichtbaar werd in de profielen. Deze was over de gehele lengte van deze sleuven te volgen en bevond zich tussen de textuur B-horizont en het sporenniveau. Dit grijze pakket, met een dikte van 12cm in sleuf 1 en 20cm in sleuf 13, bevatte naast houtskoolspikkels en *tegula*-fragmenten ook redelijk wat Romeins schervenmateriaal. Vooral bij sleuf 13 leek het aardewerk een vrij late datering te hebben (3^{de} eeuw). Een aantal scherven vertoonde hier ook sporen van zware secundaire verbranding. Verder onderzoek kan mogelijk meer informatie leveren over de aard en betekenis van dit pakket.¹²

Tijdens het proefsleuvenonderzoek werd in de sporen slechts weinig organisch materiaal aangetroffen. Het betreft steeds bot- en tandmateriaal. Het bot was steeds broos en bleef slechts zeer fragmentarisch bewaard. Wel kan verwacht worden dat in de diepe structuren, zoals bijvoorbeeld waterputten, onder de grondwatertafel het hout en botmateriaal wel bewaard zal zijn gebleven. Deze sporen zijn mogelijk ook geschikt voor onderzoek op zaden en pollen.

¹² Ook bij de opgraving van een villadomein in Dilbeek werd op enkele terreindelen een gelijkaardige laag aangetroffen, met een dikte van 20 tot 25cm, en telkens met sporen eronder bewaard. Daar werd het pakket geïnterpreteerd als “activiteitszone” (mondelijke informatie Sam De Decker, Ruimte en Erfgoed).

7.4. Romeinse *vicus*

De zeer hoge sporendensiteit en het rijke vondstmateriaal dat aangetroffen werd bij het onderzoek wijzen op de aanwezigheid van een vrij belangrijke Romeinse nederzetting. Dit stemt overeen met de resultaten van eerder onderzoek in de omliggende omgeving. Deze Romeinse nederzetting of *vicus* ontstond vermoedelijk omstreeks 70 n.C. en bleef zeker bestaan tot een stuk in de 3^{de} eeuw. Met een *vicus* wordt een landelijke nederzetting bedoeld met centrumfuncties voor de omgeving op religieus, economisch en/of administratief vlak.¹³ Andere vindplaatsen die als *vicus* beschouwd worden zijn Asse, Elewijt, Tienen, Dilsen-Stokkem, Grobbendonk, Kester, Kontich, Velzeke, Rumst, Oudenburg, Kortrijk, Waasmunster en Wervik. Onderzoek wijst vooral uit dat de meeste *vici* gericht waren op handel en productie voor de regio. Ze speelden een centrale rol voor de omliggende boerderijen, *villae* en nederzettingen. Voorlopig hebben we echter een zeer versnipperd beeld van deze nederzettingvorm uit de Romeinse tijd. Geen enkele *vicus* is immers voldoende onderzocht om een volledig inzicht te krijgen in de ruimtelijke structuren en de verschillende functies van dit type nederzetting.

¹³ <http://www.onderzoeksbalans.be/onderzoeksbalans/archeologie>.

8. ALGEMEEN BESLUIT

In het kader van de geplande renovatie en uitbreiding van het huidige woonzorgcentrum “De Ceder aan de Gaver” te Stasegem (Harelbeke, prov. West-Vlaanderen) voerde een archeologisch team van Monument Vandekerckhove nv van 8 tot 18 februari 2010 een archeologische prospectie uit op de site. Opdrachtgever voor het onderzoek was Dexia Real Estate Banking, die samen met het OCMW Harelbeke optreedt als bouwheer. Het onderzoek gebeurde volgens de bijzondere voorwaarden geformuleerd door Ruimte en Erfgoed. Verspreid over het terrein werden zestien proefsleuven gegraven tot op het niveau waarop de eerste archeologische sporen zich manifesteerden.

Het archeologisch onderzoek leverde een groot aantal sporen op, gaande van greppels en grachten tot paalsporen en andere kuilen. Deze sporen werden aangesneden over het hele plangebied, met uitzondering van enkele plaatselijke verstoringen die gelinkt kunnen worden aan een oude hoeve met walgracht en vroegere opgravingscampagnes. De hoge sporendensiteit, de vrij grote hoeveelheid Romeins gedateerd aardewerk en de talrijke andere vondsten vormen een duidelijke aanwijzing voor een intensieve Romeinse bewoning op deze plaats in de periode 70 – 250 n.C. Dit sluit aan bij de restanten van de Romeinse *vicus* die eerder al in de nabije omgeving aangetroffen werden. Naar de diepte van de sporen toe kan van alles verwacht worden, van ondiepe paalsporen en kuilen tot veel diepere structuren zoals grachten en waterputten.

In het kader van de geplande bouwwerken is een verdere opgraving van het hele terrein aangewezen, vooral ter hoogte van de gebieden die onmiddellijk bedreigd worden door de nieuwbouwwerken. Bij deze werken wordt immers de ondergrond en dus ook het archeologisch potentieel vernield indien er geen voorafgaand onderzoek gebeurt. Ook de zone waar het Romeinse niveau doorsneden werd door de hoeve met walgracht hoort meegenomen te worden in de opgraving. Hoewel het lijkt te gaan om een relatief recente structuur kan het niet helemaal uitgesloten worden dat deze een oudere voorloper kende.

Het lijkt vooral interessant om na te gaan wat de aard is van deze duidelijk belangrijke Romeinse site. Dergelijk grootschalig onderzoek in de *vicus* van Harelbeke zou bovendien voor de eerste maal een duidelijk en overzichtelijk beeld kunnen opleveren over de ruimtelijke structuur binnen de nederzetting en de evolutie van de ruimtelijke ontwikkeling, daar waar vroegere opgravingen doorgaans beperkt bleven tot kleinere percelen en daardoor slechts een zeer versnipperd beeld gaven. Een uitgebreid onderzoek zou ook nieuwe inzichten kunnen bieden over de functies en economische rol van deze Romeinse nederzettingvorm en de betekenis ervan voor de omliggende gebieden.

9. ADVIES VOOR VERVOLGONDERZOEK

Het volledige plangebied heeft duidelijk een grote archeologische waarde en een verder onderzoek wordt aldus zeker geadviseerd. Gezien de zeer hoge sporendichtheid (420 sporen op ca. 800m²), het grote aantal te verwachten vondsten en het specifieke belang van deze site lijkt het aangewezen om:

- de opgraving uit te voeren met een voldoende groot team (minstens 6 archeologen). Er kan hierbij gedacht worden aan twee teams van minstens 3 archeologen, waarbij elk team geleid wordt door 1 archeoloog met een gedegen ervaring met onderzoek op dergelijke Romeinse sites. Eén van deze 2 archeologen treedt op als leidinggevend archeoloog voor het ganse onderzoek.
- de sporen en de uitgegraven grond te screenen met een metaaldetector.
- voldoende termijn te voorzien voor het veldwerk. Voor een veldbezetting met 6 archeologen lijkt ca. 2 maanden veldwerk per 1000m² noodzakelijk
 - ➔ afgaande op het vooronderzoek: ca. 525 sporen per 1000m² volledig te onderzoeken (opschaven, grondplan intekenen, couperen, coupe intekenen, beschrijven, 2^{de} helft uithalen) door 6 archeologen
 - ➔ 2 maanden: 40 werkdagen x 6 archeologen = 240 mandagen
 - ➔ per mandag: 525 sporen : 240 mandagen = ca. 2,25 sporen per man per dag volledig te onderzoeken
- de machinale afgraving in verschillende fases uit te voeren (max. ca. 500m² in 1 keer openleggen)
- het veldwerk bij voorkeur uit te voeren in de periode mei – oktober
- middelen te voorzien voor een plaatselijke verlaging van de grondwatertafel voor het onderzoek van waterputten en ev. diepere grachten
- voldoende termijn te voorzien voor de verwerking. Door de vele sporen en het grote aantal te verwachten vondsten zal ook de termijn voor (basis)rapportage langer in beslag nemen dan op een doorsnee site. Er dienen meer vondsten gewassen en gedetermineerd te worden, het verwerken van de grondplannen zal meer tijd in beslag nemen.
- voldoende budget te voorzien voor eventueel natuurwetenschappelijk onderzoek. Hoewel het weinige organische materiaal dat aangetroffen werd tijdens het proefsleuvenonderzoek (botmateriaal) zeer broos was en slechts fragmentarisch bewaard, kan verwacht worden dat de diepere structuren die zich onder de grondwatertafel bevinden wel bruikbaar materiaal zullen opleveren voor natuurwetenschappelijk onderzoek.

Deze aanbeveling heeft geen enkele bindende kracht, maar dient als advies voor de bevoegde overheid, Ruimte en Erfgoed, die uiteindelijk zal beslissen over het vervolgtraject.

10. BIBLIOGRAFIE

- DE LOGI A., MESSIAEN L., STURTEWAGEN K., BRUYNINCKX T. 2007, *Archeologische opgraving Kortrijk/Harelbeke Evolis (prov. West-Vlaanderen)*. Basisrapport - november 2007, onuitgegeven rapport Monument Vandekerckhove nv.
- DE MEULEMEESTER J., DE PAEPE P., JANSSENS P., DESPRIET PH. e.a. 1984, *Bodemschatten uit Zuid-West-Vlaanderen. Resultaten van 25 jaar oudheidkundige opgravingen*, Archeologische en Historische monografieën van Zuid-West-Vlaanderen 10, Kortrijk.
- MATTON A. & FERFERS F. 1993, *Harelbeke in de Romeinse tijd*, De Roede van Harelbeke 12.
- MESSIAEN L., BRUYNINCKX T. & ACKE B. 2008, *Proefsleuvenonderzoek Stasegemsesteenweg Harelbeke (prov. West-Vlaanderen)*. Basisrapport - mei 2008, onuitgegeven rapport Monument Vandekerckhove nv.
- OOGHE R., DEBRABANDERE F. & DESPRIET PH. 1979, *Harelbeke*, Archeologische en Historische Monografieën van Zuid-West-Vlaanderen 1, Kortrijk.
- RYSSAERT C. & DE GRUYSE J. 2009, *Proefsleuvenonderzoek Harelbeke - Lindenlaan*, onuitgegeven rapport.
- VAN RANST E. & SYS C. 2000, *Eenduidige legende voor de digitale bodemkaart van Vlaanderen (schaal 1:20 000)*, Gent.

Internetbronnen:

- <http://dov.vlaanderen.be>
- <http://geo-vlaanderen.agiv.be>
- <http://inventaris.vioe.be/dibe/geheel/25008>
- <http://www.giswest.be>
- <http://www.harelbeke.be>
- <http://www.onderzoeksbalans.be/onderzoeksbalans/archeologie>

11. INVENTARISSEN

11.1. Inventaris van de sporen

- **Zone I**

- *Sleuf 1*

SPOOR	VONDSTNR	KLEUR	VORM	TEXTUUR	AARD/DATERING
1	23	Bruingrijs	Rechthoekig	Lemig zand	Mogelijk een gracht, vage aflijning, bleekgrijze vlekken, veel HK-spikkels, metaaldetectie, Romeins
2	14	Bruingrijs	Onregelmatig	Lemig zand	Kuil, vage aflijning, enkele HK-spikkels en vlekje verbrande leem, Romeins
3		Bruingrijs	Onregelmatig	Lemig zand	Kuil?, vage aflijning, veel MB-vermenging, weinige HK-spikkels, mogelijk Romeins
4		Donker grijs	Rond	Lemig zand	(Paal)kuil, matig scherpe aflijning, enkele HK-spikkels en weinige brokjes verbrande leem, metaaldetectie, vermoedelijk Romeins
5		Bleek grijs	Onregelmatig	Lemig zand	Kuil?, vage aflijning, enkele HK-spikkels, vermoedelijk Romeins
6		Donker bruin grijs	Rechthoekig	Lemig zand	Vormt mogelijk samen met S7 en S8 een gracht, matig scherpe aflijning, veel HK-spikkels, enkele brokjes verbrande leem, vermoedelijk Romeins
7		Bleek beigegrijs	Rechthoekig	Lemig zand	Vormt mogelijk samen met S6 en S8 een gracht, weinige HK-spikkels, enkele roestvlekjes, vermoedelijk Romeins
8	16	Donker bruin grijs	Rechthoekig	Lemig zand	Vormt mogelijk samen met S7 en S8 een gracht, matig scherpe aflijning, veel HK-spikkels, enkele brokjes verbrande leem, Romeins
9		Bleek beigegrijs	Half rond	Lemig zand	Kuil, vage aflijning, weinige HK-spikkels, vermoedelijk Romeins
10		Bruingrijs	Onregelmatig	Lemig zand	Kuil, vage aflijning, weinige HK-spikkels, vermoedelijk Romeins
11		Bleek beigegrijs	Ovaal	Lemig zand	Kuil, matig scherpe aflijning, weinige HK-spikkels, vermoedelijk Romeins
12		Bruingrijs	Onregelmatig, afgerond	Lemig zand	Kuil, vage aflijning, vele harde roestkleurige vlekken, enkele HK-spikkels, Romeins
13		Donker bruin grijs	Afgerond rechthoekig	Lemig zand	(Paal)kuil, matig scherpe aflijning, enkele HK-spikkels, vermoedelijk Romeins

14		Donker bruingrijs	Vierkant	Lemig zand	(Paal)kuil, matig scherpe aflijning, enkele HK-spikkels, vermoedelijk Romeins
15	43	Donker bruingrijs	Vierkant	Lemig zand	(Paal)kuil, matig scherpe aflijning, enkele HK-spikkels, Romeins
16		Donker bruingrijs	Vierkant	Lemig zand	(Paal)kuil, matig scherpe aflijning, enkele HK-spikkels, vermoedelijk Romeins
17		Donker bruingrijs	Vierkant	Lemig zand	(Paal)kuil, matig scherpe aflijning, enkele HK-spikkels, vermoedelijk Romeins
18		Bruingrijs	Onregelmatig, afgerond	Lemig zand	Kuil, vage aflijning, enkele MB- vlekken, enkele HK-spikkels, vermoedelijk Romeins
19	4	Heel donker bruingrijs	Rechthoekig met afronding	Lemig zand	Mogelijk een brede gracht, vrij scherpe aflijning, veel HK- spikkels, enkele tegulae-brokjes, enkele brokjes verbrande leem, metaaldetectie, Romeins
20	30	Bruingrijs	Onregelmatig	Lemig zand	Hoort mogelijk bij S22, brede gracht?, vrij scherpe aflijning, veel HK-spikkels, vrij veel botmateriaal, metaaldetectie, Romeins
21	56	Donker bruingrijs	Rechthoekig	Lemig zand	Greppel/gracht, vrij scherpe aflijning, veel HK-spikkels en - brokjes, tegulae-brokjes, Romeins
22	42	Bruingrijs	Onregelmatig	Lemig zand	Hoort mogelijk bij S20, brede gracht?, matig scherpe aflijning, vrij veel HK-spikkels, Romeins
23	33	Bleek bruingrijs	Onregelmatig	Lemig zand	Hoort mogelijk bij S20 en S22, matig scherpe aflijning, beetje HK- en tegulae-brokjes, Romeins
24	39	Donker zwartgrijs	Afgerond vierkant	Lemig zand	(Paal)kuil, scherpe aflijning, heel HK-rijk, Romeins
25		Bruingrijs	Onregelmatig	Lemig zand	Kuil?, zeer vage aflijning, geen inclusies
26		Bruingrijs	Rond	Lemig zand	Kuil?, zeer vage aflijning, weinig HK-spikkels
27		Bruingrijs	Rond	Lemig zand	Kuil?, zeer vage aflijning, weinig HK-spikkels
28	40	Bruingrijs	Rechthoekig	Lemig zand	Greppel, vrij scherpe aflijning, vrij veel HK-spikkels, Romeins
29		Bruingrijs	Onregelmatig	Lemig zand	Kuil, matig scherpe aflijning, enkele HK-spikkels, vermoedelijk Romeins
30		Bruingrijs	Ovaal?	Lemig zand	Kuil, matig scherpe aflijning, enkele HK-spikkels, vermoedelijk Romeins
31		Bruingrijs	Afgerond vierkant	Lemig zand	(Paal)kuil, vrij vage aflijning, HK-rijk, vermoedelijk Romeins
32	32	Donker zwartgrijs	Afgerond vierkant	Lemig zand	(Paal)kuil, vrij vage aflijning, HK-rijk, Romeins
33		Donker zwartgrijs	Afgerond vierkant	Lemig zand	(Paal)kuil, vrij vage aflijning, weinig HK-spikkels, Romeins
34	38	Bruingrijs	Rechthoekig	Lemig zand	Greppel, vrij vage aflijning, enkele HK-spikkels, Romeins

35		Bruin	Rond	Lemig zand	Kuil, matig scherpe aflijning, enkele HK-spikkels, vermoedelijk Romeins
36		Bruingrijs	Half rond	Lemig zand	Kuil, vrij vage aflijning, enkele HK-spikkels, vermoedelijk Romeins
37		Bruingrijs	Ovaal	Lemig zand	Kuil, vage aflijning, beetje MB-vlekken, enkele HK-spikkels, metaaldetectie, vermoedelijk Romeins
38		Bruingrijs	Afgerond	Lemig zand	Kuil, vage aflijning, beetje MB-vlekken, enkele HK-spikkels, metaaldetectie, vermoedelijk Romeins
39		Bruingrijs	Afgerond	Lemig zand	Kuil, vrij vage aflijning, beetje MB-vlekken, enkele HK-spikkels, vermoedelijk Romeins
40		Bruingrijs	Afgerond vierkant	Lemig zand	(Paal)kuil, vage aflijning, weinige HK-spikkels, vermoedelijk Romeins
41		Bruingrijs	Afgerond vierkant	Lemig zand	(Paal)kuil, vage aflijning, weinige HK-spikkels, vermoedelijk Romeins
42		Bruingrijs	Afgerond vierkant	Lemig zand	(Paal)kuil, vage aflijning, weinige HK-spikkels, vermoedelijk Romeins
43		Bruingrijs	Afgerond vierkant	Lemig zand	(Paal)kuil, vage aflijning, weinige HK-spikkels, vermoedelijk Romeins
44		Bruingrijs	Afgerond vierkant	Lemig zand	(Paal)kuil, vage aflijning, weinige HK-spikkels, vermoedelijk Romeins
45		Bruingrijs	Afgerond vierkant	Lemig zand	(Paal)kuil, matig scherpe aflijning, weinige HK-spikkels, vermoedelijk Romeins
46		Bruingrijs	Afgerond vierkant	Lemig zand	(Paal)kuil, matig scherpe aflijning, weinige HK-spikkels, vermoedelijk Romeins
47		Bruingrijs	Rond	Lemig zand	Kuil, matig scherpe aflijning, weinige HK-spikkels, vermoedelijk Romeins
48	18	Bruingrijs	Onregelmatig	Lemig zand	Kuil, vage aflijning, weinige HK-spikkels, Romeins
49		Donker bruingrijs	Rond	Lemig zand	Kuil, vage aflijning, weinige tegulae- en HK-spikkels, vermoedelijk Romeins
50		Bruingrijs	Onregelmatig	Lemig zand	Kuil, vage aflijning, weinige HK-spikkels, vermoedelijk Romeins
51		Donker zwartgrijs	Ovaal tot rechthoekig	Lemig zand	Kuil, matig scherpe aflijning, HK-rijk, bot, enkele tegulae-spikkels en -brokjes, vermoedelijk Romeins
52		Bruingrijs tot donker zwartgrijs	Ovaal tot rechthoekig	Lemig zand	Kuil, matig scherpe aflijning, HK-rijk, bot, enkele tegulae-spikkels, vermoedelijk Romeins
53		Donker zwartgrijs	Ovaal tot rechthoekig	Lemig zand	Kuil, matig scherpe aflijning, HK-rijk, bot, enkele tegulae-spikkels, vermoedelijk Romeins

54		Bruingrijs	Afgerond vierkant	Lemig zand	Kuil, vage aflijning, weinige HK-spikkels, vermoedelijk Romeins
55	17	Bruingrijs	Half rond	Lemig zand	Kuil, vage aflijning, vrij veel HK-spikkels en -brokjes, bot, Romeins
56		Donker zwartgrijs	Ovaal tot rechthoekig	Lemig zand	Kuil, matig scherpe aflijning, HK-rijk, bot, enkele tegulae-spikkels, vermoedelijk Romeins
57		Bruingrijs	Half rond	Lemig zand	Kuil, vage aflijning, vrij veel HK-spikkels en -brokjes, bot, vermoedelijk Romeins
58		Donker zwartgrijs	Ovaal tot rechthoekig	Lemig zand	Kuil, matig scherpe aflijning, HK-rijk, bot, enkele tegulae-spikkels, vermoedelijk Romeins
59	22	Bruingrijs	Onregelmatig	Lemig zand	Kuil, vage aflijning, vrij veel HK-spikkels en -brokjes, enkele tegulae-spikkels, bot, Romeins
60	37	Bruingrijs	Onregelmatig	Lemig zand	Kuil, vage aflijning, vrij veel HK-spikkels en -brokjes, enkele tegulae-spikkels, Romeins
61	21	Donker bruingrijs	Rechthoekig	Lemig zand	Greppel, matig scherpe aflijning, vrij veel HK-spikkels en -brokjes, bot, metaaldetectie, Romeins
62		Bruingrijs	Onregelmatig	Lemig zand	Kuil, behoort mogelijk tot S60, vage aflijning, vrij veel HK-spikkels en -brokjes, enkele tegulae-spikkels, bot, metaaldetectie, vermoedelijk Romeins
63		Donker bruingrijs tot donkergrijs	Rechthoekig	Lemig zand	Greppel, matig scherpe aflijning, weinige HK-spikkels en -brokjes, weinige tegulae-spikkels, bot, vermoedelijk Romeins
64		Donker bruingrijs	Rechthoekig	Lemig zand	Gracht, matig scherpe aflijning, vrij veel HK-spikkels en -brokjes, weinige tegulae-spikkels, metaaldetectie, vermoedelijk Romeins
65	20	Bruingrijs	Onregelmatig	Lemig zand	Kuil, vage aflijning, vrij veel HK-spikkels en -brokjes, Romeins
66		Bruingrijs	Half rond	Lemig zand	Kuil, vage aflijning, vrij veel HK-spikkels en -brokjes, vermoedelijk Romeins
67	41	Bruingrijs	Onbepaald	Lemig zand	Kuil?, vage aflijning, vrij veel HK-spikkels en -brokjes, Romeins

o *Sleuf 2*

SPOOR	VONDSTNR	KLEUR	VORM	TEXTUUR	AARD/DATERING
68		Bruingrijs	Rond tot afgerond vierkant	Lemig zand	(Paal)kuil, vage aflijning, enkele HK-spikkels, vermoedelijk Romeins
69		Bruingrijs	Rond tot afgerond	Lemig zand	(Paal)kuil, matig scherpe aflijning, veel vlekken verbrande

			vierkant		leem, enkele HK-spikkels, vermoedelijk Romeins
70		Bruingrijs	Rond tot afgerond vierkant	Lemig zand	(Paal)kuil, vage aflijning, enkele HK-spikkels, vermoedelijk Romeins
71		Bruingrijs	Rond tot afgerond vierkant	Lemig zand	(Paal)kuil, vage aflijning, enkele HK-spikkels, vermoedelijk Romeins
72	44	Bruingrijs	Rond tot afgerond vierkant	Lemig zand	(Paal)kuil, vage aflijning, enkele HK-spikkels, Romeins
73		Bruingrijs	Rond tot afgerond vierkant	Lemig zand	(Paal)kuil, vage aflijning, enkele HK-spikkels, vermoedelijk Romeins
74		Bruingrijs	Rond tot afgerond vierkant	Lemig zand	(Paal)kuil, vage aflijning, enkele HK-spikkels, vermoedelijk Romeins
75	45	Bruingrijs	Rechthoekig	Lemig zand	Greppel, vrij vage aflijning, associatie met S76 niet duidelijk, vrij veel HK-spikkels en -brokjes, weinige tegulae-brokjes, metaaldetectie, Romeins
76		Bruingrijs	Rechthoekig	Lemig zand	Greppel, vrij vage aflijning, associatie met S75 niet duidelijk, vrij veel HK-spikkels en -brokjes, weinige tegulae-brokjes, vermoedelijk Romeins
77		Bruingrijs	Half rond	Lemig zand	(Paal)kuil, vage aflijning, weinige HK-spikkels, Romeins
78		Bruingrijs	Half rond	Lemig zand	(Paal)kuil, vage aflijning, vrij veel HK-spikkels, vermoedelijk Romeins
79		Bruingrijs	Rond tot afgerond vierkant	Lemig zand	(Paal)kuil, vage aflijning, vrij veel HK-spikkels, enkele brokjes verbrande leem, vermoedelijk Romeins
80		Bruingrijs	Rond tot afgerond vierkant	Lemig zand	(Paal)kuil, vage aflijning, vrij veel HK-spikkels, vermoedelijk Romeins
81		Bruingrijs	Rond tot afgerond vierkant	Lemig zand	(Paal)kuil, vage aflijning, vrij veel HK-spikkels, vermoedelijk Romeins
82	53	Bruingrijs	Lang ovaal	Lemig zand	Kuil of restant greppel?, weinige HK-spikkels, metaaldetectie, Romeins
83		Bruingrijs	Onregelmatig	Lemig zand	Kuil, loopt misschien door voorbij S82, vage aflijning, vrij veel HK-spikkels, vermoedelijk Romeins
84	54	Donker zwartgrijs	Ovaal	Lemig zand	Kuil, matig scherpe aflijning, HK-rijk, Romeins
85	52	Donker bruingrijs tot donkergrijs	Onregelmatig	Lemig zand	Kuil, vrij vage aflijning, vrij veel HK-spikkels en -brokjes, metaaldetectie, Romeins
86		Donker zwartgrijs	Rond	Lemig zand	Kuil, vrij vage aflijning, HK-rijk, vermoedelijk Romeins
87	50	Donker zwartgrijs	Onregelmatig	Lemig zand	Kuil, vrij vage aflijning, HK-rijk, Romeins
88	46	Bruingrijs	Onregelmatig	Lemig zand	Kuil, vage aflijning, weinige

					HK-spikkels, metaaldetectie, Romeins
89		Bruingrijs	Rond tot afgerond vierkant	Lemig zand	Kuil, vage aflijning, weinige HK-spikkels, vermoedelijk Romeins
90		Donkergrijs	Ovaal tot afgerond rechthoekig	Lemig zand	Kuil, matig scherpe aflijning, vrij veel HK-spikkels, vermoedelijk Romeins
91	36	Donkergrijs	Half rond	Lemig zand	Kuil, matig scherpe aflijning, vrij veel HK-spikkels, metaaldetectie, Romeins
92	24	Donkergrijs	Onregelmatig	Lemig zand	Kuil, vage aflijning, weinige HK-spikkels, metaaldetectie, Romeins
93		Donkergrijs	Onregelmatig	Lemig zand	Kuil, vage aflijning, weinige HK-spikkels, vermoedelijk Romeins
94	34	Bruingrijs	Vrij rechthoekig	Lemig zand	Mogelijk deel van brede gracht (samen met S95, 96, 98, 99, 101), vrij vage aflijning, enkele HK-spikkels, metaaldetectie, Romeins
95		Donker bruingrijs	Rechthoekig	Lemig zand	Mogelijk deel van breed grachtsysteem (samen met S95, 96, 98, 99, 101), vrij vage aflijning, enkele HK-spikkels en weinige brokjes verbrande leem, vermoedelijk Romeins
96		Bruingrijs	Rechthoekig	Lemig zand	Mogelijk deel van breed grachtsysteem (samen met S95, 96, 98, 99, 101), vrij vage aflijning, enkele HK-spikkels, metaaldetectie, vermoedelijk Romeins
97	19	Donkergrijs	Rond tot afgerond vierkant	Lemig zand	(Paal)kuil, vrij vage aflijning, vrij veel HK-spikkels en - brokjes, Romeins
98		Donker bruingrijs	Rechthoekig	Lemig zand	Mogelijk deel van breed grachtsysteem (samen met S95, 96, 98, 99, 101), vrij vage aflijning, enkele HK-spikkels, vermoedelijk Romeins
99		Bruingrijs	Rechthoekig	Lemig zand	Mogelijk deel van grachtsysteem (samen met S95, 96, 98, 99, 101), vrij vage aflijning, enkele HK-spikkels, metaaldetectie, Romeins
100		Donker zwartgrijs	Ovaal	Lemig zand	Kuil, vrij vage aflijning, HK-rijk, vermoedelijk Romeins
101		Donker bruingrijs	Rechthoekig	Lemig zand	Mogelijk deel van breed grachtsysteem (samen met S95, 96, 98, 99, 101), vrij vage aflijning, enkele HK-spikkels, vermoedelijk Romeins
102		Donker bruingrijs	Rond tot afgerond vierkant	Lemig zand	(Paal)kuil, matig scherpe aflijning, weinige HK-spikkels, vermoedelijk Romeins
103		Donker bruingrijs	Rond tot afgerond vierkant	Lemig zand	(Paal)kuil, matig scherpe aflijning, weinige HK-spikkels, vermoedelijk Romeins

104		Donker bruingrijs	Rond tot afgerond vierkant	Lemig zand	(Paal)kuil, matig scherpe aflijning, weinige HK-spikkels, vermoedelijk Romeins
105		Donker bruingrijs	Rond tot afgerond vierkant	Lemig zand	(Paal)kuil, vrij vage aflijning, weinige HK-spikkels, vermoedelijk Romeins
106		Donker bruingrijs	Half rond	Lemig zand	(Paal)kuil, vrij vage aflijning, weinige HK-spikkels, Romeins
107	29	Donker grijs	Ovaal	Lemig zand	Kuil, vage aflijning, vrij veel HK-spikkels, weinige tegulae- brokjes, Romeins
108	47	Bruingrijs	Ovaal	Lemig zand	Kuil, vage aflijning, weinige HK-spikkels, metaaldetectie, Romeins
109		Bruingrijs	Rechtlijnig	Lemig zand	Gracht, vage aflijning, weinige HK-spikkels en tegulae-brokjes
110		Donker grijs	Half rond	Lemig zand	Kuil, vage aflijning, weinige HK-spikkels, vermoedelijk Romeins
111		Bruingrijs	Rond tot afgerond vierkant	Lemig zand	(Paal)kuil, vage aflijning, vrij veel HK-spikkels, vermoedelijk Romeins
112		Bruingrijs	Rond tot afgerond vierkant	Lemig zand	(Paal)kuil, vage aflijning, vrij veel HK-spikkels, vermoedelijk Romeins
113	48	Bruingrijs	Afgerond rechthoekig	Lemig zand	Kuil, vage aflijning, vrij veel HK-spikkels, Romeins
114		Bruingrijs	Rond tot afgerond vierkant	Lemig zand	(Paal)kuil, vage aflijning, vrij veel HK-spikkels, metaaldetectie, Romeins
115		Bruingrijs	Rond	Lemig zand	Kuil, vage aflijning, vrij veel HK-spikkels, vermoedelijk Romeins
116		Bruingrijs	Afgerond rechthoekig	Lemig zand	Kuil, vage aflijning, vrij veel HK-spikkels, metaaldetectie, vermoedelijk Romeins
117	55	Bruingrijs	Onregelmatig	Lemig zand	Kuil, vrij vage aflijning, brokjes, Fe en BS, erboven een obus, metaaldetectie
118		Donker bruingrijs	Onregelmatig	Lemig zand	Kuil, vrij vage aflijning, metaaldetectie, vermoedelijk Romeins
119		Bruingrijs	Rond tot afgerond vierkant	Lemig zand	(Paal)kuil, zeer vage aflijning, weinige HK-spikkels, vermoedelijk Romeins
120		Bruingrijs	Rond tot afgerond vierkant	Lemig zand	(Paal)kuil, zeer vage aflijning, weinige HK-spikkels, vermoedelijk Romeins
121		Bruingrijs	Rond tot afgerond vierkant	Lemig zand	(Paal)kuil, zeer vage aflijning, weinige HK-spikkels, vermoedelijk Romeins
122		Bruingrijs	Rond tot afgerond vierkant	Lemig zand	(Paal)kuil, zeer vage aflijning, weinige HK-spikkels, vermoedelijk Romeins

○ *Sleuf 3*

SPOOR	VONDSTNR	KLEUR	VORM	TEXTUUR	AARD/DATERING
123	51	Bruingrijs	Rechtlignig	Lemig zand	Greppel/gracht, vrij vage aflijning, weinige HK-spikkels, metaaldetectie, Romeins
124		Donkergrijs	Half rond	Lemig zand	Kuil, vrij vage aflijning, vrij veel HK-spikkels, vermoedelijk Romeins
125		Bruingrijs	Rond tot afgerond vierkant	Lemig zand	(Paal)kuil, vage aflijning, weinige HK-spikkels, bot, vermoedelijk Romeins
126		Bruingrijs	Ovaal	Lemig zand	Kuil, vage aflijning, weinige HK-spikkels, bot, vermoedelijk Romeins
127		Bleek bruingrijs	Onregelmatig	Lemig zand	Kuil, vage aflijning, weinige HK-spikkels en -brokjes, bot, vermoedelijk Romeins
128		Bruingrijs	Half rond	Lemig zand	Kuil, vage aflijning, weinige HK-spikkels en -brokjes, bot, vermoedelijk Romeins
129		Bruingrijs	Rechtlignig	Lemig zand	Greppel/gracht, vage aflijning, weinige HK-spikkels en tegulae-brokjes, metaaldetectie, vermoedelijk Romeins
130		Bruingrijs	Half rond	Lemig zand	Kuil, vage aflijning, weinige HK-spikkels en tegulae-brokjes, vermoedelijk Romeins
131		Bruingrijs	Half rond	Lemig zand	Kuil, vage aflijning, weinige HK-spikkels, vermoedelijk Romeins
132		Bruingrijs	Ovaal	Lemig zand	Kuil, vage aflijning, weinige HK-spikkels, vermoedelijk Romeins
133		Bruingrijs	Rond tot afgerond vierkant	Lemig zand	(Paal)kuil, vage aflijning, weinige HK-spikkels en -brokjes, vermoedelijk Romeins
134	25	Donkergrijs	Half rond	Lemig zand	Kuil, matig scherpe aflijning, vrij veel HK-spikkels en -brokjes, bot, metaaldetectie, Romeins
135	31	Donker zwartgrijs	Rechtlignig	Lemig zand	Kuil, matig scherpe aflijning, HK-rijk, bot, metaaldetectie, Romeins
136	8	Donkergrijs	Half rond	Lemig zand	Kuil, matig scherpe aflijning, veel HK-spikkels en -brokjes, weinige tegulae-brokjes, metaaldetectie, Romeins
137		Donker bruingrijs	Rechtlignig	Lemig zand	Kuil, vrij scherpe aflijning, MB-vermenging, veel HK-spikkels en -brokjes, BS-brokjes, recent materiaal
138	9	Donkergrijs	Rond tot afgerond vierkant	Lemig zand	(Paal)kuil, matig scherpe aflijning, vrij veel HK-spikkels en -brokjes, Romeins
139		Bruingrijs	Rechtlignig	Lemig zand	Restant van greppel, vage aflijning, metaaldetectie, vermoedelijk Romeins

140	6	Bruingrijs	Rechtligning	Lemig zand	Zeer grote kuil, matig scherpe aflijning, vrij veel HK-spikkels en tegulae-brokjes, Romeins
141		Donker bruingrijs	Half rond	Lemig zand	Kuil, vrij vage aflijning, vrij veel HK-spikkels en -brokjes, vermoedelijk Romeins
142	11	Bruingrijs	Rechtlignig	Lemig zand	Zeer grote kuil, matig scherpe aflijning, vrij veel HK-spikkels en tegulae-brokjes, metaaldetectie, Romeins

• **Zone II**

○ *Sleuf 4*

SPOOR	VONDSTNR	KLEUR	VORM	TEXTUUR	AARD/DATERING
143	15	Bruingrijs	Rechtlignig	Lemig zand	Kuil, vlekken MB-vermenging, BS-brokjes, vrij recent, nog deels in textuur B-horizont
144		Donker bruingrijs	Rond tot afgerond vierkant	Lemig zand	(Paal)kuil, veel HK-spikkels en -brokjes, brokje verbrande leem
145		Donker bruingrijs	Rechtlignig	Lemig zand	Kuil, vrij vage aflijning, hoort mogelijk samen met S148, weinige HK-spikkels, vermoedelijk Romeins
146		Bruingrijs	Half rond	Lemig zand	Kuil, vrij vage aflijning, weinige HK-spikkels, tegula-brokje, vermoedelijk Romeins
147	10	Donker bruingrijs	Rechtlignig	Lemig zand	Gracht, matig scherpe aflijning, veel MB-vermenging, Romeins
148		Donker bruingrijs	Onregelmatig	Lemig zand	Kuil, vrij vage aflijning, hoort mogelijk samen met S145, weinige HK-spikkels, vermoedelijk Romeins
149		Donker bruingrijs	Rond	Lemig zand	(Paal)kuil, vage aflijning, enkele HK-brokjes, tegula-brokje, vermoedelijk Romeins
150		Donker grijsbruin	Half rond	Lemig zand	Kuil, vrij scherpe aflijning, weinige HK-spikkels, vermoedelijk Romeins
151	26	Donker bruingrijs	Afgerond vierkant	Lemig zand	Kuil, vrij scherpe aflijning, weinige HK-spikkels, Romeins
152		Bruingrijs	Afgerond driehoekig	Lemig zand	Kuil, vage aflijning, weinige HK-spikkels, Romeins
153		Bruin	Rechtlignig	Lemig zand	Recente drainagebuis
154		Bruingrijs	Afgerond rechthoekig	Lemig zand	Kuil, vrij vage aflijning, enkele HK-spikkels, vermoedelijk Romeins
155		Bruingrijs	Rond	Lemig zand	Kuil, vrij vage aflijning, enkele HK-spikkels, vermoedelijk Romeins
156		Bruingrijs	Ovaal	Lemig zand	Kuil, vrij vage aflijning, enkele HK-spikkels, vermoedelijk Romeins
157		Bleek bruingrijs	Half rond	Lemig zand	Kuil, vage aflijning, weinige HK-spikkels en tegulae-brokjes,

					vermoedelijk Romeins
158		Bleek bruingrijs	Half rond	Lemig zand	Kuil, vage aflijning, weinige HK-spikkels en -brokjes, Romeins
159		Donker bruingrijs	Rechthoekig	Lemig zand	Gracht, matig scherpe aflijning, weinige HK-spikkels, Romeins
160	35	Donker zwartgrijs	Afgerond vierkant	Lemig zand	Kuil, matig scherpe aflijning, vrij veel HK-spikkels en -brokjes, enkele tegulae-brokjes, vermoedelijk Romeins
161		Bleek bruingrijs	Onregelmatig	Lemig zand	Kuil, vage aflijning, weinige HK-spikkels, vermoedelijk Romeins
162	5	Bruingrijs	Rond	Lemig zand	(Paal)kuil, vage aflijning, enkele HK-spikkels, Romeins
163	27	Donker bruingrijs	Afgerond vierkant	Lemig zand	(Paal)kuil, matig scherpe aflijning, vrij veel HK-spikkels, brokje verbrande leem, Romeins
164		Bruingrijs	Onregelmatig	Lemig zand	Kuil, vage aflijning, enkele HK- spikkels, vermoedelijk Romeins
165		Bruingrijs	Half rond	Lemig zand	(Paal)kuil, vage aflijning, enkele HK-spikkels, vermoedelijk Romeins
166		Donker bruingrijs	Rechthoekig	Lemig zand	(Paal)kuil, vage aflijning, enkele HK-spikkels, vermoedelijk Romeins
167		Bruingrijs	Rechthoekig	Lemig zand	(Paal)kuil, vage aflijning, enkele HK-spikkels, vermoedelijk Romeins
168		Bruingrijs	Half rond	Lemig zand	Kuil, vage aflijning, enkele HK- spikkels, vermoedelijk Romeins
169		Bruingrijs	Lang ovaal	Lemig zand	Kuil, vage aflijning, enkele HK- spikkels, vermoedelijk Romeins
170		Bruingrijs	Rechthoekig	Lemig zand	Gracht?, vage aflijning, enkele HK-spikkels, metaaldetectie, vermoedelijk Romeins
171		Donker bruingrijs	Half rond	Lemig zand	Kuil, vage aflijning, enkele HK- spikkels en tegulae-brokjes, vermoedelijk Romeins
172		Donker bruingrijs	Rechthoekig	Lemig zand	Greppel, matig scherpe aflijning, enkele HK-spikkels, vermoedelijk Romeins
173		Donker bruingrijs	Driehoekig	Lemig zand	(Paal)kuil of gewoon uitstulping S172, matig scherpe aflijning, weinige HK-spikkels, vermoedelijk Romeins
174		Bruingrijs	Afgerond rechthoekig	Lemig zand	(Paal)kuil, vrij vage aflijning, weinige HK-spikkels, vermoedelijk Romeins
175		Bruingrijs	Afgerond rechthoekig	Lemig zand	Kuil, vrij vage aflijning, weinige HK-spikkels, vermoedelijk Romeins
176		Bruingrijs	Afgerond rechthoekig	Lemig zand	(Paal)kuil, vage aflijning, weinige HK-spikkels, vermoedelijk Romeins
177		Bruingrijs	Afgerond vierkant	Lemig zand	(Paal)kuil, vrij vage aflijning, weinige HK-spikkels, brokje verbrande leem
178		Bruingrijs	Afgerond	Lemig zand	(Paal)kuil, vage aflijning,

			rechthoekig		weinige HK-spikkels, vermoedelijk Romeins
179		Bruingrijs	Afgerond vierkant	Lemig zand	Kuil, vage aflijning, weinige HK-spikkels, Romeins
180		Bruingrijs	Rond tot afgerond vierkant	Lemig zand	(Paal)kuil, vage aflijning, weinige HK-spikkels, vermoedelijk Romeins
181		Bruingrijs	Rond tot afgerond vierkant	Lemig zand	(Paal)kuil, vage aflijning, weinige HK-spikkels, vermoedelijk Romeins
182		Bruingrijs	Rond tot afgerond vierkant	Lemig zand	(Paal)kuil, vage aflijning, weinige HK-spikkels, vermoedelijk Romeins
183		Bruingrijs	Rond tot afgerond vierkant	Lemig zand	(Paal)kuil, vage aflijning, weinige HK-spikkels, brokje verbrande leem, vermoedelijk Romeins
184		Bruingrijs	Rond tot afgerond vierkant	Lemig zand	(Paal)kuil, vage aflijning, weinige HK-spikkels, vermoedelijk Romeins
185		Bruingrijs	Onregelmatig	Lemig zand	Kuil, vage aflijning, weinige HK-spikkels, vermoedelijk Romeins
186		Bruingrijs	Rond tot afgerond vierkant	Lemig zand	(Paal)kuil, vage aflijning, weinige HK-spikkels, vermoedelijk Romeins
187		Bruingrijs	Rond tot afgerond vierkant	Lemig zand	(Paal)kuil, vage aflijning, weinige HK-spikkels, vermoedelijk Romeins
188		Bruingrijs	Onregelmatig	Lemig zand	Kuil, vage aflijning, weinige HK-spikkels, brokje verbrande leem, vermoedelijk Romeins
189		Bruingrijs	Rond tot afgerond vierkant	Lemig zand	(Paal)kuil, vage aflijning, weinige HK-spikkels, vermoedelijk Romeins
190		Bruingrijs	Rond tot afgerond vierkant	Lemig zand	(Paal)kuil, vage aflijning, weinige HK-spikkels, vermoedelijk Romeins
191		Bruingrijs	Rond tot afgerond vierkant	Lemig zand	(Paal)kuil, vage aflijning, weinige HK-spikkels, vermoedelijk Romeins
192		Bruingrijs	Rond tot afgerond vierkant	Lemig zand	(Paal)kuil, vage aflijning, weinige HK-spikkels, vermoedelijk Romeins
193		Bruingrijs	Rond tot afgerond vierkant	Lemig zand	(Paal)kuil, vage aflijning, weinige HK-spikkels, vermoedelijk Romeins
194		Bruingrijs	Rond tot afgerond vierkant	Lemig zand	(Paal)kuil, vage aflijning, weinige HK-spikkels, vermoedelijk Romeins
195		Bruingrijs	Rond tot afgerond vierkant	Lemig zand	(Paal)kuil, vage aflijning, weinige HK-spikkels, vermoedelijk Romeins
196		Bruingrijs	Rond tot afgerond vierkant	Lemig zand	(Paal)kuil, vage aflijning, weinige HK-spikkels, vermoedelijk Romeins
197	3	Donker bruingrijs	Vrij rechthoekig	Lemig zand	Gracht, vage aflijning, vrij veel HK-spikkels en -brokjes, enkele brokjes verbrande leem, Romeins

198		Bruingrijs	Rond tot afgerond vierkant	Lemig zand	(Paal)kuil, vage aflijning, weinige HK-spikkels, vermoedelijk Romeins
199		Bruingrijs	Rond tot afgerond vierkant	Lemig zand	(Paal)kuil, vage aflijning, weinige HK-spikkels, brokje verbrande leem, vermoedelijk Romeins
200		Bruingrijs	Rond tot afgerond vierkant	Lemig zand	(Paal)kuil, vage aflijning, weinige HK-spikkels, vermoedelijk Romeins
201		Bruingrijs	Rond tot afgerond vierkant	Lemig zand	(Paal)kuil, vage aflijning, weinige HK-spikkels, vermoedelijk Romeins
202		Bruingrijs	Rond tot afgerond vierkant	Lemig zand	(Paal)kuil, vage aflijning, weinige HK-spikkels, vermoedelijk Romeins
203		Bruingrijs	Rond tot afgerond vierkant	Lemig zand	(Paal)kuil, vage aflijning, vermoedelijk Romeins
204		Bruingrijs	Rond tot afgerond vierkant	Lemig zand	(Paal)kuil, vage aflijning, vermoedelijk Romeins
205		Bruingrijs	Rond tot afgerond vierkant	Lemig zand	(Paal)kuil, vage aflijning, vermoedelijk Romeins
206		Bruingrijs	Rond tot afgerond vierkant	Lemig zand	(Paal)kuil, vage aflijning, vermoedelijk Romeins
207		Bruingrijs	Rond tot afgerond vierkant	Lemig zand	(Paal)kuil, vage aflijning, vermoedelijk Romeins
208		Bruingrijs	Rond tot afgerond vierkant	Lemig zand	(Paal)kuil, vage aflijning, vermoedelijk Romeins
209		Donker bruingrijs	Onregelmatig	Lemig zand	Kuil, vrij vage aflijning, vrij veel HK-spikkels, vermoedelijk Romeins
210		Donker bruingrijs	Rond tot afgerond vierkant	Lemig zand	(Paal)kuil, vage aflijning, zeer weinige HK-spikkels, vermoedelijk Romeins
211		Donker bruingrijs	Rond tot afgerond vierkant	Lemig zand	(Paal)kuil, vage aflijning, zeer weinige HK-spikkels, vermoedelijk Romeins
212		Donker bruingrijs	Rond tot afgerond vierkant	Lemig zand	(Paal)kuil, vage aflijning, zeer weinige HK-spikkels, vermoedelijk Romeins
213		Donker bruingrijs	Driehoekig	Lemig zand	(Paal)kuil, vage aflijning, zeer weinige HK-spikkels, vermoedelijk Romeins
214		Donker bruingrijs	Afgerond rechthoekig	Lemig zand	(Paal)kuil, vage aflijning, zeer weinige HK-spikkels, vermoedelijk Romeins
215		Donker bruingrijs	Rond tot afgerond vierkant	Lemig zand	(Paal)kuil, vage aflijning, zeer weinige HK-spikkels, vermoedelijk Romeins
216		Donker bruingrijs	Half rond	Lemig zand	(Paal)kuil, vage aflijning, zeer weinige HK-spikkels, vermoedelijk Romeins
217		Donker	Afgerond	Lemig zand	(Paal)kuil, vage aflijning, zeer

		bruingrijs	rechthoekig		weinige HK-spikkels, vermoedelijk Romeins
218		Donker bruingrijs	Afgerond rechthoekig	Lemig zand	(Paal)kuil, vage aflijning, zeer weinige HK-spikkels, vermoedelijk Romeins
219		Donker bruingrijs	Onregelmatig	Lemig zand	Kuil, vrij vage aflijning, vrij veel HK-spikkels, Romeins
220	28	Donker bruingrijs	Rond tot afgerond vierkant	Lemig zand	(Paal)kuil, vage aflijning, zeer weinige HK-spikkels, brokje verbrande leem, Romeins
221		Donker bruingrijs	Rond tot afgerond vierkant	Lemig zand	(Paal)kuil, vage aflijning, zeer weinige HK-spikkels, vermoedelijk Romeins
222		Grijsbruin	Afgerond driehoekig	Lemig zand	Kuil, vrij vage aflijning, vrij veel HK-spikkels, vermoedelijk Romeins
223	49	Donker bruingrijs	Rechthoekig	Lemig zand	Brede gracht, hoort vermoedelijk samen met S225, vrij vage aflijning, veel HK-spikkels en -brokjes, enkele brokjes verbrande leem, Romeins
224		Bruin	Rechthoekig	Lemig zand	Recente drainagebuis
225	1	Donker bruingrijs	Rechthoekig	Lemig zand	Brede gracht, hoort vermoedelijk samen met S225, vrij vage aflijning, veel HK-spikkels en -brokjes, enkele brokjes verbrande leem, Romeins
226		Donker bruingrijs	Rond tot afgerond vierkant	Lemig zand	(Paal)kuil, vage aflijning, vrij veel HK-spikkels, weinige brokjes verbrande leem, vermoedelijk Romeins
227	12	Donker bruingrijs	Rond tot afgerond vierkant	Lemig zand	(Paal)kuil, vage aflijning, vrij veel HK-spikkels, weinige brokjes verbrande leem, Romeins
228	13	Donker bruingrijs	Rechthoekig	Lemig zand	Kuil, vage aflijning, vrij veel HK-spikkels, Romeins
229		Donker bruingrijs	Rond tot afgerond vierkant	Lemig zand	(Paal)kuil, vage aflijning, vrij veel HK-spikkels, vermoedelijk Romeins
230		Donker bruingrijs	Rond tot afgerond vierkant	Lemig zand	(Paal)kuil, vage aflijning, vrij veel HK-spikkels, vermoedelijk Romeins
231		Donker bruingrijs	Rond tot afgerond vierkant	Lemig zand	(Paal)kuil, vage aflijning, vrij veel HK-spikkels, vermoedelijk Romeins
232		Bleekgrijs	Ovaal	Lemig zand	Kuil, vage aflijning, weinige HK-spikkels, vermoedelijk Romeins
233	7	Donker bruingrijs	Ovaal	Lemig zand	Kuil, vrij vage aflijning, veel HK-spikkels en -brokjes, Romeins
234		Donker bruingrijs	Half rond	Lemig zand	Kuil, vrij vage aflijning, enkele HK-spikkels, vermoedelijk Romeins
235	2	Bruingrijs	Onregelmatig	Lemig zand	Kuil, vage aflijning, vrij veel HK-spikkels, enkele BS-brokjes, Romeins
236		Bleekgrijs	Ovaal	Lemig zand	Mogelijk uitloping

○ *Sleuf 16*

SPOOR	VONDSTNR	KLEUR	VORM	TEXTUUR	AARD/DATERING
312		Donker bruingrijs	Ovaal	Lemig zand	Kuil, vrij scherpe aflijning, beetje MB-vermenging, enkele HK-spikkels, brokje BS, recent
313		Zwartgrijs	Half rond	Lemig zand	Kuil, vrij scherpe aflijning, , veel MB-vermenging, recent
314		Donker bruingrijs	Rechtlijnig	Lemig zand	Recente (gas?)leiding
315a		Bruin met donkerbruine vlekken	Rechtlijnig	Lemig zand	Vormt mogelijk samen met S315b en 316 een gracht, vermoedelijk recent
315b		Bruin met donkerbruine vlekken	Rechtlijnig	Lemig zand	Vormt mogelijk samen met S315a en 316 een gracht, vermoedelijk recent
316		Bruin	Rechtlijnig	Lemig zand	Vormt mogelijk samen met S315a en 315b een gracht, vermoedelijk recent
317		Bruingrijs	Half rond	Lemig zand	Kuil, heterogeen, witbeige vlekjes, vermoedelijk recent
318	57 & 77	Bruingrijs	Rechtlijnig	Lemig zand	Brede gracht, HK-spikkels, tegulae-brokkjes, Romeins
319		Bruin	Rechtlijnig	Lemig zand	Recente drainagebuis
320		Bruingrijs tot grijs	Half rond	Lemig zand	(Paal)kuil, vage aflijning, brokjes verbrande leem, HK-spikkels, vermoedelijk Romeins
321		Donker bruingrijs tot zwartgrijs	Rechthoekig	Lemig zand	Kuil, matig scherpe aflijning, veel HK-spikkels en -brokjes, brokjes verbrande leem, vermoedelijk Romeins
322	71	Donker bruingrijs tot zwartgrijs	Half rond	Lemig zand	Kuil, matig scherpe aflijning, veel HK-spikkels en -brokjes, brokjes verbrande leem, metaaldetectie, Romeins
323	60	Donker bruingrijs tot zwartgrijs	Rond		Kuil, matig scherpe aflijning, veel HK-spikkels en -brokjes, brokjes verbrande leem, metaaldetectie, Romeins
324	72	Donker bruingrijs tot zwartgrijs	Onregelmatig	Lemig zand	Kuil, matig scherpe aflijning, veel HK-spikkels en -brokjes, brokjes verbrande leem, Romeins
325	73	Donker bruingrijs tot zwartgrijs	Half rond	Lemig zand	Kuil, matig scherpe aflijning, veel HK-spikkels en -brokjes, brokjes verbrande leem, Romeins
326	62	Donker bruingrijs tot zwartgrijs	Rond	Lemig zand	Kuil, matig scherpe aflijning, veel HK-spikkels en -brokjes, brokjes verbrande leem, Romeins
327		Bruingrijs	Rechthoekig	Lemig zand	Kuil, vrij vage aflijning, veel HK-spikkels en -brokjes, brokjes verbrande leem, vermoedelijk Romeins
328		Bruingrijs	Rond	Lemig zand	Kuil, vrij vage aflijning, HK- spikkels en -brokjes, roestkleurige vlekken, vermoedelijk Romeins

329		Donker bruingrijs	Rond	Lemig zand	Kuil, vrij vage aflijning, veel HK-spikkels en -brokjes, enkele roestkleurige vlekjes, vermoedelijk Romeins
330		Bruingrijs	Ovaal	Lemig zand	Kuil, vrij vage aflijning, veel HK-spikkels en -brokjes, enkele roestkleurige vlekjes, vermoedelijk Romeins
331		Bleekgrijs	Ovaal	Lemig zand	Kuil, vrij vage aflijning, HK-spikkels, enkele roestkleurige vlekjes, vermoedelijk Romeins
332	66	Bruingrijs	Vierkant	Lemig zand	(Paal)kuil, vrij vage aflijning, enkele HK-spikkels, Romeins
333		Bruingrijs	Rechthoekig	Lemig zand	Kuil, vrij vage aflijning, HK-spikkels, vermoedelijk Romeins
334		Bruingrijs	Ovaal	Lemig zand	(Paal)kuil, vrij vage aflijning, enkele HK-spikkels, enkele tegulae-brokjes, vermoedelijk Romeins
335	59	Bleek bruingrijs	Onregelmatig	Lemig zand	Kuil, vrij vage aflijning, HK-spikkels, roestkleurige vlekjes, Romeins
336		Bleek bruingrijs	Onregelmatig	Lemig zand	Kuil, vrij vage aflijning, HK-spikkels, veel roestkleurige vlekjes, vermoedelijk Romeins
337		Bleek bruingrijs met grijszwarte vlekken	Ovaal	Lemig zand	Kuil, vrij vage aflijning, veel HK-spikkels, veel roestkleurige vlekjes, vermoedelijk Romeins
338		Donker bruingrijs	Rechthoekig	Lemig zand	Gracht, vrij scherpe aflijning, MB-vermenging, recent bouw materiaal
339		Bruingrijs	Rond	Lemig zand	(Paal)kuil, vrij vage aflijning, weinige HK-spikkels, tegula-brokje, Romeins
340	76	Bruingrijs	Rechthoekig	Lemig zand	Gracht, HK-spikkels, roestkleurige vlekjes, Romeins
341	75	Donker bruingrijs	Rechthoekig	Lemig zand	Gracht, matig scherpe aflijning, HK-spikkels, Romeins
342		Bruingrijs	Half rond	Lemig zand	Kuil, vrij vage aflijning, enkele HK-spikkels, weinige roestkleurige vlekjes, vermoedelijk Romeins
343		Bruingrijs	Half rond	Lemig zand	Kuil, vrij vage aflijning, weinige HK-spikkels, beetje MB-vermenging, Romeins
344		Bruingrijs	Rond	Lemig zand	(Paal)kuil, vrij vage aflijning, weinige HK-spikkels, vermoedelijk Romeins
345		Bruingrijs	Onregelmatig	Lemig zand	Kuil, vrij vage aflijning, enkele HK-spikkels, enkele roestkleurige vlekjes, vermoedelijk Romeins
346		Bruingrijs	Rond	Lemig zand	(Paal)kuil, vrij vage aflijning, weinige HK-spikkels, enkele roestkleurige vlekjes, vermoedelijk Romeins
347		Bruingrijs	Vierkant	Lemig zand	(Paal)kuil, vrij vage aflijning, weinige HK-spikkels, vermoedelijk Romeins

348		Bruingrijs	Vierkant	Lemig zand	(Paal)kuil, vrij vage aflijning, weinige HK-spikkels, enkele roestkleurige vlekjes, vermoedelijk Romeins
349		Bruingrijs	Rond	Lemig zand	(Paal)kuil, vrij vage aflijning, weinige HK-spikkels, enkele roestkleurige vlekjes, Romeins
350	74	Bruingrijs	Rechtlijnig	Lemig zand	Greppel, vrij vage aflijning, HK-spikkels, veel roestkleurige vlekken, Romeins
351		Bruingrijs	Vierkant	Lemig zand	(Paal)kuil, vrij vage aflijning, HK-spikkels, enkele roestkleurige vlekjes, vermoedelijk Romeins
352		Bruingrijs	Vierkant	Lemig zand	(Paal)kuil, vrij vage aflijning, HK-spikkels, enkele roestkleurige vlekjes, vermoedelijk Romeins
353		Bruingrijs	Vierkant	Lemig zand	(Paal)kuil, vrij vage aflijning, HK-spikkels, enkele roestkleurige vlekjes, vermoedelijk Romeins
354		Bruingrijs	Vierkant	Lemig zand	(Paal)kuil, vrij vage aflijning, HK-spikkels, enkele roestkleurige vlekjes, vermoedelijk Romeins
355		Bruingrijs	Vierkant	Lemig zand	(Paal)kuil, vrij vage aflijning, HK-spikkels, enkele roestkleurige vlekjes, vermoedelijk Romeins
356		Bruingrijs	Vierkant	Lemig zand	(Paal)kuil, vrij vage aflijning, HK-spikkels, enkele roestkleurige vlekjes, vermoedelijk Romeins
357		Bruingrijs	Vierkant	Lemig zand	(Paal)kuil, vrij vage aflijning, HK-spikkels, enkele roestkleurige vlekjes, vermoedelijk Romeins
358		Bruingrijs	Vierkant	Lemig zand	(Paal)kuil, vrij vage aflijning, HK-spikkels, enkele roestkleurige vlekjes, vermoedelijk Romeins
359		Bruingrijs	Rechthoekig	Lemig zand	(Paal)kuil, vrij vage aflijning, HK-spikkels, roestkleurige vlekjes, vermoedelijk Romeins
360		Bruingrijs	Rond	Lemig zand	Kuil, vrij vage aflijning, HK-spikkels, enkele roestkleurige vlekjes, vermoedelijk Romeins
361		Bruingrijs	Rechthoekig	Lemig zand	Kuil, vrij vage aflijning, HK-spikkels, enkele roestkleurige vlekjes, vermoedelijk Romeins
362		Bruingrijs	Afgerond rechthoekig	Lemig zand	Kuil, vrij vage aflijning, HK-spikkels en -brokjes, vermoedelijk Romeins
363	69	Bruingrijs	Onregelmatig	Lemig zand	Kuil, vrij vage aflijning, HK-spikkels, enkele roestkleurige vlekjes, Romeins
364		Bruingrijs	Ovaal	Lemig zand	Kuil, vrij vage aflijning, HK-spikkels, enkele roestkleurige vlekjes, vermoedelijk Romeins

365	94	Donker bruingrijs	Onregelmatig	Lemig zand	Kuil, vrij vage aflijning, HK- spikkels en -brokjes, Romeins
366	65	Donker bruingrijs	Rechtlijnig	Lemig zand	Greppel, vrij vage aflijning, MB- vermenging, bleekgrijze vlekken, weinige HK-spikkels, Romeins
367		Donker bruingrijs	Afgerond vierkant	Lemig zand	(Paal)kuil, vrij vage aflijning, weinige HK-spikkels
368		Donker bruingrijs	Ovaal	Lemig zand	(Paal)kuil, vrij vage aflijning, weinige HK-spikkels, vermoedelijk Romeins
369		Donker bruingrijs	Afgerond vierkant	Lemig zand	(Paal)kuil, vrij vage aflijning, weinige HK-spikkels, vermoedelijk Romeins
370		Donker bruingrijs	Afgerond vierkant	Lemig zand	(Paal)kuil, vrij vage aflijning, weinige HK-spikkels, vermoedelijk Romeins

○ *Sleuf 17*

SPOOR	VONDSTNR	KLEUR	VORM	TEXTUUR	AARD/DATERING
371	67	Bruingrijs tot grijs	Ovaal	Lemig zand	Kuil, vrij vage aflijning, hoort samen met deel van S209 (sleuf 4), HK-spikkels en -brokjes, enkele tegulae-brokjes, Romeins
372		Bruingrijs	Half rond	Lemig zand	Kuil, vrij vage aflijning, enkele HK-spikkels, vermoedelijk Romeins
373		Bruingrijs	Afgerond vierkant	Lemig zand	(Paal)kuil, vrij vage aflijning, enkele HK-spikkels, vermoedelijk Romeins
374		Bruingrijs tot grijs	Rechtlijnig	Lemig zand	Deel van greppel, samen met S375, vrij vage aflijning, enkele HK-spikkels en -brokjes, brokje verbrande leem, vermoedelijk Romeins
375	64	Bruingrijs	Rechtlijnig	Lemig zand	Deel van greppel, samen met S374, vrij vage aflijning, enkele HK-spikkels, veel MB- vermenging, Romeins
376		Bruin	Rechtlijnig	Lemig zand	Recente drainagebuis
377		Bruingrijs	Half rond	Lemig zand	Kuil, vrij vage aflijning, hoort samen met deel van S209 (sleuf 4), enkele HK-spikkels, vermoedelijk Romeins
378		Bruingrijs	Half rond	Lemig zand	Kuil, vrij vage aflijning, enkele HK-spikkels, vermoedelijk Romeins
379		Donker bruingrijs	Afgerond vierkant	Lemig zand	(Paal)kuil, vrij vage aflijning, enkele HK-spikkels, Romeins
380		Donker bruingrijs	Vierkant	Lemig zand	(Paal)kuil, vrij vage aflijning, vrij veel HK-spikkels, enkele tegulae-brokjes, vermoedelijk Romeins
381		Donker bruingrijs	Vierkant	Lemig zand	(Paal)kuil, vrij vage aflijning, enkele HK-spikkels, vermoedelijk Romeins
382	61	Donker	Ovaal	Lemig zand	Kuil, vrij vage aflijning, enkele

		bruingrijs			HK-spikkels, Romeins
383		Donker bruingrijs	Half rond	Lemig zand	Kuil, vrij vage aflijning, enkele HK-spikkels en -brokjes, vermoedelijk Romeins
384		Donker bruingrijs	Vierkant	Lemig zand	(Paal)kuil, vrij vage aflijning, enkele HK-spikkels, vermoedelijk Romeins
385	70	Donker bruingrijs	Rechthoekig	Lemig zand	Greppel, vrij vage aflijning, HK-spikkels en -brokjes, brokjes verbrande leem, tegula-brokje, Romeins
386		Donker bruingrijs	Vierkant	Lemig zand	(Paal)kuil, vrij vage aflijning, enkele HK-spikkels, Romeins
387		Donker bruingrijs	Vierkant	Lemig zand	(Paal)kuil, vrij vage aflijning, enkele HK-spikkels, Romeins
388		Donker bruingrijs	Vierkant	Lemig zand	(Paal)kuil, vrij vage aflijning, enkele HK-spikkels, vermoedelijk Romeins
389		Donker bruingrijs	Vierkant	Lemig zand	(Paal)kuil, vrij vage aflijning, enkele HK-spikkels, vermoedelijk Romeins
390		Donker bruingrijs	Onregelmatig	Lemig zand	Kuil, vrij vage aflijning, HK-spikkels en -brokjes, enkele brokjes verbranden leem, vermoedelijk Romeins
391		Donker bruingrijs	Ovaal	Lemig zand	Kuil, vrij vage aflijning, HK-spikkels, vermoedelijk Romeins
392		Donker bruingrijs	Afgerond vierkant	Lemig zand	Kuil, vrij vage aflijning, HK-spikkels en -brokjes, tegula-brokje, vermoedelijk Romeins
393		Donker bruingrijs	Ovaal	Lemig zand	Kuil, vrij vage aflijning, HK-spikkels, Romeins
394		Donker bruingrijs	Afgerond vierkant	Lemig zand	(Paal)kuil, vrij vage aflijning, HK-spikkels, roestkleurige vlekjes, vermoedelijk Romeins
395		Donker bruingrijs	Afgerond vierkant	Lemig zand	(Paal)kuil, vrij vage aflijning, HK-spikkels, roestkleurige vlekjes, vermoedelijk Romeins
396		Donker bruingrijs	Afgerond vierkant	Lemig zand	(Paal)kuil, vrij vage aflijning, HK-spikkels, roestkleurige vlekjes, vermoedelijk Romeins
397		Donker bruingrijs	Ovaal	Lemig zand	(Paal)kuil, vrij vage aflijning, HK-spikkels en -brokjes, roestkleurige vlekjes, Romeins
398		Donker bruingrijs	Afgerond vierkant	Lemig zand	(Paal)kuil, vrij vage aflijning, HK-spikkels, roestkleurige vlekjes, vermoedelijk Romeins
399	68	Donker bruingrijs	Afgerond vierkant	Lemig zand	(Paal)kuil, vrij vage aflijning, HK-spikkels, roestkleurige vlekjes, Romeins
400		Donker bruingrijs	Afgerond vierkant	Lemig zand	(Paal)kuil, vrij vage aflijning, HK-spikkels, roestkleurige vlekjes, vermoedelijk Romeins
401		Donker bruingrijs	Afgerond vierkant	Lemig zand	(Paal)kuil, vrij vage aflijning, HK-spikkels, roestkleurige vlekjes, vermoedelijk Romeins
402		Donker bruingrijs	Onregelmatig	Lemig zand	Kuil, vrij vage aflijning, HK-spikkels, vermoedelijk Romeins
403		Donker	Afgerond	Lemig zand	(Paal)kuil, vrij vage aflijning,

		bruingrijs	vierkant		HK-spikkels, enkele roestkleurige vlekjes, vermoedelijk Romeins
404		Donker bruingrijs	Afgerond vierkant	Lemig zand	(Paal)kuil, vrij vage aflijning, HK-spikkels, vermoedelijk Romeins
405		Donker bruingrijs	Vierkant	Lemig zand	(Paal)kuil, vrij vage aflijning, HK-spikkels, vermoedelijk Romeins
406	63	Donkergrijs	Rechtligning	Lemig zand	Greppel, matig scherpe aflijning, veel HK-spikkels en -brokjes, brokjes verbrande leem, metaaldetectie, Romeins
407		Bruingrijs	Rechtligning	Lemig zand	Mogelijk natuurlijk, veel MB-vermenging, HK-spikkels, tegula-brokje
408		Donker bruingrijs	Afgerond vierkant	Lemig zand	(Paal)kuil, vrij vage aflijning, HK-spikkels, vermoedelijk Romeins
409		Bruingrijs	Rechtligning	Lemig zand	Kuil?, vrij vage aflijning, weinige HK-spikkels, vermoedelijk Romeins
410	58	Donkergrijs tot zwartgrijs	Rechtlignig	Lemig zand	Gracht, mogelijk samen met S413, HK-spikkels, grijs gesteente, Romeins
411		Bruingrijs	Ovaal	Lemig zand	Kuil, vrij vage aflijning, weinige HK-spikkels, vermoedelijk Romeins
412		Bruin	Rechtlignig	Lemig zand	Recente drainage
413		Donkergrijs tot zwartgrijs	Rechtlignig	Lemig zand	Gracht, mogelijk samen met S410, HK-spikkels, grijs gesteente, Romeins
414		Donkergrijs tot zwartgrijs	Vierkant	Lemig zand	(Paal)kuil, vrij vage aflijning, enkele HK-spikkels, vermoedelijk Romeins
415		Donker bruingrijs	Afgerond rechthoekig	Lemig zand	Kuil, matig scherpe aflijning, enkele HK-spikkels, vermoedelijk Romeins
416		Donker bruingrijs	Half rond	Lemig zand	Kuil, matig scherpe aflijning, enkele HK-spikkels, vermoedelijk Romeins
417		Zwartgrijs	Afgerond vierkant	Lemig zand	(Paal)kuil, vrij vage aflijning, zeer HK-rijk, vermoedelijk Romeins
418		Donker bruingrijs	Afgerond vierkant	Lemig zand	(Paal)kuil, vrij vage aflijning, enkele HK-spikkels en -brokjes, MB-vermenging, vermoedelijk Romeins
419		Donker bruingrijs	Afgerond vierkant	Lemig zand	(Paal)kuil, vrij vage aflijning, enkele HK-spikkels en -brokjes, vermoedelijk Romeins
420		Donker bruingrijs	Afgerond vierkant	Lemig zand	(Paal)kuil, vrij vage aflijning, enkele HK-spikkels, vermoedelijk Romeins

• **Zone III**

○ *Sleuf 5*

SPOOR	VONDSTNR	KLEUR	VORM	TEXTUUR	AARD/DATERING
237		Bruingrijs	Rechtlignig	Lemig zand	Gracht/greppel of kuil?, weinige HK-spikkels, vermoedelijk Romeins
238		Bruingrijs met bleekgrijze vlekken	Onregelmatig	Lemig zand	Kuil, vrij vage afligning, weinige HK-spikkels, vermoedelijk Romeins
239		Bruingrijs	Rechtlignig	Lemig zand	Greppel of kuil?, vrij vage afligning, weinige HK-spikkels, vermoedelijk Romeins
240		Bruingrijs	Rechtlignig	Lemig zand	Gracht/greppel, vrij vage afligning, enkele HK-spikkels en -brokjes en tegulae-brokjes, vermoedelijk Romeins
241		Bruingrijs	Rechtlignig	Lemig zand	Gracht/greppel, vrij vage afligning, weinige HK-spikkels, vermoedelijk Romeins
242		Bruingrijs	Afgerond	Lemig zand	Kuil, weinige HK-spikkels en zeer weinige tegulae-brokjes, vermoedelijk Romeins

○ *Sleuf 6*

Sleuf 6 bevatte geen sporen.

• **Zone IV**

○ *Sleuf 7*

SPOOR	VONDSTNR	KLEUR	VORM	TEXTUUR	AARD/DATERING
243		Donker bruingrijs	Rond	Lemig zand	Kuil, matig scherpe afligning, HK-spikkels en -brokjes, weinige tegulae-brokjes, Romeins
244	81	Donker Bruingrijs	Onregelmatig	Lemig zand	Kuil, matig scherpe afligning, vrij veel HK-spikkels en -brokjes, weinige tegulae-brokjes, Romeins
245		Donkergrijs	Rond	Lemig zand	Kuil, matig scherpe afligning, vrij veel MB-vermenging, weinige HK-spikkels, BS-brokjes, vermoedelijk vrij recent
246	79	Donker bruingrijs	Rond	Lemig zand	Kuil, vrij vage afligning, vrij veel HK-spikkels en -brokjes, Romeins
247		Bruingrijs	Rond	Lemig zand	Kuil, vrij vage afligning, enkele HK-spikkels, weinige tegulae-brokjes, vermoedelijk Romeins
248		Bruingrijs	Afgerond vierkant	Lemig zand	(Paal)kuil, vrij vage afligning, enkele HK-spikkels, vermoedelijk Romeins

249		Bruingrijs	Afgerond vierkant	Lemig zand	(Paal)kuil, vrij vage aflijning, enkele HK-spikkels, tegula-brokje, vermoedelijk Romeins
250		Donker Grijsbruin	Ovaal	Lemig zand	Kuil, vrij scherpe aflijning, BS-brokje, vermoedelijk vrij recent
251		Donker grijsbruin	Rechthoekig	Lemig zand	Recente drainagebuis
252a/b	80	Grijs	Half rond	Lemig zand	Kuil, vrij vage aflijning, vrij veel HK-spikkels en -brokjes, Romeins
253	82 & 86	Grijs	Afgerond vierkant	Lemig zand	Kuil, vrij vage aflijning, vrij veel HK-spikkels en -brokjes, tegula-fragmentje, roestvlekken, Romeins
254	85	Bruingrijs	Onregelmatig	Lemig zand	Kruising van 2 grachten?, vrij vage aflijning, HK-spikkels en enkele tegulae-fragmentjes, Romeins
255		Grijs	Half rond	Lemig zand	Kuil, vrij vage aflijning, enkele HK-spikkels en tegulae-fragmentjes, vermoedelijk Romeins
256		Bruingrijs	Rechthoekig	Lemig zand	Gracht, vrij vage aflijning, enkele HK-spikkels, vermoedelijk Romeins
257		Donkergrijs	Rechthoekig	Lemig zand	Greppel of kuil?, vrij vage aflijning, HK-spikkels en -brokjes, vermoedelijk Romeins
258		Donkergrijs	Afgerond vierkant	Lemig zand	(Paal)kuil, vrij vage aflijning, HK-spikkels, vermoedelijk Romeins
259		Grijsbruin	Half rond	Lemig zand	Kuil, vrij vage aflijning, enkele HK-spikkels, vermoedelijk Romeins
260		Grijsbruin	Afgerond vierkant	Lemig zand	Kuil, vrij vage aflijning, enkele HK-spikkels, vermoedelijk Romeins

o *Sleuf 8*

SPOOR	VONDSTNR	KLEUR	VORM	TEXTUUR	AARD/DATERING
261		Donkerbruin tot donker grijsbruin	Ovaal	Lemig zand	Kuil, scherpe aflijning, HK-spikkels, recent
262		Donkerbruin tot donker grijsbruin	Onregelmatig	Lemig zand	Kuil, scherpe aflijning, HK-spikkels, recent
263		Donkerbruin tot donker grijsbruin	Onregelmatig	Lemig zand	Kuil, scherpe aflijning, HK-spikkels, recent
264		Donkerbruin tot donker grijsbruin	Rechthoekig	Lemig zand	Recente drainagebuis
265		Donkerbruin tot donker grijsbruin	Ovaal	Lemig zand	Kuil, scherpe aflijning, HK-spikkels, recent
266		Donkerbruin tot donker	Onregelmatig	Lemig zand	Kuil, scherpe aflijning, HK-spikkels, recent

		grijsbruin			
267		Donkerbruin tot donker grijsbruin	Ovaal	Lemig zand	Kuil, scherpe aflijning, HK-spikkels, recent

• *Sleuf 9*

SPOOR	VONDSTNR	KLEUR	VORM	TEXTUUR	AARD/DATERING
268	84	Donker bruingrijs	Rechtlignig	Lemig zand	Gracht, vrij vage aflijning, vrij veel HK-spikkels en -brokjes, enkele brokjes verbrande leem, Romeins
269		Bruingrijs		Lemig zand	Hoort mogelijk bij gracht S268, vrij vage aflijning, enkele HK-spikkels en enkele tegulae-brokjes, vermoedelijk Romeins
270		Bruingrijs	Onregelmatig	Lemig zand	Kuil, vrij vage aflijning, vrij veel HK-spikkels, bot
271		Bruingrijs	Afgerond rechthoekig	Lemig zand	(Paal)kuil, vrij vage aflijning, enkele HK-spikkels, vermoedelijk Romeins
272		Bruingrijs	Half rond	Lemig zand	Kuil, vrij vage aflijning, vrij HK-rijk, vermoedelijk Romeins
273		Bruingrijs	Afgerond rechthoekig	Lemig zand	(Paal)kuil, vrij vage aflijning, enkele HK-spikkels, vermoedelijk Romeins
274	90	Bruingrijs	Ovaal	Lemig zand	Kuil, vrij vage aflijning, weinige HK-spikkels, Romeins
275		Bruingrijs	Ovaal	Lemig zand	Kuil, vrij vage aflijning, enkele HK-spikkels en -brokjes, weinige brokjes verbrande leem, vermoedelijk Romeins
276	92	Bruingrijs	Rechtlignig	Lemig zand	Gracht, vrij vage aflijning, weinige HK-spikkels, Romeins
277	89	Bruingrijs	Rechtlignig	Lemig zand	Gracht, vrij vage aflijning, weinige HK-spikkels, Romeins

○ *Sleuf 10*

Sleuf 10 bevatte geen sporen.

○ *Sleuf 11*

SPOOR	VONDSTNR	KLEUR	VORM	TEXTUUR	AARD/DATERING
278		Bruingrijs	Rechtlignig	Lemig zand	Kuil, vrij vage aflijning, redelijk veel roestkleurige vlekken, weinige HK-spikkels en tegulae-brokjes, mogelijk Romeins
279		Bruingrijs tot bruin	Half rond	Lemig zand	Kuil, redelijk veel roestkleurige spikkels, weinige HK-spikkels, mogelijk Romeins
280		Bruingrijs	Half rond	Lemig zand	Kuil?, mogelijk natuurlijk, veel MB-vermenging, zeer weinige HK-spikkels, enkele roestkleurige vlekjes

• **Zone V**

○ *Sleuf 12*

SPOOR	VONDSTNR	KLEUR	VORM	TEXTUUR	AARD/DATERING
281		Bruingrijs	Vierkant	Lemig zand	Kuil, vrij vage aflijning, enkele HK-spikkels, enkele roestkleurige vlekjes, vermoedelijk Romeins
282		Bruingrijs	Half rond	Lemig zand	Kuil, vrij vage aflijning, enkele HK-spikkels, enkele roestkleurige vlekjes, vermoedelijk Romeins
283		Bruingrijs	Rechthoekig	Lemig zand	Greppel, vrij vage aflijning, weinige HK-spikkels, enkele roestkleurige vlekjes, vermoedelijk Romeins
284		Bruingrijs	Rechthoekig/ Ovaal	Lemig zand	Kuil, vrij vage aflijning, enkele HK-spikkels, enkele roestkleurige vlekjes, vermoedelijk Romeins
285		Bruin	Rechthoekig	Lemig zand	Recente drainagebuis
286		Bruingrijs		Lemig zand	Kuil, vrij vage aflijning, enkele HK-spikkels, enkele roestkleurige vlekjes, vermoedelijk Romeins
287	83	Bruingrijs		Lemig zand	Kuil, vrij vage aflijning, enkele HK-spikkels, enkele roestkleurige vlekjes, Romeins
288	78	Bruingrijs		Lemig zand	Kuil, vrij vage aflijning, enkele HK-spikkels, enkele roestkleurige vlekjes, Romeins
289		Bruingrijs		Lemig zand	Kuil, vrij vage aflijning, enkele HK-spikkels, enkele roestkleurige vlekjes, vermoedelijk Romeins
290		Bruingrijs		Lemig zand	Behoort mogelijk tot S289

○ *Sleuf 13*

SPOOR	VONDSTNR	KLEUR	VORM	TEXTUUR	AARD/DATERING
291		Donkergrijs	Afgerond vierkant	Lemig zand	(Paal)kuil, vrij scherp afgeleidend, enkele HK-spikkels
292		Donkergrijs	Vierkant	Lemig zand	(Paal)kuil, vrij scherp afgeleidend, weinige HK-spikkels
293		Bleekgrijs	Vierkant	Lemig zand	(Paal)kuil?, mogelijk natuurlijk of behorend tot spoor 294, enkele HK-spikkels
294		Bleek beigegrijs	Onregelmatig	Lemig zand	Kuil, vrij vage aflijning, weinige HK-spikkels
295		Donker bruingrijs	Half rond	Lemig zand	Kuil, vrij vage aflijning, HK-spikkels, mogelijk Romeins
296		Donker bruingrijs	Rechthoekig	Lemig zand	Greppel, matig scherpe aflijning, enkele brokjes verbrande leem,

					enkele HK-spikkels, enkele roestkleurige spikkels, mogelijk Romeins
297		Donker bruingrijs	Rechtlignig	Lemig zand	Greppel, matig scherpe aflijning, enkele HK-spikkels, enkele roestkleurige spikkels, weinige brokjes verbrande leem, mogelijk Romeins
298		Bruin	Rechtlignig	Lemig zand	Recente drainagebuis
299		Bruingrijs	Ovaal	Lemig zand	Kuil, vrij vage aflijning, weinige HK-spikkels, mogelijk Romeins
300		Donker bruingrijs	Ovaal	Lemig zand	Kuil, vrij vage aflijning, weinige HK-spikkels, mogelijk Romeins
301		Donkergrijs	Rechtlignig	Lemig zand	Gracht, vrij scherpe aflijning, veel HK-spikkels en - brokjes, mogelijk Romeins
302		Grijs	Vierkant	Lemig zand	(Paal)kuil, matig scherpe aflijning, enkele HK-spikkels
303	88	Donkergrijs	Rechtlignig	Lemig zand	Gracht, vrij scherpe aflijning veel HK-spikkels en -brokjes, Romeins

• **Zone VI**

○ *Sleuf 14*

Sleuf 14 bevatte geen sporen.

○ *Sleuf 15*

SPOOR	VONDSTNR	KLEUR	VORM	TEXTUUR	AARD/DATERING
304		Donker bruingrijs	Rechtlignig	Lemig zand	Greppel, vrij vage aflijning, HK-spikkels en -brokjes, vermoedelijk Romeins
305	87	Donkergrijs	Rechtlignig	Lemig zand	Greppel, vrij vage aflijning, tamelijk veel HK-spikkels en -brokjes, enkele roestkleurige vlekjes, Romeins
306		Bruingrijs	Rechtlignig	Lemig zand	Restant van greppel?, vrij vage aflijning, weinige HK-spikkels, enkele roestkleurige vlekjes, mogelijk Romeins
307		Bruingrijs	Rechtlignig	Lemig zand	Restant van greppel?, vrij vage aflijning, weinige HK-spikkels, enkele roestkleurige vlekjes, mogelijk Romeins
308		Bruingrijs	Vierkant	Lemig zand	(Paal)kuil, vrij vage aflijning, zeer weinige HK-spikkels, mogelijk Romeins
309		Donker Bruingrijs	Half rond	Lemig zand	Kuil, vrij vage aflijning, weinige HK-spikkels, mogelijk Romeins
310		Bruingrijs	Onregelmatig	Lemig zand	Kuil of 'zone?', vrij vage aflijning, beetje MB-vermenging, weinige HK-spikkels, mogelijk Romeins
311		Donker	Ovaal	Lemig zand	Kuil, vrij vage aflijning, beetje

		bruingrijs			MB-vermenging, enkele HK- spikkels, mogelijk Romeins
--	--	------------	--	--	---

11.2. Inventaris van de vondsten

VONDST	SLEUF	SPOOR	INHOUD	DATERING
1	4	225	AW: kruikamfoor “Scheldevallei” (wand), terra sigillata Centraal- of Oost-Gallië Drag. 18/31(rand, 2 wand)	Romeins
2	4	235	AW: kruikamfoor “Scheldevallei” (2 wand), amfoor (wand), dolium (wand), zeepwaar (wand), reducerend gebakken gedraaid (2 wand)	Romeins
3	4	197	Glas (lichtblauw, wand) AW: kruikamfoor “Scheldevallei” (2 wand)	Romeins
4	1	19	AW: deksel (geperforeerd), mortarium? (wand), kruikamforen “Scheldevallei” (2 rand, 2 oor, 4 wand), Pompejaans rood (rand), oxiderend gebakken gedraaid (rand), handgevormd aardewerk (bodem, 5 wand), 5 tegulae-fragmenten	Romeins
5	4	162	AW: handgevormd aardewerk nagedraaid (wand)	Romeins
6	3	140	AW: reducerend gebakken gedraaid (wand)	Romeins
7	4	233	AW: terra sigillata Centraal- of Oost-Gallisch Drag. 18/31(rand)	Romeins
8	3	136	AW: reducerend gebakken gedraaid (3 wand)	Romeins
9	3	138	AW: kruikwaar (bodem, 2 wand), reducerend gebakken gedraaid (wand)	Romeins
10	4	147	AW: 3 tegulae-fragmenten	Romeins
11	3	142	AW: kruikwaar (oor), reducerend gebakken gedraaid (wand), tegula-fragment	Romeins
12	4	227	AW: mortarium Bavay-baksel (2wand)	Romeins
13	4	228	AW: kruikwaar (bodem), terra sigillata Centraal- of Oost-Gallisch Drag. 18/31 (rand)	Romeins
14	1	2	AW: terra nigra-achtig/c�eramique commune fine sombre (bodem, wand), amfoor Gauloise 4? (wand)	Romeins
15	4	143	Fe-object (mes?) AW: sterk verbrande scherven	Recent?
16	1	8	AW: reducerend gebakken gedraaid (wand), handgevormd aardewerk (rand)	Romeins
17	1	55	Bot (o.a. tanden) AW: kruikwaar Bavay-achtig baksel (3 wand)	Romeins
18	1	48	AW: reducerend gebakken gedraaid (wand)	Romeins
19	2	97	AW: kruikwaar (wand), reducerend gebakken gedraaid (wand), handgevormd aardewerk (rand)	Romeins
20	1	65	Fe: 2 brokjes AW: tegula-fragment	Romeins
21	1	61	AW: kruikwaar (bodem), mortarium (wand), terra sigillata Centraal- of Oost-Gallisch Drag. 18/31? (wand), reducerend gebakken gedraaid (2 rand, wand)	Romeins
22	1	59	Bot AW: amfoor (wand), reducerend gebakken gedraaid (rand)	Romeins
23	1	1	AW: kruikwaar (oor), reducerend gebakken gedraaid (bodem), handgevormd aardewerk (wand voorraadpot)	Romeins
24	2	92	AW: kruikwaar Maasvallei of Noord-Frankrijk? (5 wand), reducerend gebakken gedraaid (2 wand)	Romeins
25	3	134	AW: mortarium Bavay-baksel (wand)	Romeins
26	4	151	AW: reducerend gebakken gedraaid (rand, wand)	Romeins
27	4	163	AW: tegula-fragment	Romeins
28	4	220	AW: kruikamfoor “Scheldevallei” (wand)	Romeins

29	2	107	AW: kruikwaar (wand)	Romeins
30	1	20	Fe: 4 nagels, 3 slakken? Bot AW: mortaria (rand, onderdeel gietsluit, wand), terra sigillata Zuid- en Centraal-Gallië (rand Drag. 37, 2 bodem, 3 wand), Pompejaans rood (rand), reducerend gebakken gedraaid (rand), scherf in doliumachtige techniek (wand), 9 tegulae-fragmenten	Romeins
31	3	135	AW: amfoor (3 wand), reducerend gebakken gedraaid (rand, 4 wand), handgevormd aardewerk nagedraaid (bodem, wand)	Romeins
32	1	32	AW: zeepwaar (wand)	Romeins
33	1	23	AW: mortarium Bavay-baksel (wand)	Romeins
34	2	94	AW: reducerend gebakken gedraaid (6 wand)	Romeins
35	4	160	AW: handgevormd aardewerk nagedraaid (5 wand), 2 tegulae-fragmenten	Romeins
36	2	91	AW: kruikwaar (rand, wand), terra nigra-achtig (bodem, 6 wand), handgevormd aardewerk (rand, wand)	Romeins
37	1	60	Bot (o.a. tanden) Fe Slijpsteen AW: amfoor Dressel 20 (oor, 2 wand), kruikamforen “Scheldevallei” (2 oor, 2 rand, 7 wand), mortarium Bavay-baksel (4 rand, 2 wand), zeepwaar (oor, wand), terra sigillata Oost-Gallië Drag. 40? (bodem), ‘colour coated ware’ Nederrijns (bodem beker), reducerend gebakken gedraaid aardewerk (2 rand, wand), oxiderend gebakken gedraaid (Bavay-baksel)	Romeins
38	1	34	AW: kruikwaar (wand)	Romeins
39	1	24	AW: kruikwaar Bavay-baksel (bodem)	Romeins
40	1	28	AW: kruikamfoor “Scheldevallei” (rand)	Romeins
41	1	67	Bot Fe (3 ijzerslakken?) AW: kruikwaar (wand), reducerend gebakken gedraaid (wand), 2 tegulae-fragmenten	Romeins
42	1	22	AW: kruikwaar (wand), terra sigillata (bodem Drag. 18R of 15/17R, wand Oost-Gallisch)	Romeins
43	1	15	AW: handgevormd aardewerk (wand)	Romeins
44	2	72	AW: kruikwaar Bavay-baksel (wand)	Romeins
45	2	75	AW: kruikwaar (wand), zeepwaar (wand), reducerend gebakken gedraaid (wand)	Romeins
46	2	88	AW: kruik? Maaslands of Noord-Frans?(wand)	Romeins
47	2	108	AW: Pompejaans rood (wand)	Romeins
48	2	113	AW: reducerend gebakken gedraaid (5 wand)	Romeins
49	4	223	AW: kruikamfoor “Scheldevallei” (2 wand), mortarium Bavay-baksel (rand, wand), terra sigillata Centraal- of Oost-Gallisch Drag. 44? (rand), handgevormd aardewerk (wand), 2 tegulae-fragmenten	Romeins
50	2	87	AW: kruikamfoor “Scheldevallei” (wand), kruik (Maaslands of Noord-Frans? (wand), reducerend gebakken gedraaid (rand)	Romeins
51	3	123	Fe: nagel AW: terra sigillata Centraal-Gallië (wand)	Romeins
52	2	85	AW: kruik? Bavay-baksel (wand), kruikamfoor “Scheldevallei” (bodem, 2 wand), Pompejaans rood (volledig profiel), reducerend gebakken gedraaid (4 wand)	Romeins
53	2	82	AW: terra sigillata (bodem mortarium), amfoor (3 wand), reducerend gebakken gedraaid (wand)	Romeins

54	2	84	AW: kruikamfoor “Scheldevallei” (wand), kruikwaar (wand), reducerend gebakken gedraaid (wand)	Romeins
55	2	117	AW: terra sigillata Centraal- of Oost-Gallisch Drag. 18/31 (rand), tegula-fragment	Romeins
56	1	21	Bot Fe: nagel Tefriet: 5 brokken van maalsteen AW: kruikamfoor “Scheldevallei” (3 wand), terra sigillata Centraal-Gallië Drag. 36? (4 wand), Pompejaans rood (rand), reducerend gebakken gedraaid (2 rand, wand)	Romeins
57	16	318	Fe-slak AW: kruikamforen “Scheldevallei” (oor, rand, 10 wand), dolium (wand), zeepwaar (wand), terra sigillata Centraal- of Oost-Gallisch Drag. 33 (rand), reducerend gebakken gedraaid (rand, wand), handgevormd aardewerk (4 wand), 2 tegulae-fragmenten, imbrex-fragment	Romeins
58	17	410	Doornikse kalksteen: platte stenen met fossielafdrukken	Romeins
59	16	335	AW: dolium handgemaakt (wand)	Romeins
60	16	323	Fe: nagel AW: kruikwaar (3 wand)	Romeins
61	17	382	AW: kruikamfoor “Scheldevallei” (wand)	Romeins
62	16	326	Brokken huttenleem AW: mortarium Bavay-baksel (bodem), handgevormd aardewerk (wand)	Romeins
63	17	406	Fe AW: kruikwaar (wand), zeepwaar (wand), terra nigra-achtig beker Holwerda 58A? (2 wand), reducerend gebakken gedraaid (2 wand)	Romeins
64	17	375	AW: terra sigillata Centraal-Gallië Drag. 18/31? (wand)	Romeins
65	16	366	AW: handgevormd aardewerk nagedraaid (wand)	Romeins
66	16	332	AW: handgevormd aardewerk nagedraaid (wand)	Romeins
67	17	371	AW: kruikamfoor “Scheldevallei” (3 wand), kruik Noord-Frans/Bavay (rand), reducerend gebakken gedraaid (2 wand), scherf in bleekbeige baksel (wand)	Romeins
68	17	399	AW: zeepwaar-achtig (wand)	Romeins
69	16	363	AW: kruikwaar (wand)	Romeins
70	17	385	AW: zeepwaar (wand), grijs aardewerk (wand)	Romeins
71	16	322	AW: kruikwaar (7 wand), reducerend gebakken gedraaid (3 wand), handgevormd aardewerk (5 wand), tegula-fragment	Romeins
72	16	324	AW: reducerend gebakken gedraaid (wand)	Romeins
73	16	325	Fe AW: kruikamfoor (wand)	Romeins
74	16	350	Silex AW: kruikwaar (3 wand), zeepwaar (3 wand)	Romeins
75	16	341	AW: kruikamfoor “Scheldevallei” (rand, wand), reducerend gebakken gedraaid (wand), oxiderend gebakken gedraaid (wand)	Romeins
76	16	340	AW: kruikwaar (bodem, wand), Eiffelwaar (wand)	Romeins
77	16	318	Tefriet: 3 brokken van maalsteen AW: zeepwaar-achtig (5 wand), Pompejaans rood (rand), 3 tegulae-fragmenten, gedraaid reducerend gebakken (wand)	Romeins
78	12	288	AW: handgevormd aardewerk (wand)	Romeins
79	7	246	AW: handgevormd aardewerk nagedraaid (wand), tegula-fragment?	Romeins
80	7	252	Fe-object AW: tegula-fragment	Romeins

81	7	244	AW: oxiderend gebakken gedraaid (2 wand)	Romeins
82	7	253	Fe AW: kruikwaar (wand), ‘céramique métallescentes‘ beker Moezelgebied (wand)	Romeins
83	12	287	AW: terra nigra-imitatie Holwerda 27? (3 bodem, 5 wand)	Romeins
84	9	268	AW: handgevormd aardewerk (wand)	Romeins
85	7	254	Fe-object AW: reducerend gebakken gedraaid (wand), imbrex-fragment	Romeins
86	7	253	AW: kruik? verbrand (4 wand), zeepwaar (2 wand), handgevormd aardewerk (2 wand)	Romeins
87	15	305	AW: kruikwaar (wand), reducerend gebakken gedraaid (2 wand), handgevormd aardewerk (rand)	Romeins
88	13	303	AW: reducerend gebakken gedraaid (2 wand)	Romeins
89	9	277	AW: kruikwaar (rand), zwaar verbrand scherfje	Romeins
90	9	274	AW: reducerend gebakken gedraaid (2 wand)	Romeins
91	13	Grijze laag boven moederbo- dem	AW: dolium verbrand (rand), kruikamforen “Scheldevallei” (3 wand), terra sigillata Drag. 33? (wand), reducerend gebakken gedraaid (bodem, wand), handgevormd aardewerk (7 wand)	Romeins
92	9	276	AW: terra sigillata Trier Drag. 45 (rand), kruik? (bodem)	Romeins
93	1	Dump ter hoogte van spoor 19	Halve bronzen munt	Romeins
94	16	365	Fe: 2 brokken AW: kruikamfoor “Scheldevallei” (2 wand), reducerend gebakken gedraaid (wand)	Romeins
95	2	Dump	AW: mortarium Bavay-baksel (bodem)	Romeins
96	/	Dump	Metaal: loden balletje en kogelhuls	Romeins
97	1	Grijze laag boven moederbo- dem	AW: kruikamfoor “Scheldevallei” (oor), terra sigillata Centraal-Gallië Drag. 36 (wand), oxiderend gebakken gedraaid (wand), tegula-fragment	Romeins

11.3. Inventaris van de foto's

- **Zone I**

- *Sleuf 1*

FOTONUMMER	AANTAL FOTO'S
HBDL10 - Zone I - Overzicht proefsleuf 1	1
HBDL10 - Proefsleuf 1 - S1	3
HBDL10 - Proefsleuf 1 - S1 tot S12	3
HBDL10 - Proefsleuf 1 - S2	3
HBDL10 - Proefsleuf 1 - S3	3
HBDL10 - Proefsleuf 1 - S4	4
HBDL10 - Proefsleuf 1 - S4 & S5	3
HBDL10 - Proefsleuf 1 - S6 tot S8	4
HBDL10 - Proefsleuf 1 - S9 & S10	2
HBDL10 - Proefsleuf 1 - S11	5
HBDL10 - Proefsleuf 1 - S12	3
HBDL10 - Proefsleuf 1 - S13 tot S17	4
HBDL10 - Proefsleuf 1 - S18	3
HBDL10 - Proefsleuf 1 - S19	4
HBDL10 - Proefsleuf 1 - S20	6
HBDL10 - Proefsleuf 1 - S21	6
HBDL10 - Proefsleuf 1 - S22	6
HBDL10 - Proefsleuf 1 - S23 & S24	5
HBDL10 - Proefsleuf 1 - S25 tot S27	3
HBDL10 - Proefsleuf 1 - S28 tot S30	4
HBDL10 - Proefsleuf 1 - S29 tot S30	1
HBDL10 - Proefsleuf 1 - S31 tot S33	5
HBDL10 - Proefsleuf 1 - S34 tot S36	2
HBDL10 - Proefsleuf 1 - S34 tot S44	2
HBDL10 - Proefsleuf 1 - S37 tot S38	3
HBDL10 - Proefsleuf 1 - S39 tot S44	3
HBDL10 - Proefsleuf 1 - S45 tot S47	5
HBDL10 - Proefsleuf 1 - S48 & S49	5
HBDL10 - Proefsleuf 1 - S50 tot S58	7
HBDL10 - Proefsleuf 1 - S59	3
HBDL10 - Proefsleuf 1 - S60	4
HBDL10 - Proefsleuf 1 - S61	1
HBDL10 - Proefsleuf 1 - S61 tot 63	4
HBDL10 - Proefsleuf 1 - S64	3
HBDL10 - Proefsleuf 1 - S65	2
HBDL10 - Proefsleuf 1 - S66	2

HBDL10 - Proefsleuf 1 - S67	3
HBDL10 - Proefsleuf 1 - Wandprofiel 1	3

○ *Sleuf 2*

FOTONUMMER	AANTAL FOTO'S
HBDL10 - Zone I - Overzicht proefsleuf 2	14
HBDL10 - Proefsleuf 2 - S68 tot S73	3
HBDL10 - Proefsleuf 2 - S74	2
HBDL10 - Proefsleuf 2 - S75 tot S78	4
HBDL10 - Proefsleuf 2 - S79 tot S81	4
HBDL10 - Proefsleuf 2 - S82	4
HBDL10 - Proefsleuf 2 - S83	3
HBDL10 - Proefsleuf 2 - S84	3
HBDL10 - Proefsleuf 2 - S85 tot S87	4
HBDL10 - Proefsleuf 2 - S88 tot S90	4
HBDL10 - Proefsleuf 2 - S90 tot S93	3
HBDL10 - Proefsleuf 2 - S91	3
HBDL10 - Proefsleuf 2 - S94 tot S95	3
HBDL10 - Proefsleuf 2 - S94 tot S101	5
HBDL10 - Proefsleuf 2 - S96 tot S98	5
HBDL10 - Proefsleuf 2 - S97	3
HBDL10 - Proefsleuf 2 - S99 tot S101	4
HBDL10 - Proefsleuf 2 - S102 tot S104	3
HBDL10 - Proefsleuf 2 - S105 & S106	4
HBDL10 - Proefsleuf 2 - S107 & S108	3
HBDL10 - Proefsleuf 2 - S109 & S110	2
HBDL10 - Proefsleuf 2 - S111 & S112	3
HBDL10 - Proefsleuf 2 - S113 tot S115	3
HBDL10 - Proefsleuf 2 - S116 tot S118	3
HBDL10 - Proefsleuf 2 - S119 tot S120	3
HBDL10 - Proefsleuf 2 - S121	3
HBDL10 - Proefsleuf 2 - S122	2
HBDL10 - Proefsleuf 2 - Wandprofiel 1	4

○ *Sleuf 3*

FOTONUMMER	AANTAL FOTO'S
HBDL10 - Zone I - Overzicht proefsleuf 3	8
HBDL10 - Proefsleuf 3 - S123 & S124	5
HBDL10 - Proefsleuf 3 - S125	3
HBDL10 - Proefsleuf 3 - S126	3
HBDL10 - Proefsleuf 3 - S127 & S128	4

HBDL10 - Proefsleuf 3 - S129 & S130	5
HBDL10 - Proefsleuf 3 - S131 & S133	4
HBDL10 - Proefsleuf 3 - S134	3
HBDL10 - Proefsleuf 3 - S135	4
HBDL10 - Proefsleuf 3 - S136	4
HBDL10 - Proefsleuf 3 - S137	3
HBDL10 - Proefsleuf 3 - S138	4
HBDL10 - Proefsleuf 3 - S139	4
HBDL10 - Proefsleuf 3 - S140	4
HBDL10 - Proefsleuf 3 - S141	4
HBDL10 - Proefsleuf 3 - S142	4
HBDL10 - Proefsleuf 3 - Wandprofiel 1	3

- **Zone II**

- *Sleuf 4*

FOTONUMMER	AANTAL FOTO'S
HBDL10 - Zone II - Overzicht proefsleuf 4	20
HBDL10 - Proefsleuf 4 - S143	4
HBDL10 - Proefsleuf 4 - S144	3
HBDL10 - Proefsleuf 4 - S145	3
HBDL10 - Proefsleuf 4 - S146	3
HBDL10 - Proefsleuf 4 - S147	3
HBDL10 - Proefsleuf 4 - S148	3
HBDL10 - Proefsleuf 4 - S149	3
HBDL10 - Proefsleuf 4 - S150	3
HBDL10 - Proefsleuf 4 - S151	3
HBDL10 - Proefsleuf 4 - S152	3
HBDL10 - Proefsleuf 4 - S153	2
HBDL10 - Proefsleuf 4 - S154	3
HBDL10 - Proefsleuf 4 - S155 & S156	4
HBDL10 - Proefsleuf 4 - S157	3
HBDL10 - Proefsleuf 4 - S158	3
HBDL10 - Proefsleuf 4 - S159 tot S161	3
HBDL10 - Proefsleuf 4 - S162 tot S163	3
HBDL10 - Proefsleuf 4 - S164 tot S165	3
HBDL10 - Proefsleuf 4 - S166 tot S168	3
HBDL10 - Proefsleuf 4 - S169	5
HBDL10 - Proefsleuf 4 - S170 & S171	4
HBDL10 - Proefsleuf 4 - S172 & S173	3
HBDL10 - Proefsleuf 4 - S174 & S175	3
HBDL10 - Proefsleuf 4 - S176 tot S196	5
HBDL10 - Proefsleuf 4 - S197	4

HBDL10 - Proefsleuf 4 - S198 tot S202	4
HBDL10 - Proefsleuf 4 - S203 tot S208	3
HBDL10 - Proefsleuf 4 - S209	3
HBDL10 - Proefsleuf 4 - S210	3
HBDL10 - Proefsleuf 4 - S211 tot S213	4
HBDL10 - Proefsleuf 4 - S214 tot S216	2
HBDL10 - Proefsleuf 4 - S217 tot S219	4
HBDL10 - Proefsleuf 4 - S220 & S221	3
HBDL10 - Proefsleuf 4 - S222	3
HBDL10 - Proefsleuf 4 - S223 tot 225	4
HBDL10 - Proefsleuf 4 - S226	3
HBDL10 - Proefsleuf 4 - S227	3
HBDL10 - Proefsleuf 4 - S227 tot S230	3
HBDL10 - Proefsleuf 4 - S228	2
HBDL10 - Proefsleuf 4 - S229	2
HBDL10 - Proefsleuf 4 - S230	3
HBDL10 - Proefsleuf 4 - S231	3
HBDL10 - Proefsleuf 4 - S232	3
HBDL10 - Proefsleuf 4 - S233	3
HBDL10 - Proefsleuf 4 - S234	3
HBDL10 - Proefsleuf 4 - S235	4
HBDL10 - Proefsleuf 4 - S236	3
HBDL10 - Proefsleuf 4 - Wandprofiel 1	5

○ *Sleuf 16*

FOTONUMMER	AANTAL FOTO'S
HBDL10 - Zone II - Overzicht proefsleuf 16	13
HBDL10 - Proefsleuf 16 - S312 & S313	3
HBDL10 - Proefsleuf 16 - S314	2
HBDL10 - Proefsleuf 16 - S315 tot S317	4
HBDL10 - Proefsleuf 16 - S318	3
HBDL10 - Proefsleuf 16 - S319	2
HBDL10 - Proefsleuf 16 - S320	3
HBDL10 - Proefsleuf 16 - S321	2
HBDL10 - Proefsleuf 16 - S322	3
HBDL10 - Proefsleuf 16 - S323	3
HBDL10 - Proefsleuf 16 - S324 & S325	3
HBDL10 - Proefsleuf 16 - S326 & S327	3
HBDL10 - Proefsleuf 16 - S328 tot S330	2
HBDL10 - Proefsleuf 16 - S328	2
HBDL10 - Proefsleuf 16 - S329	2
HBDL10 - Proefsleuf 16 - S330	2
HBDL10 - Proefsleuf 16 - S331	2

HBDL10 - Proefsleuf 16 - S332 & S333	3
HBDL10 - Proefsleuf 16 - S334	2
HBDL10 - Proefsleuf 16 - S335	3
HBDL10 - Proefsleuf 16 - S336 & S337	2
HBDL10 - Proefsleuf 16 - S338	2
HBDL10 - Proefsleuf 16 - S339	2
HBDL10 - Proefsleuf 16 - S340	2
HBDL10 - Proefsleuf 16 - S341	3
HBDL10 - Proefsleuf 16 - S342 & S343	3
HBDL10 - Proefsleuf 16 - S344 & S345	2
HBDL10 - Proefsleuf 16 - S346 tot S349	3
HBDL10 - Proefsleuf 16 - S350	2
HBDL10 - Proefsleuf 16 - S351 tot S359	4
HBDL10 - Proefsleuf 16 - S360 & S361	4
HBDL10 - Proefsleuf 16 - S362 tot S364	2
HBDL10 - Proefsleuf 16 - S365	3
HBDL10 - Proefsleuf 16 - S366 tot S370	3
HBDL10 - Proefsleuf 16 - Wandprofiel 1	3
HBDL10 - Proefsleuf 16 - Wandprofiel 2	3

○ *Sleuf 17*

FOTONUMMER	AANTAL FOTO'S
HBDL10 - Zone II - Overzicht proefsleuf 17	11
HBDL10 - Proefsleuf 17 - S371 tot S373	3
HBDL10 - Proefsleuf 17 - S374	2
HBDL10 - Proefsleuf 17 - S374 & S375	2
HBDL10 - Proefsleuf 17 - S376	2
HBDL10 - Proefsleuf 17 - S377 & S378	3
HBDL10 - Proefsleuf 17 - S379	2
HBDL10 - Proefsleuf 17 - S380	2
HBDL10 - Proefsleuf 17 - S381 tot S383	2
HBDL10 - Proefsleuf 17 - S384	2
HBDL10 - Proefsleuf 17 - S385	2
HBDL10 - Proefsleuf 17 - S386 & S387	3
HBDL10 - Proefsleuf 17 - S388 & S389	3
HBDL10 - Proefsleuf 17 - S390	2
HBDL10 - Proefsleuf 17 - S391 & S392	3
HBDL10 - Proefsleuf 17 - S393	2
HBDL10 - Proefsleuf 17 - S394 tot S401	3
HBDL10 - Proefsleuf 17 - S402 tot S404	2
HBDL10 - Proefsleuf 17 - S405	2
HBDL10 - Proefsleuf 17 - S406	4
HBDL10 - Proefsleuf 17 - S407 & S408	2

HBDL10 - Proefsleuf 17 - S409 tot S412	3
HBDL10 - Proefsleuf 17 - S413	2
HBDL10 - Proefsleuf 17 - S414 & S415	3
HBDL10 - Proefsleuf 17 - S416	2
HBDL10 - Proefsleuf 17 - S417	2
HBDL10 - Proefsleuf 17 - S418 tot S420	2

- **Zone III**

- *Sleuf 5*

FOTONUMMER	AANTAL FOTO'S
HBDL10 - Zone III - Overzicht proefsleuf 5	4
HBDL10 - Proefsleuf 5 - S237 & S238	5
HBDL10 - Proefsleuf 5 - S239	3
HBDL10 - Proefsleuf 5 - S240	5
HBDL10 - Proefsleuf 5 - S241	5
HBDL10 - Proefsleuf 5 - S242	3
HBDL10 - Proefsleuf 5 - Wandprofiel 1	5

- *Sleuf 6*

FOTONUMMER	AANTAL FOTO'S
HBDL10 - Zone III - Overzicht proefsleuf 6	8
HBDL10 - Proefsleuf 6 - Wandprofiel 1	5
HBDL10 - Proefsleuf 6 - Wandprofiel 2	8

- **Zone IV**

- *Sleuf 7*

FOTONUMMER	AANTAL FOTO'S
HBDL10 - Zone IV - Overzicht proefsleuf 7	10
HBDL10 - Proefsleuf 7 - S243	4
HBDL10 - Proefsleuf 7 - S244	4
HBDL10 - Proefsleuf 7 - S245	4
HBDL10 - Proefsleuf 7 - S246 tot S249	4
HBDL10 - Proefsleuf 7 - S250	3
HBDL10 - Proefsleuf 7 - S251	4
HBDL10 - Proefsleuf 7 - S252	4
HBDL10 - Proefsleuf 7 - S253	5
HBDL10 - Proefsleuf 7 - S254	4
HBDL10 - Proefsleuf 7 - S255	4

HBDL10 - Proefsleuf 7 - S256	4
HBDL10 - Proefsleuf 7 - S257 & S268	4
HBDL10 - Proefsleuf 7 - S259	4
HBDL10 - Proefsleuf 7 - S260	4
HBDL10 - Proefsleuf 7 - Wandprofiel 1	4

○ *Sleuf 8*

FOTONUMMER	AANTAL FOTO'S
HBDL10 - Zone IV - Overzicht proefsleuf 8	3
HBDL10 - Proefsleuf 8 - S261	4
HBDL10 - Proefsleuf 8 - S262 tot S266	4
HBDL10 - Proefsleuf 8 - S267	1
HBDL10 - Proefsleuf 8 - Wandprofiel 1	4

○ *Sleuf 9*

FOTONUMMER	AANTAL FOTO'S
HBDL10 - Zone IV - Overzicht proefsleuf 9	4
HBDL10 - Proefsleuf 9 - S268 & S269	5
HBDL10 - Proefsleuf 9 - S270	4
HBDL10 - Proefsleuf 9 - S271 tot S273	4
HBDL10 - Proefsleuf 9 - S274	4
HBDL10 - Proefsleuf 9 - S275	4
HBDL10 - Proefsleuf 9 - S276	3
HBDL10 - Proefsleuf 9 - S277	5
HBDL10 - Proefsleuf 9 - Wandprofiel 1	3

○ *Sleuf 10*

FOTONUMMER	AANTAL FOTO'S
HBDL10 - Zone IV - Overzicht proefsleuf 10	3
HBDL10 - Proefsleuf 10 - Wandprofiel 1	4

○ *Sleuf 11*

FOTONUMMER	AANTAL FOTO'S
HBDL10 - Zone IV - Overzicht proefsleuf 11	3
HBDL10 - Proefsleuf 11 - S278 & S279	5
HBDL10 - Proefsleuf 11 - S280	3
HBDL10 - Proefsleuf 11 - Wandprofiel 1	5

- **Zone V**

- *Sleuf 12*

FOTONUMMER	AANTAL FOTO'S
HBDL10 - Zone V - Overzicht proefsleuf 12	5
HBDL10 - Proefsleuf 12 - S281 tot S290	5
HBDL10 - Proefsleuf 12 - S281 & S282	4
HBDL10 - Proefsleuf 12 - S283	2
HBDL10 - Proefsleuf 12 - S284	4
HBDL10 - Proefsleuf 12 - S285	3
HBDL10 - Proefsleuf 12 - S286 & S287	3
HBDL10 - Proefsleuf 12 - S288 tot S290	3
HBDL10 - Proefsleuf 12 - Wandprofiel 1	3

- *Sleuf 13*

FOTONUMMER	AANTAL FOTO'S
HBDL10 - Zone V - Overzicht proefsleuf 13	14
HBDL10 - Proefsleuf 13 - S291 & S292	4
HBDL10 - Proefsleuf 13 - S293 tot S296	5
HBDL10 - Proefsleuf 13 - S297 & S298	4
HBDL10 - Proefsleuf 13 - S299 & S300	3
HBDL10 - Proefsleuf 13 - S301	5
HBDL10 - Proefsleuf 13 - S302	3
HBDL10 - Proefsleuf 13 - S303	4
HBDL10 - Proefsleuf 13 - Wandprofiel 1	4

- **Zone VI**

- *Sleuf 14*

FOTONUMMER	AANTAL FOTO'S
HBDL10 - Zone VI - Overzicht proefsleuf 14	4
HBDL10 - Proefsleuf 14 - Wandprofiel 1	2

- *Sleuf 15*

FOTONUMMER	AANTAL FOTO'S
HBDL10 - Zone VI - Overzicht proefsleuf 15	4
HBDL10 - Proefsleuf 15 - S304	3

HBDL10 - Proefsleuf 15 - S305	3
HBDL10 - Proefsleuf 15 - S306 & S307	3
HBDL10 - Proefsleuf 15 - S308	3
HBDL10 - Proefsleuf 15 - S309	3
HBDL10 - Proefsleuf 15 - S310	4
HBDL10 - Proefsleuf 15 - S311	5
HBDL10 - Proefsleuf 15 - Wandprofiel 1	3

• **Vondsten**

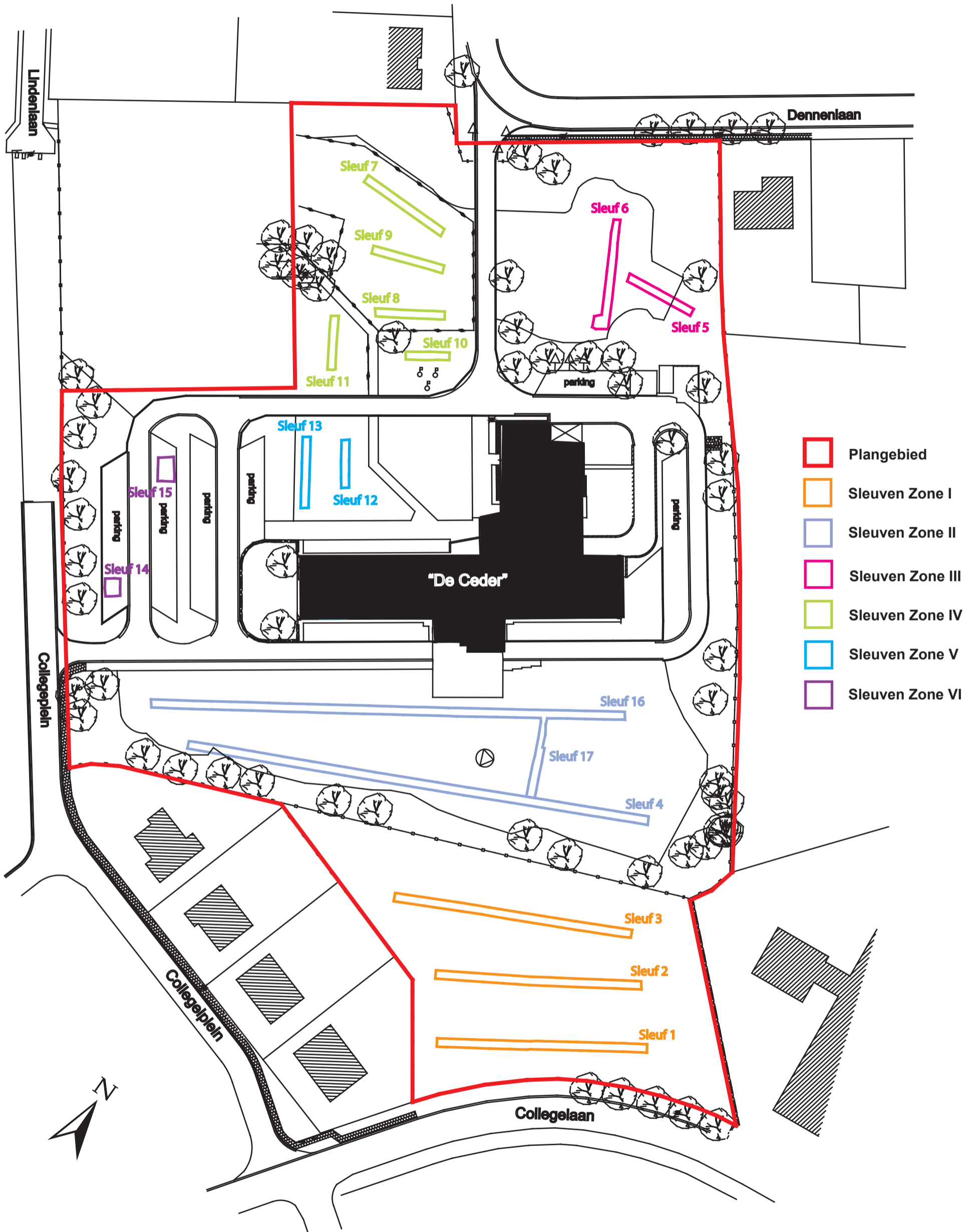
FOTONUMMER	AANTAL FOTO'S
HBDL10 - Doornikse kalksteen	1
HBDL10 - Ijzere nagels, stukje glas, halve bronze munt, ijzere mes, slijpsteen	4
HBDL10 - Tefriet, tegula, Doornikse kalksteen	5
HBDL10 - Zone I - vondsten - Sleuf 1 - S19	3
HBDL10 - Zone I - vondsten - Sleuf 1 - S20 links en S22 rechts	4
HBDL10 - Zone I - vondsten - Sleuf 1 - S21 links en S1 rechts	3
HBDL10 - Zone I - vondsten - Sleuf 1 - S60	3
HBDL10 - Zone I - vondsten - Sleuf 2 - dump, S117, S84 links en S92 rechts	4
HBDL10 - Zone I - vondsten - Sleuf 2 - S85 links en S94 rechts	3
HBDL10 - Zone I - vondsten - Sleuf 2 - S91 links en S87 rechts	3
HBDL10 - Zone I - vondsten - Sleuf 3 - S135	3
HBDL10 - Zone I - vondsten - Sleuven 2 en 3 - S138, S142 links en S97 rechts	4
HBDL10 - Zone II - vondsten - Sleuf 4 - S220 links, S233 midden boven, S228 midden onder en S225 rechts	3
HBDL10 - Zone II - vondsten - Sleuf 4 - S223	3
HBDL10 - Zone II - vondsten - Sleuf 16 - S318	4
HBDL10 - Zone II - vondsten - Sleuf 16 - S322 links, S335 rechts boven en S326 rechts onder	2
HBDL10 - Zone II - vondsten - Sleuf 16 - S340 en S341	3
HBDL10 - Zone II - vondsten - Sleuf 16 - S363 links, S366 rechts boven en S332 rechts onder	3
HBDL10 - Zone II - vondsten - Sleuf 17 - S406 links, S371 midden en S385 en S375 rechts	4

11.4. Inventaris van de tekeningen

TEKENINGNR.	SCHAAL	INHOUD
1	1:50	Grondplan Sleuven 1 & 2 (Zone I)
2	1:50	Grondplan Sleuf 3 (Zone I)
3	1:50	Grondplan Sleuf 4 (Zone II)
4	1:50	Grondplan Sleuven 5, 7, 8, 9 en 11 (Zones III en IV)
5	1:50	Grondplan Sleuven 12, 13 en 15 (Zones V en VI)
6	1:50	Grondplan Sleuven 16 en 17 (Zone II)
7	1:20	Wandprofielen Sleuven 1, 2, 3 en 4 (Zones I en II)
8	1:20	Wandprofielen Sleuven 5, 6, 7, 8 en 9 (Zones III en IV)
9	1:20	Wandprofielen Sleuven 10, 12, 13, 14, 15 en 16 (Zones II, IV, V en VI)

Harelbeke - Dennenlaan 2010

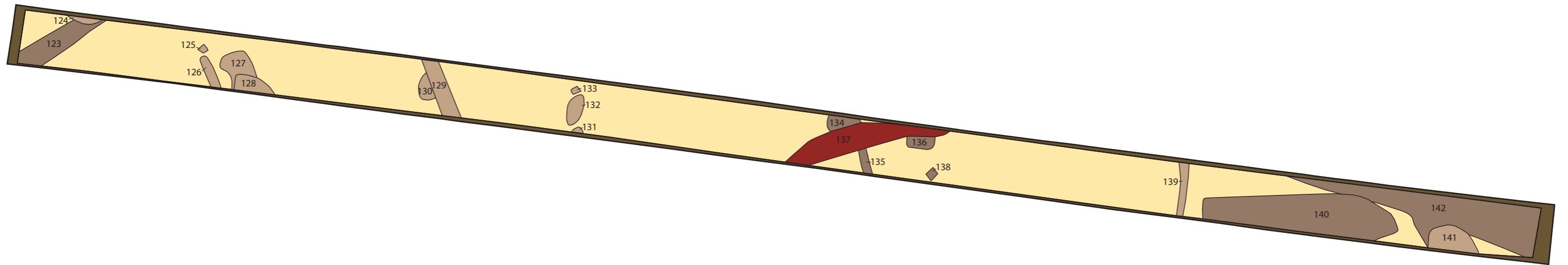
Overzichtsplan



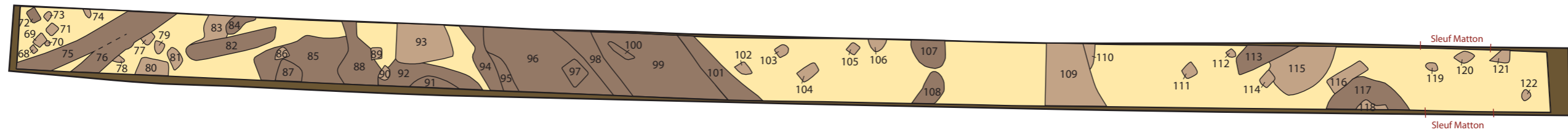
0 100m

Harelbeke - Dennenlaan 2010 Zone I

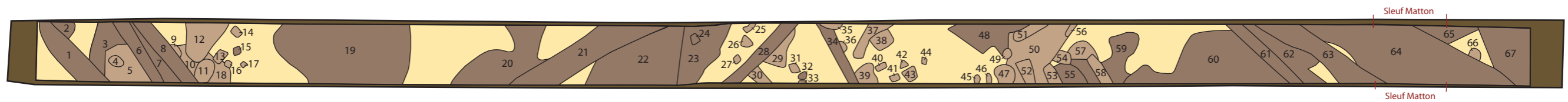
Sleuf 3






Sleuf 2



Sleuf 1

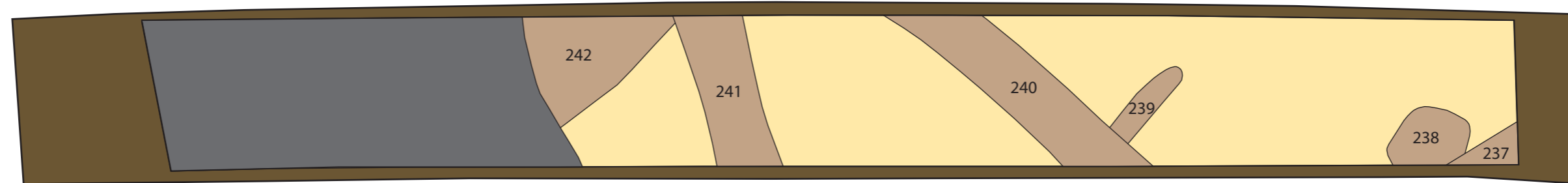


0  20 m



-  Romeinse sporen
-  Sporen (vermoedelijk Romeins)
-  Recente sporen



Harelbeke - Dennenlaan 2010 Zone VI



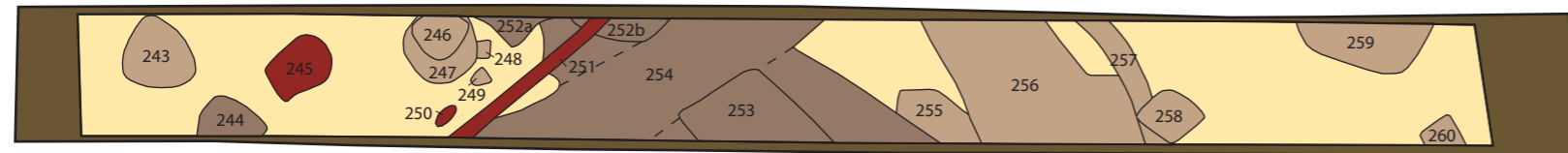
0  5 m

-  Sporen (vermoedelijk Romeins)
-  Verstoring

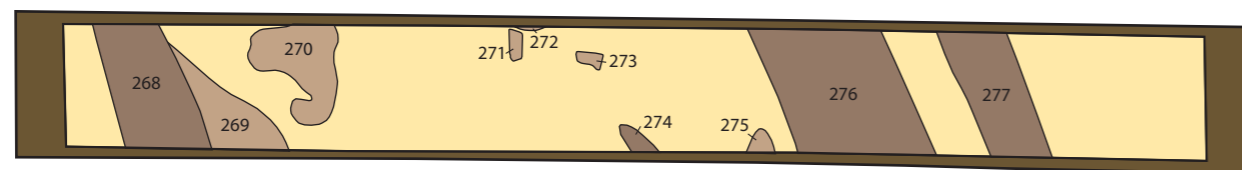


Harelbeke - Dennenlaan 2010 Zone IV

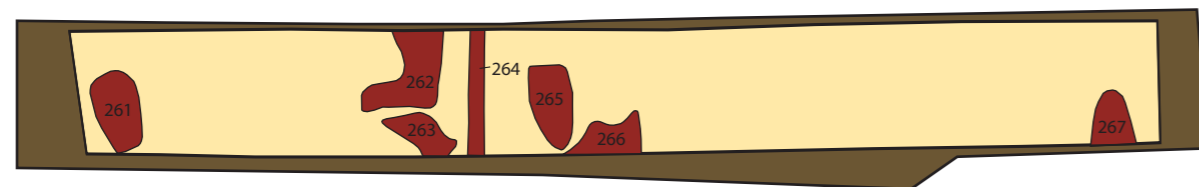
Sleuf 7



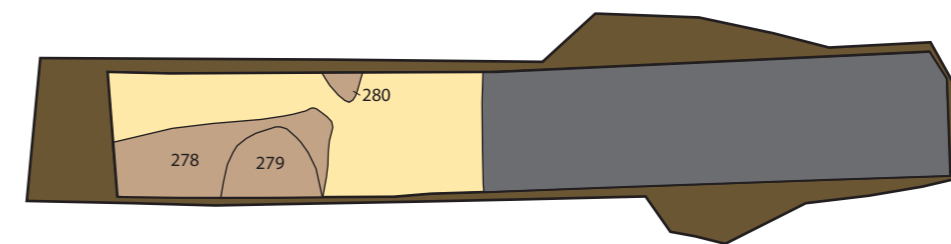
Sleuf 9







Sleuf 8



Sleuf 11

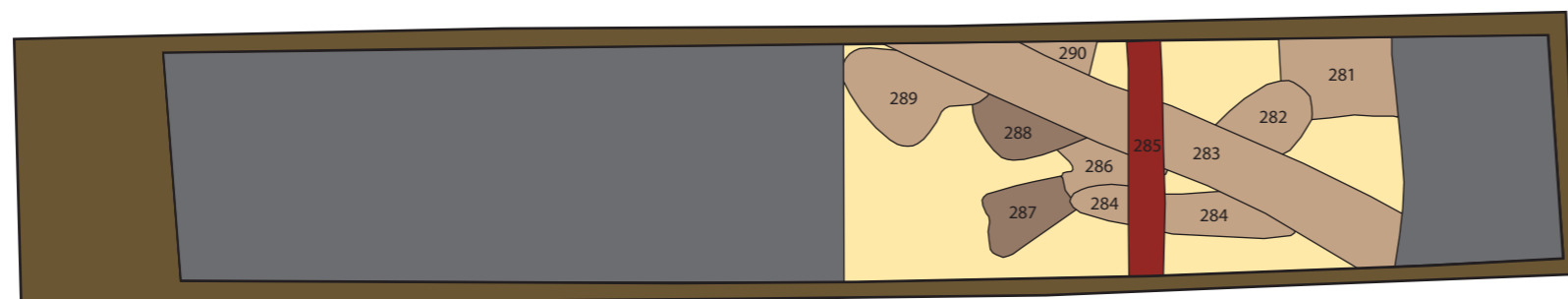


0 5 m

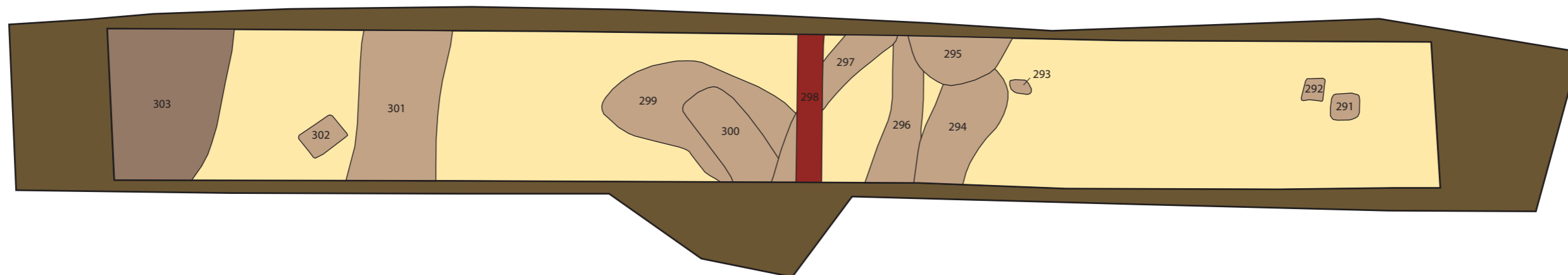
-  Romeinse sporen
-  Sporen (vermoedelijk Romeins)
-  Recente sporen
-  Verstoring

Harelbeke - Dennenlaan 2010 Zone V





Sleuf 12



Sleuf 13

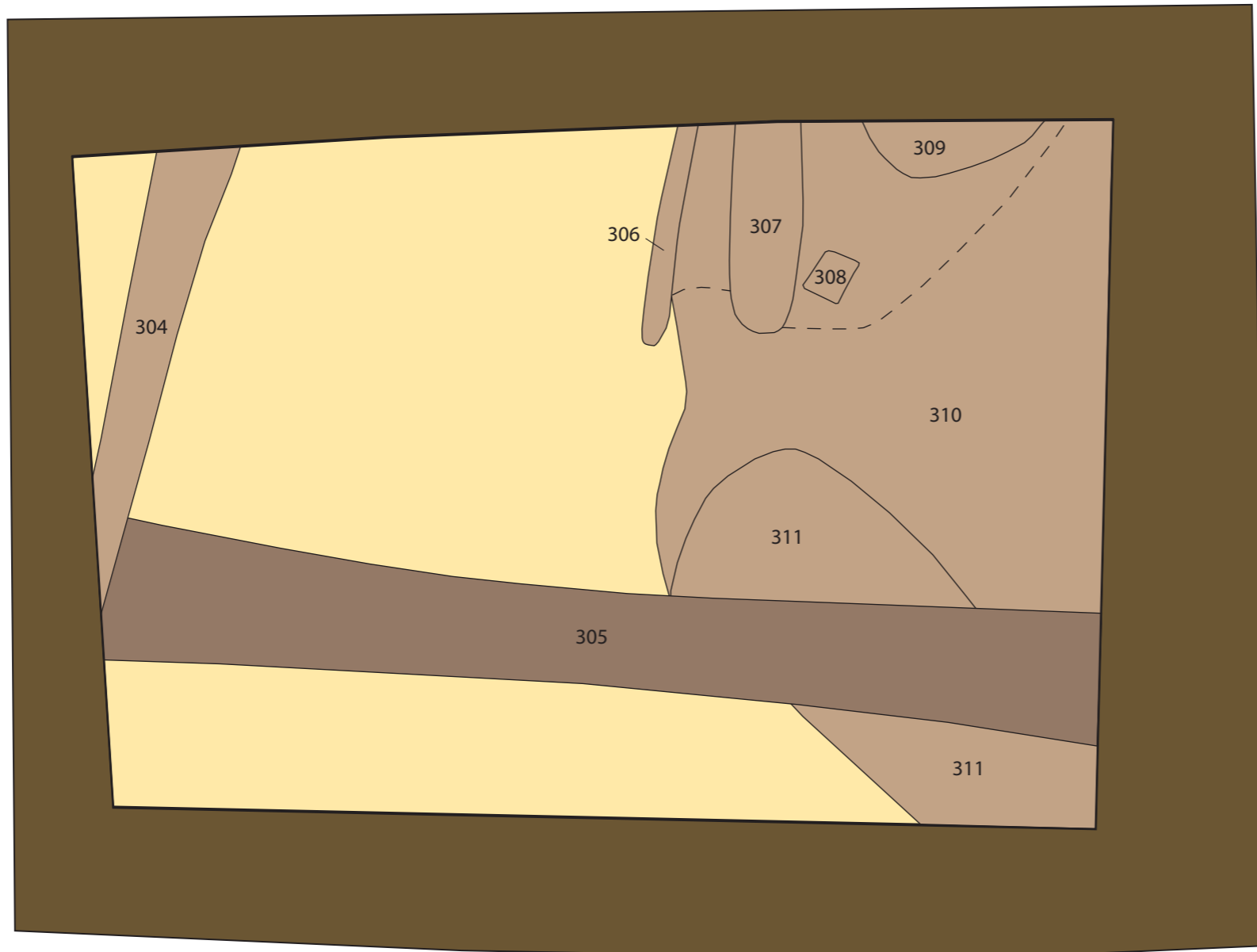




0  5 m

-  Romeinse sporen
-  Sporen (vermoedelijk Romeins)
-  Recente sporen
-  Verstoring



Harelbeke - Dennenlaan 2010 Zone V



-  Romeinse sporen
-  Sporen (vermoedelijk recent)

0  5 m

