

Intern rapport Onroerend Erfgoed

Archeologische prospectie Raversijde Duinenweg 286-288

Vergunning nr. 2009/73

Inge Zeebroek

Terreinwerk & rapportage
Technische assistenten

Inge Zeebroek
Beernaert Nico, Corveleyn Stefan, De Neef Pascal, Lenaers Clint, Vereycken Franky

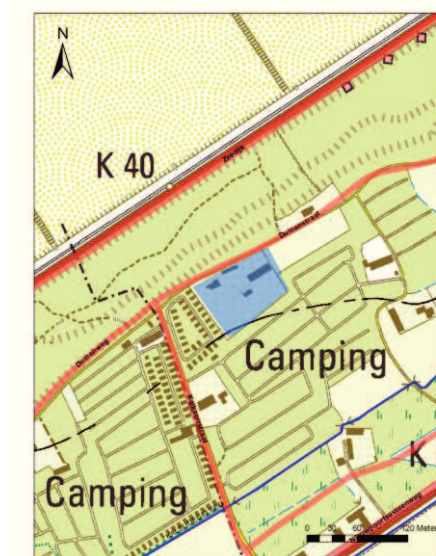
Inleiding

Op maandag 23 februari 2009 werd een archeologische prospectie met ingreep in de bodem uitgevoerd door het VIOE, voorafgaand aan de aanleg van een wegkoffer behorende tot een toekomstige verkaveling op de terreinen te Raversijde (Oostende), afdeling 11, sectie A, percelen 297F en 299V.

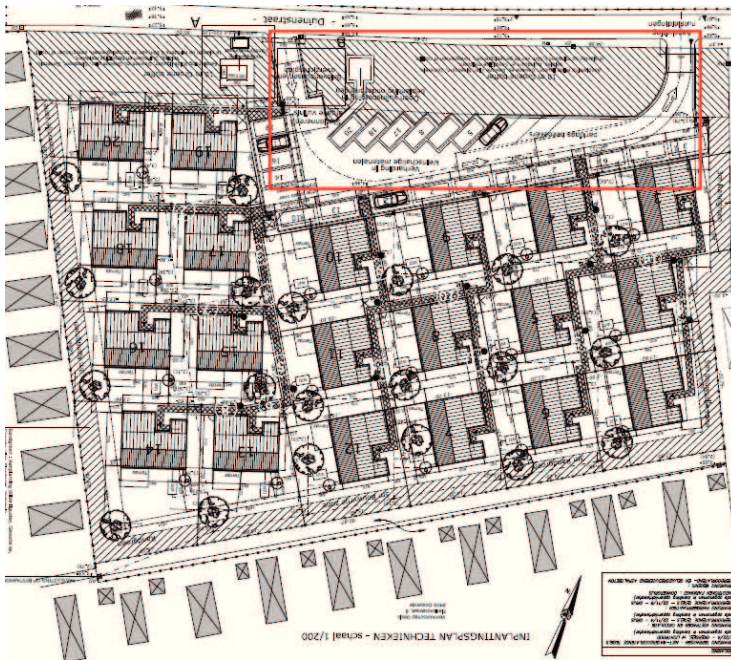
Situering van het projectgebied

De percelen zijn gelegen aan de Duinenstraat, net ten zuidoosten van de duinengordel. De bebouwing nabij de Duinenstraat was in functie van de verkaveling reeds verwijderd.

Op de bodemkaart is sprake van kustduingronden (d.C2) en hoge kustduin (d.AO) en antropogene gronden (OC).



Kadastrale kaart en topografische kaart



Plan der werken met aanduiding van de wegkoffer in rood.

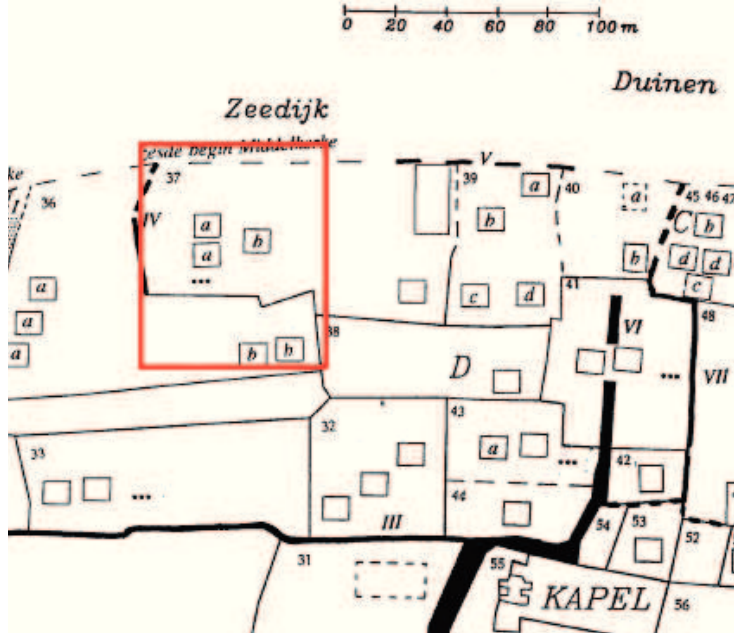
Historische en archeologische gegevens

Historisch gezien zitten we in het westelijke gedeelte van het laatmiddeleeuws vissersdorp

Walraversijde, een gedeelte dat voor 2007 nauwelijks archeologisch gekend was.

Onderzoek van historisch bronnenmateriaal (Tys D. 1996) toont aan dat er op deze percelen minstens 11 wooneenheden gelegen waren. Archeologisch onderzoek in de oostelijke zone heeft aangetoond dat het aantal wooneenheden op een perceel gekend uit geschreven bronnen in werkelijkheid mag vermenigvuldigd worden met 2 of 3.

Op de betreffende percelen werd in 2007 reeds onderzoek uitgevoerd van juli tot november met een oppervlakte van ongeveer 246 m². Dit leverde minstens 4 huisplattegronden op en talrijke andere bewoningssporen zoals waterputten en afvalkuilen.



Aanduiding op een kaart die Walraversijde weergeeft in 1534 (uit Tys 1996) van de zone waarin de werken plaatsgrepen.

Methodologie

Opvolgen van de graafwerken in functie van de aanleg van de wegkoffer.

Waarnemingen

De wegkoffer werd 40 cm diep tov het maaiveld uitgegraven en leverde geen archeologisch relevante sporen op, behalve wat recente paalkuilen.

Besluit

De prospectie met ingreep in de bodem op perceel 297F en 299V te Raversijde leverde geen archeologisch relevante sporen op. De archeologische laag werd niet verstoord en was nog bedekt onder duinzand.

Bibliografie

TYS D. 1995-1996: Een historische landschapsstudie van middeleeuws en later (Wal)Raversijde (einde 10de tot begin 17de eeuw), onuitgegeven licentiaatsverhandeling, Universiteit Gent.