

Vlaams Instituut voor het Onroerend Erfgoed

Wetenschappelijke Instelling van de
Vlaamse Gemeenschap



Mortsel Drabstraat

Proefsleuvenonderzoek naar aanleiding van verkaveling.

28 april 2006

aanwezig: -Marijn Van Gils
-Rob Vanschoubroek
-Rica Annaert

Doelstellingen

Prospectie van het perceel door middel van proefsleuvenonderzoek.

Methode

De bouwvoor werd verwijderd d.m.v. een kraan met platte bak in stroken van ongeveer 3m bij 20 m. Deze werden aanvankelijk geschrinkt aangelegd. Het blootgelegde oppervlak werd vervolgens gecontroleerd op de aanwezigheid van archeologische sporen en de sleuven worden indien nodig verder uitgebreid. Elf sleuven werden zo aangelegd. Enkele sporen werden gecoupeerd, opgegraven en geregistreerd. De proefsleuven en sporen werden op 3 mei 2006 ingemeten door Johan Van Laecke en Rob Vanschoubroek met een *Total Station* en blijken nadien slechts in geringe mate de geplande wegkoffers te doorsnijden (fig. 1 en 2).

Waarnemingen

Alhoewel een relatief groot percentage van het perceel blootgelegd werd, werden slechts enkele grachten en enkele geïsoleerde sporen aangetroffen. Twee sporen verdienen extra aandacht. Ze lagen vlak tegen elkaar liggen en bij het afgraven van de bouwvoor tekende zich reeds de circler van pot af (fig. 3). Hierdoor werd besloten om deze sporen in te tekenen en te couperen (fig. 4). In de opvulling werd een groot aantal ijzertijdscherven aangetroffen, en waarschijnlijk hebben we hier te maken met twee afvalkuilen (fig. 5 en 6).

Besluit

Het gering aantal en dispaaraat karakter van de aangetroffen archeologische sporen geeft geen directe aanleiding tot verdere opgraving, maar het terrein kan ook zeker niet steriel genoemd worden. De sporen, in het bijzonder de twee ijzertijd-afvalkuilen, geven wel degelijk menselijke activiteit aan in de directe omgeving. Daarom is het aangewezen om vrijgemaakte oppervlaktes op het terrein ook archeologisch te begeleiden, en dus de wegkoffers bij aanleg te inspecteren.

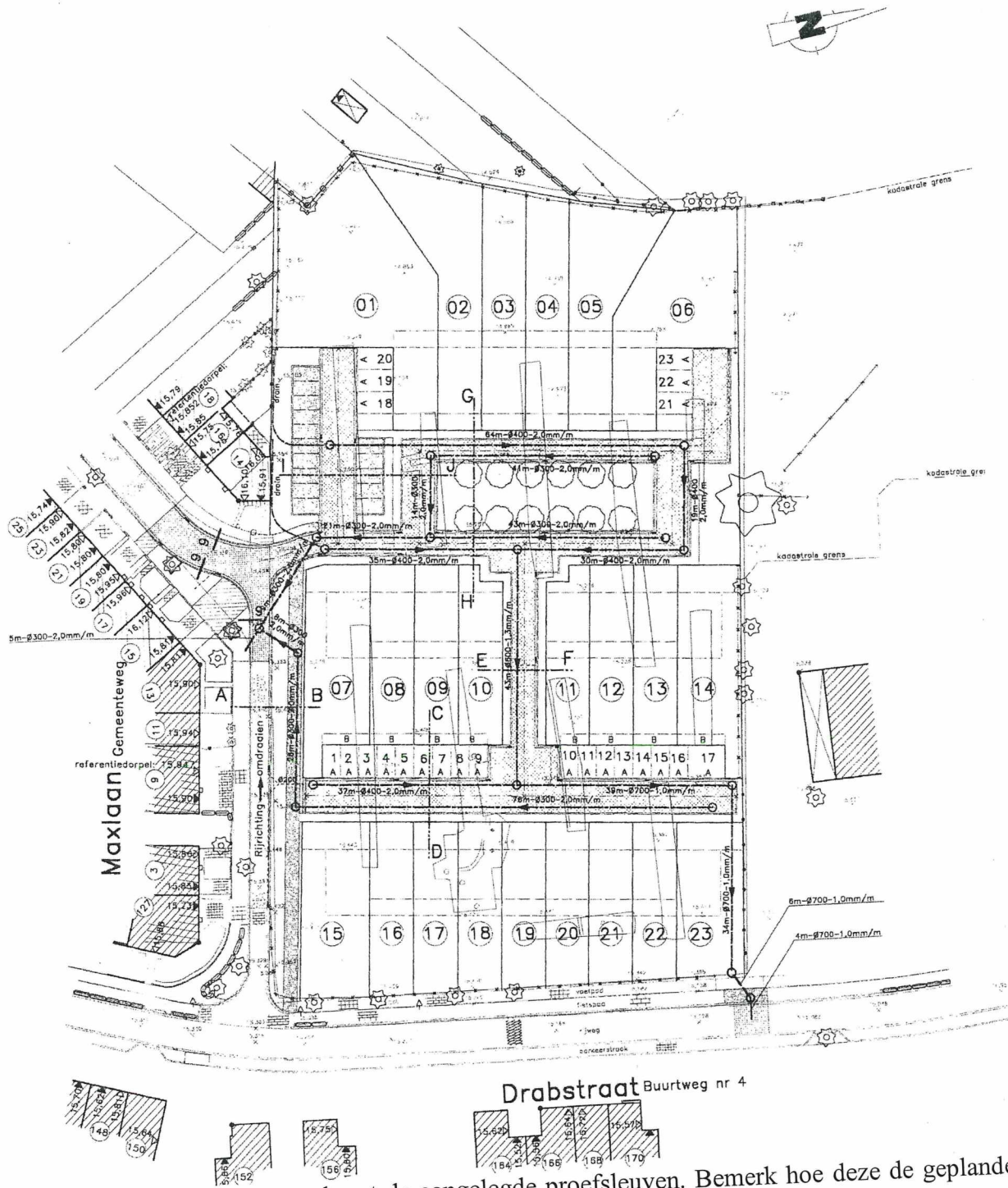


Fig. 1: Plan van het perceel met de aangelegde proefsleuven. Bemerkt hoe deze de geplande wegkoffers slechts in beperkte mate oversnijden.



Fig. 2: Zicht op het perceel met enkele proefsleuven.



Fig. 3: Het voetje van een ijzertijdpot dat bij het afgraven van de bouwvoor aangesneden werd, in de eerste afvalkuil.



Fig. 4: Profiel van de twee afvalkuilen.

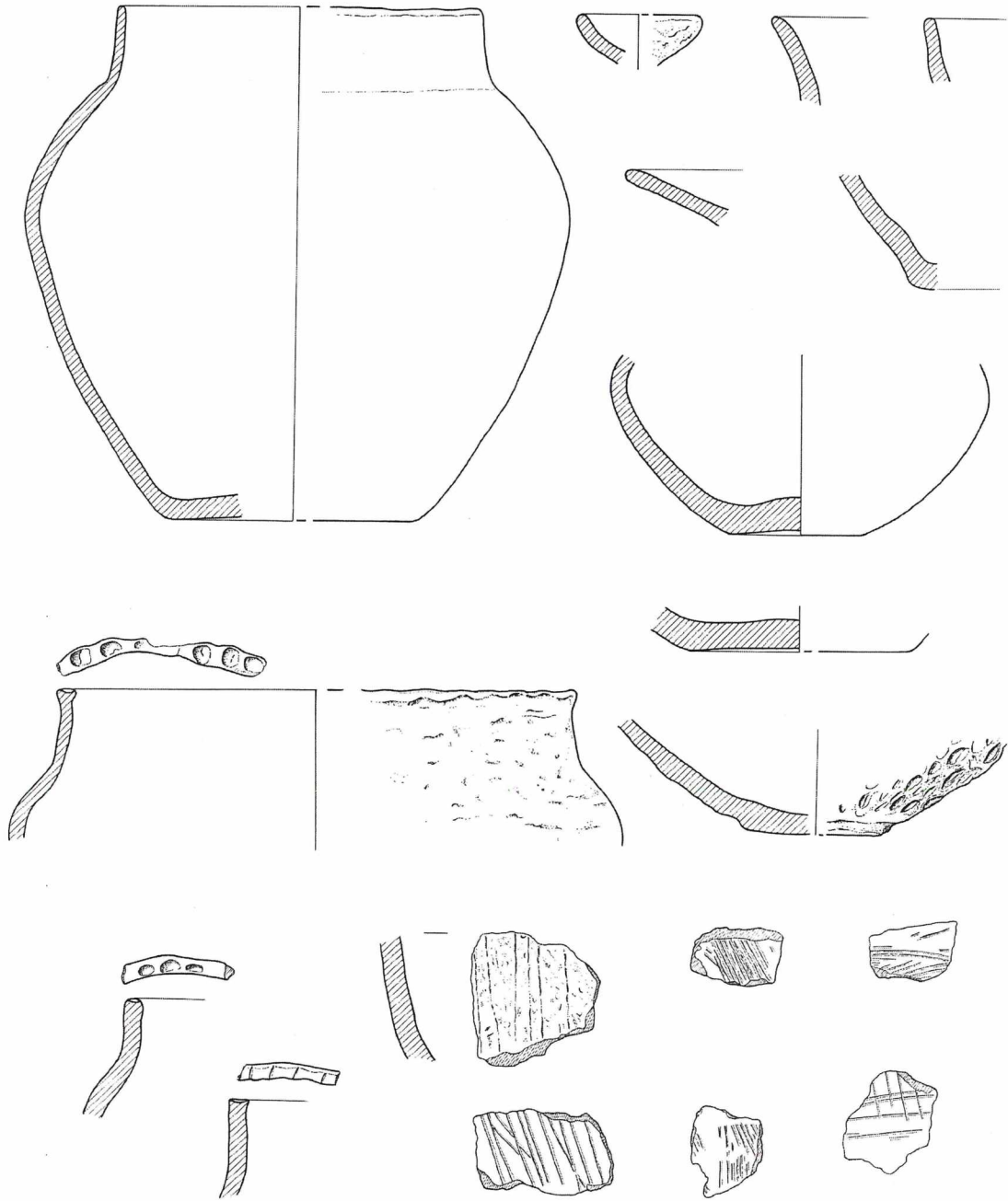


Fig. 5: Tekening van de ijzertijdkeramiek, aangetroffen in de eerste afvalkuil.

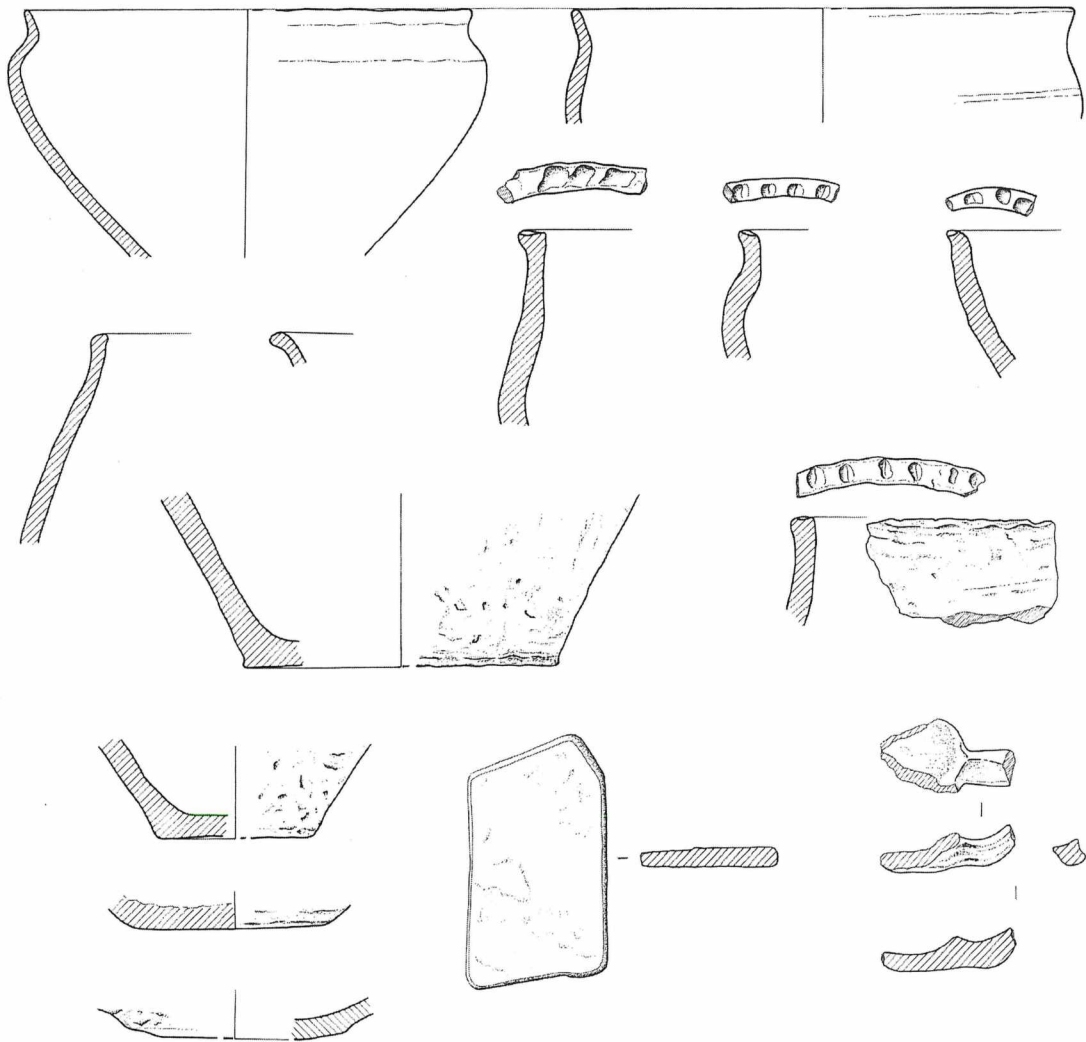


Fig. 6: Tekening van de ijzertijdkeramiek, aangetroffen in de tweede afvalkuil.

Marijn Van Gils
Wetenschappelijk Attaché
VIOE