

ARCHEOLOGISCHE OPGRAVING

LANGE ASTSTRAAT ZINGEM (prov. Oost-Vlaanderen)



BASISRAPPORT – JUNI 2010



Auteurs: Gwendy WYNS
Bert MESTDAGH
Bert ACKE

ARCHEOLOGISCHE OPGRAVING

LANGE ASTSTRAAT ZINGEM **(prov. Oost-Vlaanderen)**

BASISRAPPORT – JUNI 2010



Monument Vandekerckhove nv
Oostrozebekestraat 54
8770 INGELMUNSTER

Auteurs: Gwendy WYNS
Bert MESTDAGH
Bert ACKE

Afdeling Archeologie
Rapport 2010/13

Figuur 1 op schutblad: Algemeen zicht op het onderzoek in het zuidelijk deel van de site.

0. ADMINISTRATIEVE GEGEVENS

Opgraving

Prospectie

Vergunningsnummer: 2010/059

Datum aanvraag: 16/02/2010

Naam aanvrager: WYNS, Gwendy

Naam site: Zingem, N60

Opdrachtgever:	Vlaams Gewest Agentschap Wegen en Verkeer Oost-Vlaanderen Bollebergen 2B bus 12 9052 Zwijnaarde
Uitvoerder:	Monument Vandekerckhove nv Oostrozebekestraat 54 8770 Ingelmunster
Bevoegde Vlaamse overheid:	Nancy Lemay (Ruimte en Erfgoed Oost-Vlaanderen)
Projectleider:	Bert Acke
Leidinggevend archeoloog:	Gwendy Wyns
Archeologisch team:	Griet Beldé, Tomas Bradt, Nele Eggermont, Veerle Hendriks, Bert Heyvaert, Bert Mestdagh, Raf Trommelmans
Wetenschappelijke begeleiding:	/
Projectcode:	ZGLA10
Titel:	Archeologische opgraving Lange Aststraat Zingem (prov. Oost-Vlaanderen). Basisrapport – juni 2010.
Rapportnummer:	2010/13
Contact Bert Acke:	E-mail: bert.acke@monument.be GSM: 0485/88 71 16

© Monument Vandekerckhove nv, Oostrozebekestraat 54, 8770 Ingelmunster
Figuren: Monument Vandekerckhove nv, tenzij anders vermeld.

Alle rechten voorbehouden. Niets uit deze uitgave mag worden verveelvoudigd en/of openbaar worden gemaakt door middel van druk, fotocopie, microfilm of op welke wijze ook, zonder voorafgaandelijke schriftelijke toestemming van de uitgever.

1. INHOUDSTAFEL

0. ADMINISTRATIEVE GEGEVENS	3
1. INHOUDSTAFEL	4
2. INLEIDING	5
3. TOPOGRAFISCHE EN BODEMKUNDIGE SITUERING	6
4. ARCHEOLOGISCHE EN HISTORISCHE SITUERING	8
5. ONDERZOEKSMETHODE.....	9
6. RESULTATEN.....	11
6.1. STRATIGRAFIE	11
6.2. PREHISTORIE.....	13
6.3. VROEGE MIDDELEEUWEN (MEROVINGISCHE PERIODE).....	15
6.4. VOLLE MIDDELEEUWEN.....	22
6.5. LATE MIDDELEEUWEN	51
6.6. RECENTE PERIODE	58
6.7. NATUURLIJKE SPOREN EN SPOREN MET ONBEPAAALDE DATERING.....	59
7. INTERPRETATIE.....	61
8. ALGEMEEN BESLUIT	63
9. BIBLIOGRAFIE	64
10. INVENTARIS.....	65
10.1. INVENTARIS VAN DE SPOREN, FOTO'S EN TEKENINGEN.....	65
10.2. INVENTARIS VAN DE VONDSTEN - CONTEXTFORMULIEREN.....	100
10.3. HOOGTELIJST	133

2. INLEIDING

In het kader van de geplande aanleg van een tunnel in dwarsing onder de N60 Gent-Oudenaarde en de aansluitende wegenis ter hoogte van de Lange Aststraat te Zingem, voerde een archeologisch team van Monument Vandekerckhove nv tussen 1 maart en eind april 2010 op de site een archeologische opgraving uit. Een prospectieonderzoek door middel van proefsleuven uitgevoerd in 2009 had aangetoond dat er op het terrein archeologische sporen uit de volle middeleeuwen bewaard waren.¹ Het onderzoek gebeurde in opdracht van de bouwheer, het Agentschap Wegen en Verkeer Oost-Vlaanderen, volgens de bijzondere voorwaarden geformuleerd door Ruimte en Erfgoed.

In dit basisrapport worden de resultaten van de archeologische opgraving voorgesteld. In enkele inleidende hoofdstukken worden de geografische en historische situering van de site en de gebruikte methodologie bij het onderzoek toegelicht. Vervolgens worden de resultaten besproken en wordt een interpretatie gegeven aan de aangetroffen sporen en vondsten. Als besluit volgt een synthese van de resultaten. Achteraan zijn de verschillende inventarissen opgenomen: de spoorbeschrijvingen met verwijzingen naar de foto's en de tekeningen, de vondstverwerking en de hoogtemetingen. Bij het rapport hoort een DVD met daarop de foto's, de plannen, de veldtekeningen en de digitale versie van deze tekst.

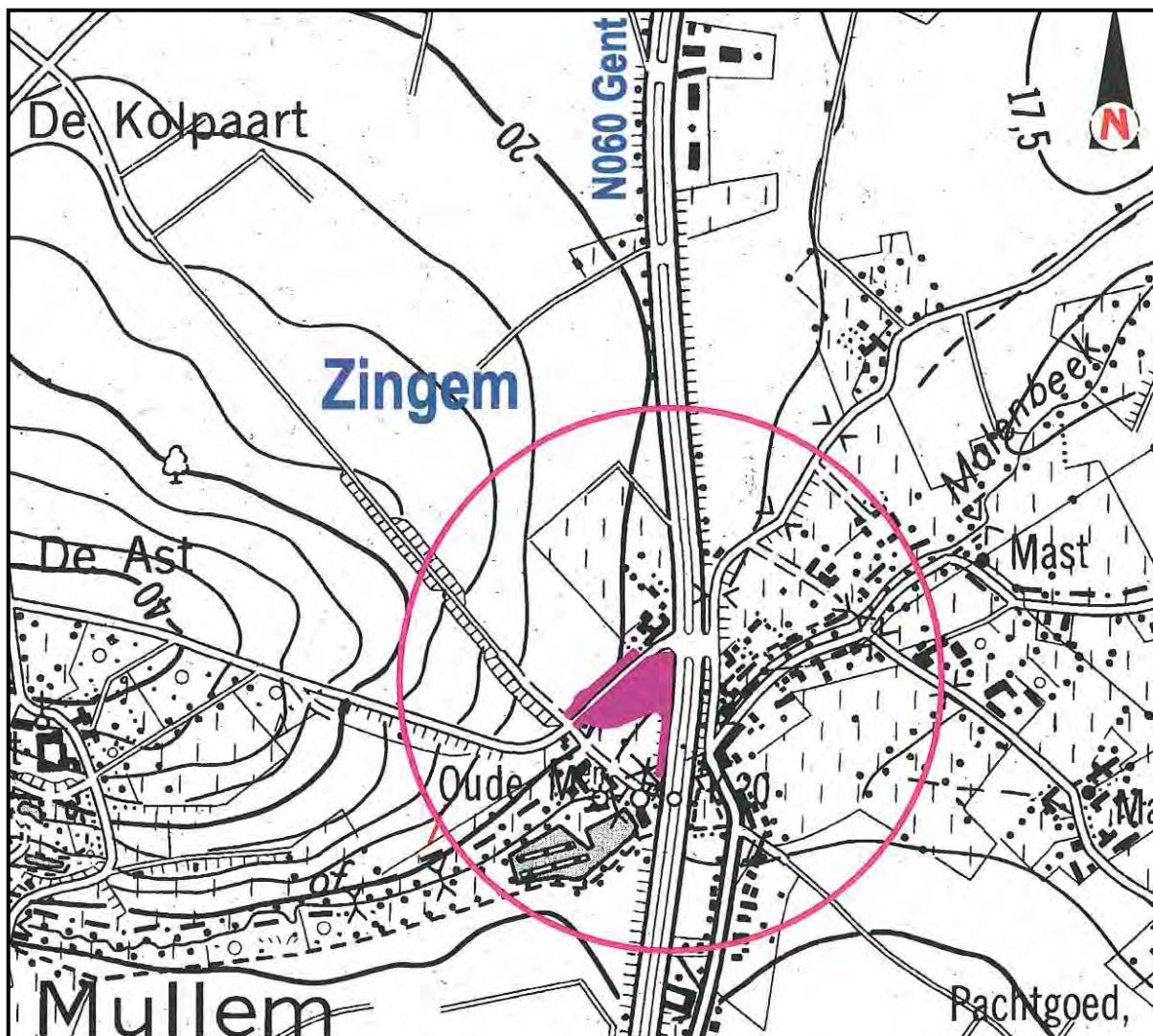
Langs deze weg wordt eveneens dank betuigd aan volgende personen en instanties die zorgden voor een aangename samenwerking en bijdroegen tot het vlotte verloop van het onderzoek: Tonny Gelas voor het kraanwerk, Landmeetkundig Studiebureel Martens bvba, André Blanchaert, Sylvie Syryn en Peter Van Der Hoeven van het Agentschap Wegen en Verkeer Oost-Vlaanderen, Nancy Lemay van Ruimte en Erfgoed Oost-Vlaanderen, Johan Deschieter van het Provinciaal Archeologisch Museum Zuid-Oost-Vlaanderen, Koen De Groote van het Vlaams Instituut voor Onroerend Erfgoed en Philippe Crombé van de Universiteit Gent voor de hulp bij de determinatie van de archeologische artefacten.

¹ WYNS G., HEYVAERT B. & ACKE B., 2009.

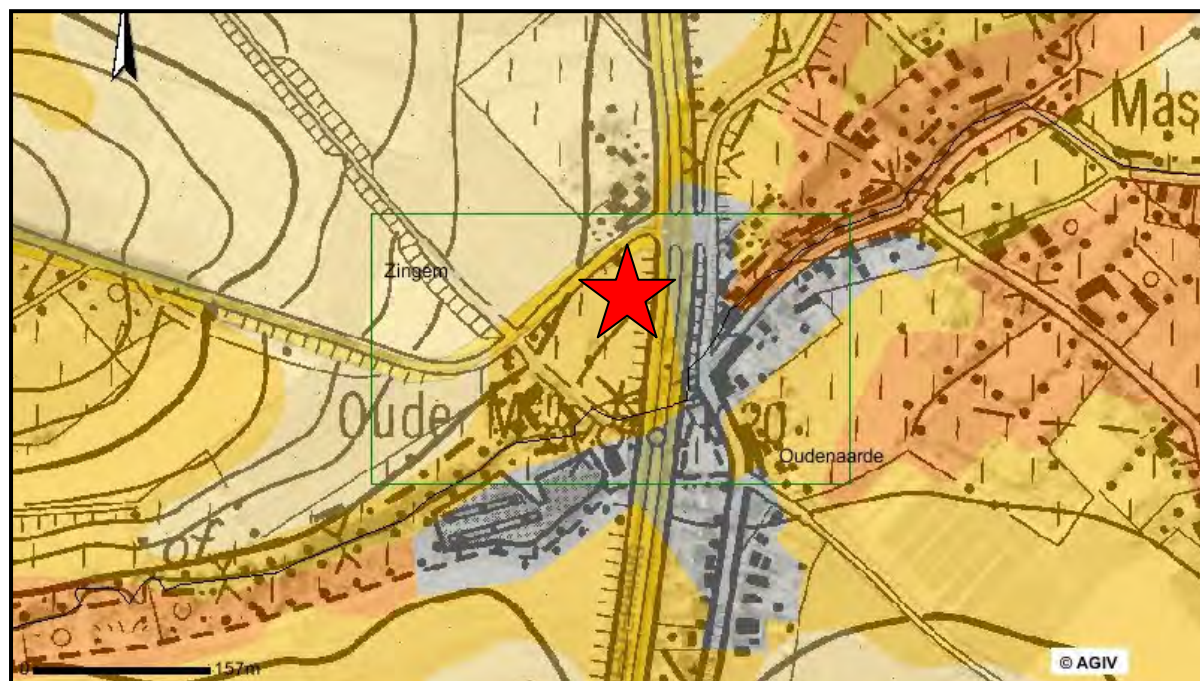
3. TOPOGRAFISCHE EN BODEMKUNDIGE SITUERING

Het onderzochte terrein bevindt zich in de gemeente Huise (deelgemeente van Zingem, provincie Oost-Vlaanderen) en was voorheen in gebruik als weiland. Het wordt in het noordwesten begrensd door de Lange Aststraat en in het oosten door de weg tussen Gent en Oudenaarde, de N60. Net ten zuiden van het terrein ligt de Bekemolen, een beschermd monument. Het onderzoeksterrein situeert zich aan de voet van de 40m hoge Astberg, die zich ten westen van de site uitstrekt. Het maaiveld daalt zowel van west naar oost als van noord naar zuid (+19,53m TAW bovenaan de helling, +17,79m TAW onderaan de helling). De kadastrergegevens van het perceel zijn: Afdeling 3, Sectie C, perceel 471B.

Het terrein bevindt zich in het zandgebied en heeft volgens de bodemkaart een Ldp-bodem, een matig natte zandleembodem zonder profielontwikkeling (zie figuur 3).



Figuur 2: Situering van het onderzoeksterrein (lila).



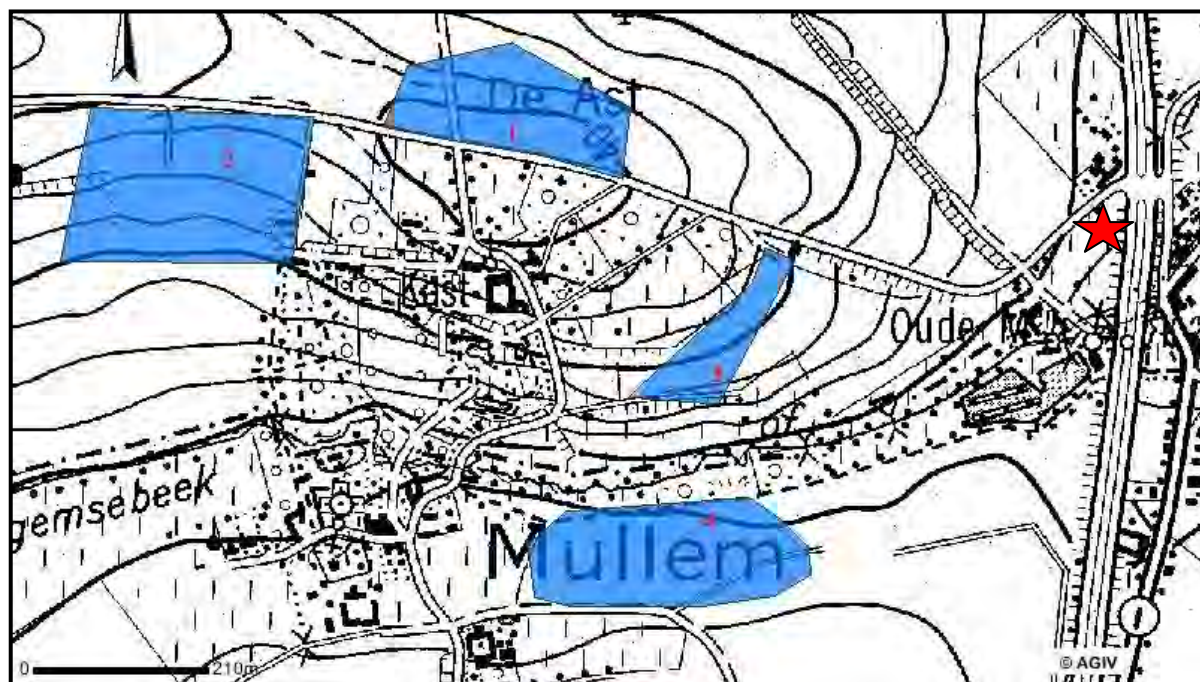
Figuur 3: Situering van het onderzoeksterrein op de bodemkaart (© <http://geo-vlaanderen.agiv.be>).

4. ARCHEOLOGISCHE EN HISTORISCHE SITUERING

De site is gelegen tussen een aantal dorpen/gemeenten die allen een 9^{de} eeuwse oorsprong zouden hebben. De eerste vermelding van het kerkje van Mullem zou dateren uit 877, de huidige kerk dateert uit de 11^{de}/12^{de} eeuw. Ook de eerste vermelding van Zingem zelf dateert uit deze periode, meer bepaald onder de vorm *Siggingaheim* (885), wat ‘woning van de lieden van Siggo’ betekent. Ouwegem werd voor het eerst vermeld in 830 onder de vorm *Aldingaheim* (‘woning van de lieden van Aldo’). In 877 wordt Huise voor het eerst vermeld als *Uscias*.²

Net ten zuiden van het terrein bevindt zich de Bekemolen. Een eerste verwijzing naar deze water- en windmolen zou teruggaan tot in de 13^{de} eeuw.³ Meer informatie omtrent deze molen kon in het kader van deze studie echter niet teruggevonden worden.

In de buurt van de Astberg werden in het verleden enkele vondstenconcentraties aangetroffen. Deze vondstmeldingen werden gegroepeerd in de Centraal Archeologische Inventaris, te zien op figuur 4. Nummer 1 vertegenwoordigt een concentratie van aardewerk, te dateren in de Romeinse periode. Ter hoogte van de gebieden 2 en 3 bevinden zich een midden-Paleolithische en een Neolithische site, ontdekt door middel van veldprospectie. In de omgeving van regio 4 werd, eveneens tijdens veldprospectie, een concentratie bouwmaterialen aangetroffen, te dateren in de Romeinse periode.⁴



Figuur 4: Aanduiding van de archeologische vondstlocaties nabij het onderzoeksterrein (rode ster)
(© <http://cai.erfgoed.net>).

² <http://www.zingem.be>.

³ <http://www.bekemolen.be/startframe.htm>.

⁴ <http://cai.erfgoed.net>.

5. ONDERZOEKSMETHODE

Het onderzoeksvlak werd afgegraven door een 21-tonskraan met platte bak. Aangezien er niet voldoende stockageruimte was voor de weggegraven aarde werd het opgravingsvlak in 2 fases uitgegraven en opnieuw gedicht. Eerst werd de noordelijke zone opengelegd en afgewerkt, daarna werd deze zone stelselmatig gedicht terwijl de zuidelijke zone werd afgegraven. Op het bijgevoegde uitvouwblad is de situering van het onderzoeksvlak weergegeven, geprojecteerd op een plan van de voorziene werken.

Na het aanleggen van het opgravingsvlak werden het vlak en de sporen opgeschoond, gefotografeerd en beschreven. Vondsten werden per spoor verzameld en voorzien van een bijhorende fiche met vermelding van spoor- en vondstnummer, met daarbij een korte beschrijving van het materiaal. Tijdens de verwerking werd het materiaal gewassen, gedroogd en gedetermineerd. Van een aantal houtskoolrijke sporen werden pollenstalen, zeef- en bulkstalen genomen, deze werden voorzien van een fiche met vermelding van spoor- en/of vondstnummer. De zeefstalen werden gezeefd op een zeef met maaswijdte van 1mm, het zeefresidu werd voorzien van een vondstnummer, verzameld en gedroogd. Alle sporen werden gecoupeerd en volledig opgegraven teneinde zoveel mogelijk dateerbaar materiaal te recupereren.

De proefsleuven van het vooronderzoek waren nog deels in het vlak zichtbaar. Daar waar er zich sporen in deze proefsleuven bevonden, werd ervoor gekozen om plaatselijk manueel te verdiepen en deze indien mogelijk te couperen. Enkele sporen waren echter te sterk verstoord door het vooronderzoek om nog gecoupeerd te worden. In de tabel op de volgende pagina staat een overzicht van de spoornummers uit het vooronderzoek en hun nummering tijdens de opgraving.

Zowel in de noordelijke als in de zuidelijke zone werd een apart meetsysteem uitgezet (10m op 5m) vanwaar de sporen, de sleufwanden en de profielen manueel werden ingemeten op schaal 1:50. Dit meetsysteem en de contouren van het opgravingsvlak werden digitaal ingemeten door een landmeter; de manuele tekeningen werden tijdens de verwerking in het digitale plan ingepast. Van elke sleufwand werd één representatief profiel opgeschoond, gefotografeerd, opgetekend en beschreven. Hoogtes werden manueel ingemeten ten opzichte van een vast gekende TAW-waarde.

Voor de registratie van de sporen en het benoemen van de foto's werd de benaming ZGLA10 (ZinGem Lange Aststraat 2010) gebruikt. De sporen werden doorlopend genummerd. Enkele sporen die wel tijdens het vooronderzoek maar niet meer tijdens de archeologische opgraving zichtbaar waren behielden het bijhorende spoornummer van tijdens het vooronderzoek met het achtervoegsel PS. Lokaal werden er manueel meerdere vlakken aangelegd die de benaming vlak 2 tot en met vlak 7 kregen.

Er wordt nog opgemerkt dat het terreinwerk tijdens de eerste weken (maart 2010) in enige mate gehinderd door nachtvorst en dooi, wat nefaste gevolgen had voor het opgravingsvlak.

Spoornummer proefsleuvenonderzoek	Spoornummer opgraving
1	S132, reeds gecoupeerd tijdens proefsleuvenonderzoek
2	Geen spoor, proefsleuf 2 lag volledig in gracht S127
3	Geen spoor, proefsleuf 2 lag volledig in gracht S127
4	S324
5	S323
6	S384
7	S322
8	S320
9	S318
10	Niet meer teruggevonden: S10PS
11	S116/117
12	S118-122
13	S118-122
14	S118-122
15	Niet meer teruggevonden: S15PS
16	S53 en S391
17	Niet meer teruggevonden: S17PS
18	Reeds gecoupeerd tijdens proefsleuvenonderzoek
19	Reeds gecoupeerd tijdens proefsleuvenonderzoek
20	Niet meer teruggevonden: S20PS
21	S85 en S86, echter te sterk verstoord om nog gecoupeerd te worden
22	Te sterk verstoord om nog gecoupeerd te worden: S22PS
23	Te sterk verstoord om nog gecoupeerd te worden: S23PS
24	Natuurlijk uitlogingsspoor: S24PS
25	S6, S8, S5 en S58

6. RESULTATEN

Voor de situering van de verschillende sporen wordt verwezen naar het algemene grondplan op het bijgevoegde uitvouwblad.

6.1. Stratigrafie

Er werden in totaal 5 wandprofielen (één representatief wandprofiel per wand en één op een tijdelijke wand) opgeschoond, gefotografeerd, ingetekend en beschreven. Deze vertoonden allemaal dezelfde profielopbouw met lichte detailverschillen. Profielen 1 en 5 bevonden zich bovenaan de helling, 2 en 4 onderaan de helling. Profiel 3 bevond zich op een tijdelijke wand in de zuidelijke zone.

Bovenaan bevindt zich de 30 tot 40cm dikke donkerbruine A(p) horizont welke spikkels en brokjes baksteen en houtskool bevatte. Onder de A(p) horizont bevindt zich een pakket colluvium, met een homogene spreiding van spikkels baksteen en houtskool. Onderaan vertoont dit pakket een lichtjes verschillende kleur omwille van aanwezige gleyverschijnselen. De dikte van het pakket colluvium zonder gleyverschijnselen varieerde tussen 30 en 40cm. Enkel in het pakket colluvium met de aanwezigheid van gleyverschijnselen kon een wezenlijk verschil tussen de profielen bovenaan en onderaan de helling opgemerkt worden. In de profielen bovenaan de helling had dit pakket een dikte van 20 tot 25cm. Onderaan de helling vertoonde dit pakket een dikte van 10 tot 15cm. Dit pakket colluvium zorgde bovendien voor een uitstekende bewaring van de sporen. Onder dit pakket colluvium bevindt zich de donkergele/oranje en sterk gebioturbeerde C-horizont.

Niettemin de goede bewaring van de sporen door het colluviaal pakket, zorgde de zuurtegraad van de bodem en/of de diepte waarop de sporen zich bevonden ervoor dat zowel dierlijk botmateriaal als aardewerkfragmenten sterk aangetast werden. Zelfs zodanig dat er, buiten enkele kleine fragmenten verbrand bot en fragmenten van dierlijke tanden, geen enkel restant dierlijk botmateriaal werd teruggevonden. Tijdens het wassen van het materiaal werd snel duidelijk dat ook het aardewerk en andere artefacten (bv. *tegulae* en fragmenten Doornikse kalksteen) zeer sterk te lijden hebben gehad onder deze bovenvermelde factoren.



Figuur 5: Wandprofiel 5.

6.2. Prehistorie

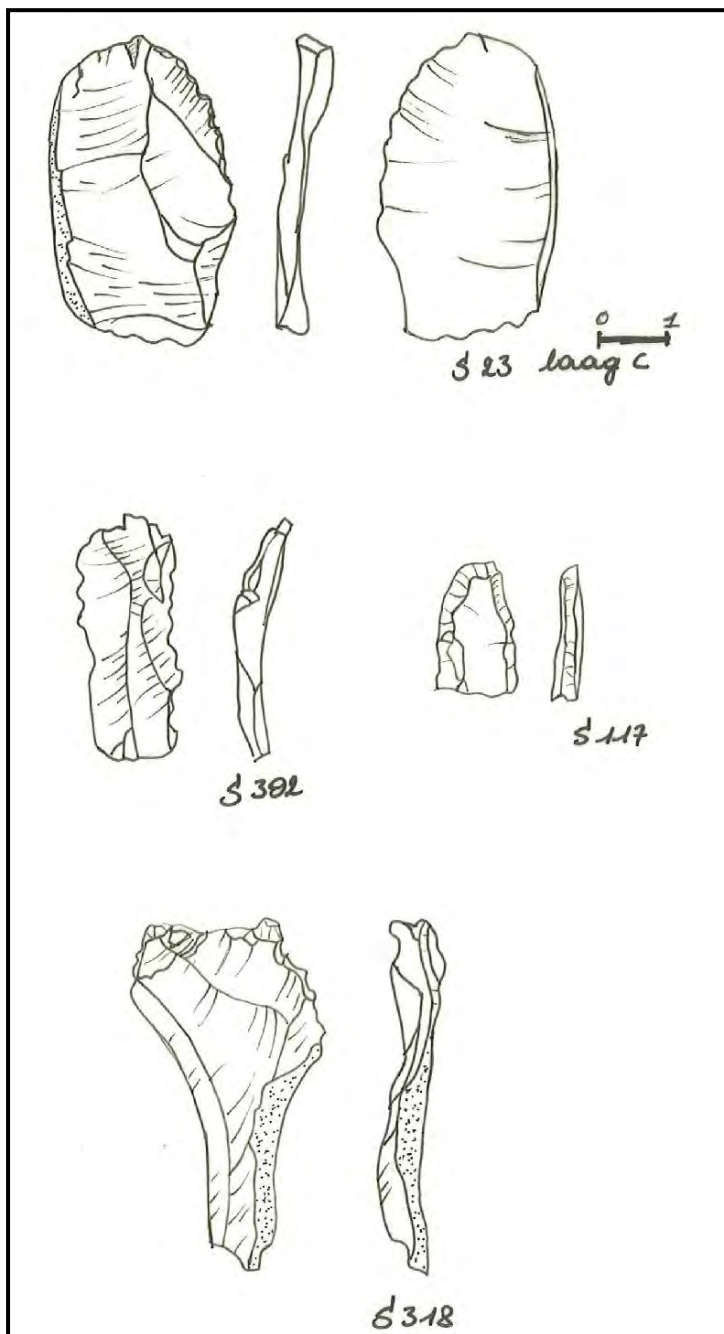
Prehistorische vindplaatsen zijn rijkelijk verspreid over gans Vlaanderen. De bekendheid ervan is evenwel minimaal, aangezien de zichtbaarheid beperkt is. De sites van deze periode zijn bovendien vaak slecht geregistreerd. In het merendeel van de gevallen werden ze enkel gelokaliseerd aan de hand van, via prospectie gevonden, oppervlaktevondsten. Anderzijds is het gebrek aan archeologische sporen ook te verklaren door de vluchtigheid van de bewoning. Tijdens de prehistorie was voor het grootste deel van de tijd enkel sprake van jager-verzamelaars. De kampementen die ze betrokken waren vaak van zeer tijdelijke aard én met constructies die nauwelijks verankerd waren in de bodem. Sporen van hun constructies zijn aldus niet of nauwelijks terug te vinden in de archeologische record. Ook afvalkuilen, die uit andere periodes wel gekend zijn en als belangrijke archeologische informatiebron gelden, zijn nagenoeg onbekend binnen de Vlaamse prehistorie. Net als bij het ontbreken van bewoningssporen, moet hier de relatieve afwezigheid in het kortstondige gebruik van de verschillende kampementen gezocht worden. Daarnaast nopen deze sites een uiterst nauwkeurige opgravingsmethode, wat een ruimere onderzoekstermijn en inzet van meer mensen met de nodige ervaring impliceert.

De informatie waarop de Vlaamse prehistorische archeologie het meest aangewezen is, zijn de gebruiksvoorwerpen. Deze artefacten waren oorspronkelijk in drie categorieën op te delen. Enerzijds waren er de voorwerpen uit organisch materiaal, vervolgens de voorwerpen uit natuursteen. Ten slotte kan gewag worden gemaakt van materiaal uit ceramiek. Van de eerste categorie zijn, op enkele uitzonderingen na, quasi geen voorbeelden gekend. Ook van de ceramische objecten zijn slechts zelden duidelijke resten te vinden. Het betrof namelijk vrij licht gebakken recipiënten die via prospectie nauwelijks zichtbaar zijn, alsook nagenoeg niet bewaard blijven. Natuurstenen gebruiksvoorwerpen vormen wel een gemeengoed. Meestal gaat het hier om silexartefacten. De eerste melding van concentraties silex in de buurt van de Lange Aststraat dateert uit de jaren 1950 en bestond uit twee zones in het zuidoostelijk deel van de gemeente Huise, nabij de Rooigemse Beek en de grens met Mullem. Bij het begeleiden van graafwerkzaamheden voor nutsleidingen haalde J. Van Wambeke, een amateurarcheoloog, verschillende artefacten boven die vormeigenschappen toonden van het midden-paleolithicum en het neolithicum. Het ging ondermeer om verschillende types bekken en boren, schrabbers, pijlpunten, enkele fragmenten van gepolijste bijlen, verschillende kernen en een fragment van een wrijfsteen uit zandsteen. Daarnaast was sprake van een drietal scherven, waaronder één randscherfje.

De huidige onderzoekszone kon door haar situering even ten zuidoosten van de Astberg, alsook in de directe omgeving van de eerder aangehaalde midden-paleolitische en neolitische site, vooraf interessant bevonden worden met betrekking tot een prehistorisch potentieel. Tijdens het veldwerk bleek het evenwel moeilijk om binnen een vrij dichte middeleeuwse sporendichtheid oudere sporen aan te duiden. Wel kwamen geregeld silexafslagen aan het licht, alsook enkele geretoucheerde artefacten. Onder deze laatste zijn een kling, een schrabber en een micro *denticules* te noemen, alledrie uit grijze tot zwartgeklepte silex. De kling is een tweetal centimeter hoog en geretoucheerd aan de distale zijde. De schrabber, van het type hoefschrabber, toont slechts langs een kwart van de omtrek retouches. Op dit artefact is de slagbult nog zichtbaar, alsook een vrij groot deel van de cortex en de hiel. Ook op de fijngetande micro *denticules* is een deel van de cortex bewaard. Verder is een kleine twee centimeter van de boord van fijne retouches voorzien. Aan de hand van de uiterlijke kenmerken zijn deze vondsten waarschijnlijk met het finaal-neolithicum te verbinden (4100 –

3700 BP). Tijdens de archeologische werkzaamheden werden verschillende afslagen gevonden die niet verder besproken worden, maar wel als intentionele afslagen gecatalogeerd kunnen worden. Vier andere silexartefacten waren onmiskenbaar geretoucheerd en hebben omwille van die indicatie meer dan waarschijnlijk als gebruiksvoorwerp dienst gedaan. Dit sluit evenwel niet uit dat andere afslagen ook als gebruiksvoorwerp dienden.

Alle silexartefacten en –afslagen bevonden zich in vergraven contexten, samen met jonger materiaal. Waarschijnlijk zijn ze afkomstig van enkele concentraties prehistorische artefacten die hogerop de helling van de Astberg werden ontdekt door middel van veldprospectie⁵ (zie figuur 4, locaties 2 en 3).



Figuur 6: Tekening van het aangetroffen silex-materiaal.

⁵ <http://cai.erfgoed.net>.

6.3. Vroege middeleeuwen (merovingische periode)

- **Algemeen**

Het aantal bekende archeologische sites uit de vroege middeleeuwen zijn uiterst schaars. Voor de vroege middeleeuwen in de Oost-Vlaamse zandleem- en leemstreek bestaat de meerderheid van de bekende archeologische sites uit Merovingische grafvelden. Meestal gaat het om oude opgravingen en vondsten die vaak gebeurd zijn naar aanleiding van wegenwerken of leemwinning (Beerlegem, Denderwindeke, Lede, Meerbeke, Ninove, Overboelare, Petegem, Semmerzake en Wetteren). Potvondsten te Erondegem, Massemen en Balegem wijzen op een aanwezigheid van een grafveld in de nabijheid. Twee vroegmiddeleeuwse grafvelden die doorlopen tot respectievelijk de volle en de late middeleeuwen zijn aan het licht gekomen te Petegem-Oud Kasteel en Kruishoutem-Kappellekouter, beide vergezeld van sporen van een vroege bidplaats. Sporen en resten die wijzen op Merovingische bewoningssites zijn uiterst schaars. Enkel te Kruishoutem zijn resten van houtbouw aangetroffen, evenals op de 15 km verder gelegen site van Kerkhove (net over de grens met West-Vlaanderen, gelegen aan de Schelde). Te Kerkhove werd binnen de restanten van een Romeinse villa eveneens een klein 8ste-eeuws grafveld met een 8-tal inhumatiegraven aangetroffen. Vondsten van Merovingisch schervenmateriaal in iets jongere Karolingische of volmiddeleeuwse contexten zijn bekend uit opgravingen te Erembodegem, Aalst, Moorsel, Sint-Lievens Houtem en Kruishoutem-Eierveiling.⁶

In totaal bevonden er zich verspreid over het hele terrein zes sporen die met zekerheid in de vroege middeleeuwen periode geplaatst kunnen worden, meer bepaald tussen de 6^{de} tot 8^{ste} eeuw. Hiernaast waren er vijf sporen die mogelijk ook tot deze periode toebehoren. Vanwege het kleine aantal aardewerkfragmenten die zich in deze sporen bevonden, kan dit echter niet met zekerheid gezegd worden. Al deze sporen zijn te bestempelen als kuilen of paalkuilen. Op basis van de typologische en technische kenmerken van het gerecupereerde aardewerk in deze sporen kunnen deze in de 6de tot 8^{ste} eeuw geplaatst worden.

- **Kuilen**


Spoor 43 tekende zich in het vlak af als een donkergrijze ovaalvormige kuil met een houtskoolrijke band aan de buitenzijde. Oostelijk van dit spoor bevond zich spoor 44, dat iets lichter van kleur was en een zeer vage aflijning had. Toch kon in het vlak reeds opgemerkt worden dat S44 oversneden werd door S43. Ook in de coupe is het duidelijk dat S44 gedeeltelijk vergraven werd door S43 (restanten in het westelijke en oostelijke deel). De onderste en oudste laag van S44 werd gevormd door een laag met een lichtgrijze kleur gemengd met vlekken gele moederbodem zonder inclusies. Het is mogelijk dat deze laag voor de vergraving een onderdeel was van de kuil gevormd door S44. S43 op zijn beurt vormde in coupe een zeer duidelijke kuil met verschillende vullingen. De oudste laag van dit spoor wordt gevormd door een houtskoollaag die zeer veel *tegulae* fragmenten en brokken verbrande leem bevatte. In het westelijk deel van de coupe heeft deze een aanzienlijke dikte terwijl ze meer uitwaaiert naar het oostelijke deel toe. Hier lijkt ze bovendien ook uit twee houtskoollagen te bestaan, gescheiden door een dun donkergrijs laagje. De laatste en jongste vulling tenslotte bestaat uit een donkergrijze laag. Beide sporen bevonden zich op een TAW-hoogte van respectievelijk +17,59m en +17,58m.

⁶ <http://www.onderzoeksbalans.be>.

Uit beide sporen werden fragmenten handgevormd grijs aardewerk met chamotteverschraling gerecupereerd, meer bepaald: 7 randfragmenten, 3 bodemfragmenten en 12 wandfragmenten. De randfragmenten vertonen allen een ietwat uitstaande rand die overgaat op een bolle schouder. Eén randfragment vertoont bovendien een gietteutje. De bodemfragmenten tonen allen een platte bodem. Naast fragmenten van lokaal aardewerk werden er in spoor 43 ook fragmenten geïmporteerd aardewerk uit Noord-Frankrijk of het Rijnland teruggevonden (1 randfragment, 1 bodemfragment en 6 wandfragmenten).

In vlak vertoonde spoor 134 (+17,07m TAW) een ovale vorm, in coupe was het slechts ondiep bewaard. Het spoor bestond uit een donkerbruine vulling die iets lichter werd naar de bodem toe met houtskool- en verbrande leemspikkels en -brokjes. Dit spoor bevatte 1 bodemfragment van handgevormd grijs aardewerk met chamotteverschraling (platte bodem) en tamelijk veel *tegulae*fragmenten.

Spoor 380 (+17,05m TAW) vertoonde zich in vlak als een ronde kuil met een donkergrijze vulling. In doorsnede bleek deze kuil uit twee vullingen te bestaan. De jongste vulling die ook in het vlak zichtbaar was bestaat uit een verzameling bioturbatie. Hieronder bevond zich een donkergrijze tot zwarte laag die tamelijk veel houtskool en verbrande leem bevatte.



Figuur 7: S43 in het vlak.



Figuur 8: Coupe op S43 (links) en S44 (rechts).



Figuur 9: Coupe op S134.



Figuur 10: Coupe op S380.

- **Paalsporen**

Spoor 319 was in het vlak zichtbaar op een hoogte van +17,24m TAW als een sterk gebioturbeerde rechthoekige kuil met afgeronde hoeken. Binnen het spoor was een donkergrijze tot zwarte verkleuring binnenin een licht- tot donkergrijze vulling zichtbaar. In coupe vormt deze donkergrijze tot zwarte verkleuring een mogelijk restant van een paalkuil.

- **Mogelijke vroegmiddeleeuwse sporen**

Spoor 45 (+17,56m TAW) had een enkele lichtgrijze vulling en was zowel in vlak als in doorsnede zeer vaag afgelijnd. De kuil bevond zich in de directe omgeving van S43 en S44. Ook S51 bevond zich nabij deze sporen en had eenzelfde uitzicht en vulling als S45. Beide sporen vormden in profiel een kuil met rechte tot licht schuine wanden en een vlakke bodem. S51 bevatte echter ook een aantal wandfragmenten van lokaal grijs aardewerk waardoor het niet eenduidig in deze periode kan geplaatst worden.

Spoor 59 vertoonde zich in vlak als een ronde kuil doorsneden door S9. Deze kuil had slechts een geringe diepte en een lichtbruin-grijze vulling. Ze was zichtbaar in het grondvlak op een TAW hoogte van +17,85m.

Spoor 335 (+17,18m TAW) bevatte één wandfragment Noord-Franse of Rijnlandse import en vormt een mogelijke paalkuil. De kuil had licht schuine tot rechte wanden, een vlakke bodem en bestond uit een lichtgrijze vulling vermengd met brokken moederbodem. Het mogelijke

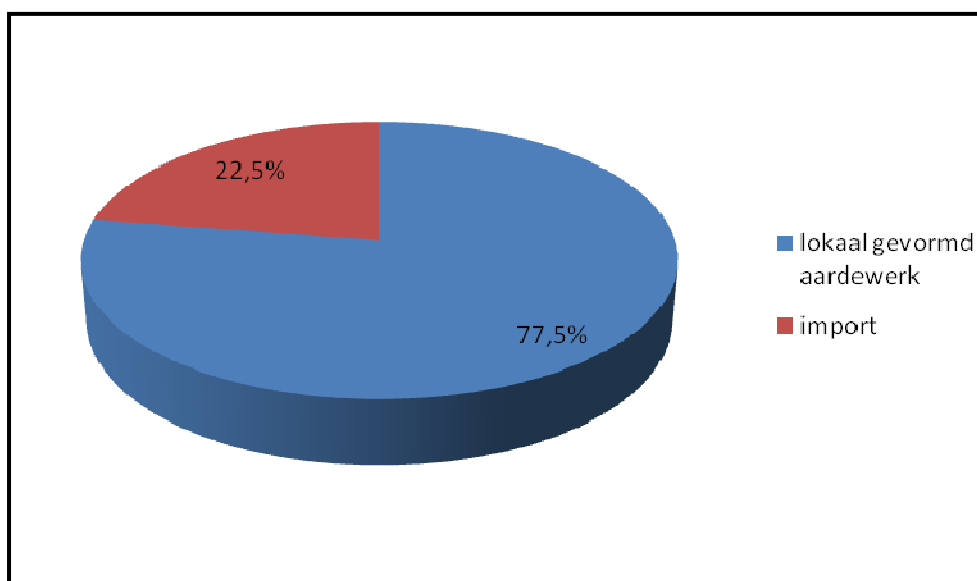
paalgat werd gevormd door een iets donkerdere verkleuring. Hoewel dit spoor een vroegmiddeleeuws aardewerkfragment bevat, kan het op basis van zijn vulling ook in de volle middeleeuwen gedateerd worden.

- **Aardewerk**

Het gerecupereerde aardewerk daterend uit deze periode kan in twee groepen onderverdeeld worden, enerzijds het lokaal handgevormde aardewerk en anderzijds het geïmporteerde wielgedraaid aardewerk afkomstig uit Noord-Frankrijk of het Rijnland.

Het lokaal gevormd aardewerk maakt met 77,5% het grootste aandeel uit van het aardewerk uit deze periode. Het kenmerkt zich door een rode chamotteverschraling die waarschijnlijk afkomstig is van herbruikte (Romeinse?) *tegulae*fragmenten en is nog volledig handgevormd. Bovendien lijken enkele fragmenten sporen te dragen van een zekere gladding. Waarschijnlijk werden deze gebakken in een oxiderende omgeving in open veldvuren. De randfragmenten tonen een eerder simpele typologie met licht uitstaande tot rechte randen die overgaan in een licht bolle schouder tot rechte wand. Op één randfragment is zelfs een gietteutje aanwezig. Alle bodemfragmenten tonen een vlakke bodem die overgaat in licht uitstaande tot rechte wanden. Op basis van deze typologische/technische kenmerken van rand- en bodemfragmenten en de rode chamotteverschraling, die als gidsfossiel voor deze periode kan beschouwd worden, kan het lokaal gevormde aardewerk in de 6^{de} tot 8^{ste} eeuw geplaatst worden.

Het geïmporteerde aardewerk maakt 22,5% uit van het totaal aantal gevonden fragmenten daterend uit deze periode. Of het hier om aardewerk uit het Rijnland of Noord-Frankrijk gaat is moeilijk te zeggen, enkel door verder en nauwkeuriger onderzoek zal de herkomstregio van deze fragmenten achterhaald kunnen worden. De fragmenten zijn duidelijk wielgedraaid en zijn gevormd uit een ijzerarme klei en een zandige verschraling. Van dit type aardewerk werden enkel bodemfragmenten teruggevonden, deze tonen een vlakke bodem die overgaat in licht uitstaande wanden.



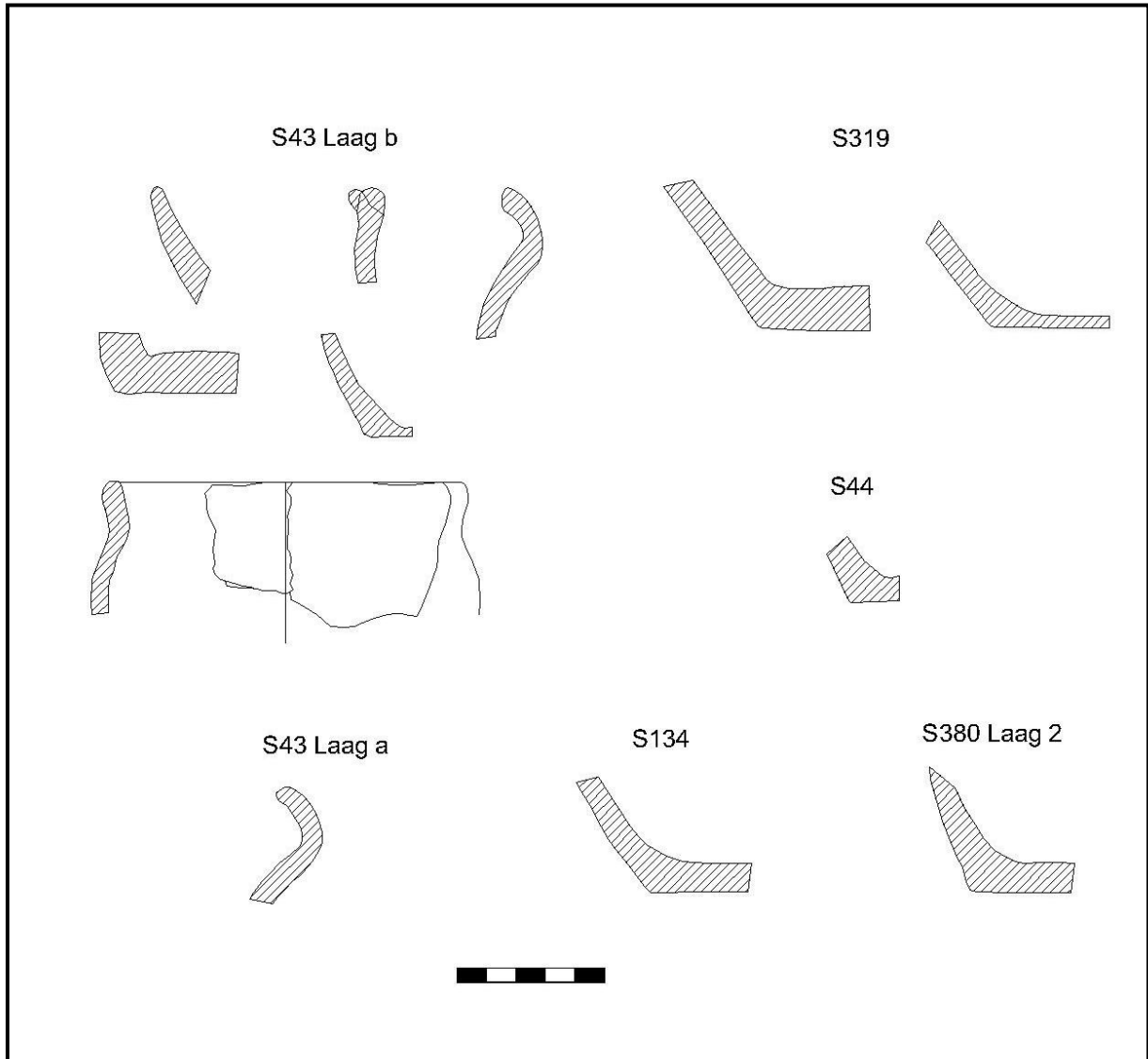
Figuur 11: Procentuele verdeling van het lokale en geïmporteerde vroegmiddeleeuwse aardewerk.



Figuur 12: Bodemfragmenten van lokaal handgevormd aardewerk met chamotteverschraling (S319, links en centraal) en bodemfragment van geïmporteerd gedraaid aardewerk uit het noorden van Frankrijk of het Rijnland (S319, rechts).



Figuur 13: selectie rand- en bodemfragmenten van lokaal handgevormd aardewerk met chamotteverschraling (S43 laag b).



Figuur 14: Tekening van representatieve rand- en bodemfragmenten van het vroegmiddeleeuwse lokale en geïmporteerde aardewerk.

- **Interpretatie**

Het terrein herbergde 6 sporen die op basis van het dateerbare aardewerk in de merovingische periode van de vroege middeleeuwen geplaatst kunnen worden, meer bepaald in de 6^{de} tot 8^{ste} eeuw. Hiernaast bevonden er zich op het terrein nog 5 sporen die op basis van een gelijkaardige vulling en niet eenduidig dateerbaar aardewerk mogelijk ook in deze periode thuishoren. Het merendeel van de sporen zijn kuilen zonder een duidelijke functie, enkele kunnen mogelijk ook als paalsporen bestempeld worden.

6.4. Volle middeleeuwen

- **Algemeen**

De volle middeleeuwen zijn in de zandleem- en leemstreek vooral vertegenwoordigd door het onderzoek in kerken en abdijen. Het jarenlange, systematische onderzoek in de Sint-Salvatorabdij van Ename, die gesticht is in 1063, heeft niet enkel sporen en resten van de vroegste abdij opgeleverd, maar ook van de oudere laat-10de en 11de-eeuwse bewoning, behorende tot de portus. Het *castrum* van Ename is vooral bekend door noodonderzoek. De bewoningsresten uit de pre-abdijfase bestaan naast de natuurstenen funderingen van de donjon, de aula en de Sint-Salvatorkerk, vooral uit talrijke kuilen en grachten die in vier occupatiefasen zijn onderverdeeld. Talrijke paalkuilen zijn aangetroffen, maar door de talloze doorsnijdingen is geen enkele gebouwplattegrond bewaard. Enkel een hutkom kon duidelijk herkend worden. De enige bekende plattegrond van houtbouw in de Oost-Vlaamse zandleem- en leemstreek is zeer recent aangetroffen te Erembodegem-Zuid IV, waar een groot drieschepige houtbouw is blootgelegd, dat de mogelijke restanten van een ouder tweeschepig gebouw ten dele sneed. De rurale landelijke bewoning uit de volle middeleeuwen wordt maar sporadisch aangesneden, zoals te Kruishoutem-Wijckhuyze en te Ronse-Paillaertstraat. Bij het stadsarcheologisch onderzoek in de zandleem- en leemstreek is enkel volmiddeleeuws opgegraven te Ronse-Square Albert en op verschillende sites te Aalst.⁷

Het overgrote deel van de sporen hoort in deze periode thuis. Het gaat om kuilen, paalkuilen, greppels en grachten. De meeste van deze sporen bevatten aardewerk (lokaal grijs aardewerk, lokaal roodbeschilderd aardewerk, Rijnlands roodbeschilderd aardewerk en handgevormd aardewerk met donkere kern) dat in deze periode gedateerd kon worden. Enkele andere sporen konden dan weer op basis van een gelijkaardige vulling of een verband met aardewerkgedateerde contexten in dit hoofdstuk geplaatst worden. Naast enkele omvangrijke kuilen met een tot nog toe onduidelijke functie bevonden er zich in het vlak 2 huisplattegronden (structuur 1 en 2), een groot aantal kleinere (paal)kuiltjes en enkele greppels/grachten. Al deze volmiddeleeuwse sporen lijken gegroepeerd te zijn binnen een 10m brede gracht met spoornummer 127.

- **Structuur 1**

De paalsporen 55, 63 (+132), 64, 65, 66, 67, 68, 69, 70, 71, 362, 388, 389, 391, 392, 393, 15PS, 22PS, 23PS en de greppel met spoornummer 56 vormen een eerste structuur. De paalsporen vormen een licht gebogen dubbele rij wandpalen en vormen de restanten van één helft van een drieschepig hoofdgebouw met een lengte van ongeveer 22m. De breedte van de structuur kon door het ontbreken van de andere helft niet achterhaald worden. Tevens kon er geen enkele aanwijzing gevonden worden voor een mogelijke ingang, een binnenindeling of welke paalsporen dakdragende elementen vertegenwoordigden. De andere helft van de structuur bevindt zich gedeeltelijk nog in het niet opgegraven deel van het terrein en is gedeeltelijk verstoord door jongere sporen. Hoewel er maar één helft van het gebouw volledig kon opgegraven worden, kan de plattegrond op basis van typologische kenmerken in de volle middeleeuwen geplaatst worden. Sporen 376, 371, 373 en 374 vormen enkele paalsporen die mogelijk aan de andere helft van het gebouw toebehoren. Al deze paalsporen hadden eenzelfde lichtgrijze vulling gemengd met weinig tot veel vlekken gele moederbodem. In

⁷ <http://www.onderzoeksbalans.be>.

doorsnede vertoonden ze tevens allen hetzelfde profiel met licht schuine tot rechte wanden en een vlakke bodem. Van de meeste paalkuilen was enkel de kuil zelf nog zichtbaar, slechts bij enkele was er nog een restant van het paalgat zelf aanwezig. In sommige gevallen was er bij de paalkuilen waaruit de paal zelf herbruikt werd nog een dun humeus laagje aanwezig dat waarschijnlijk ontstaan is door inspoeling.

In meerdere van deze paalkuilen bevonden zich grote brokken vulkanisch gesteente die waarschijnlijk afkomstig zijn uit het Eifelgebied (tefriet) en enkele brokken natuursteen. Hiervoor kunnen twee verklaringen aangehaald worden. Volgens de eerste, functionele, verklaring dienden deze ter ondersteuning van de palen zelf. Wat gezien de helling van het terrein een zeer plausible verklaring is. De tweede, eerder rituele, verklaring behelst een symbolische betekenis van de gesteenten waarbij ze als geluks- of vruchtbaarheidssymbool gebruikt werden teneinde een voorspoedige toekomst af te dwingen.

Structuur 1 wordt vervolledigd met een oost-west georiënteerde standgreppel langsheen voornoemde paalsporen: S56. Deze was iets dieper uitgegraven (20cm) dan andere greppels aanwezig op het terrein en had een donkergrijze vulling. In coupe bleek deze greppel heruitgegraven te zijn waarbij de eerste opvullingsfase een lichtgrijze kleur had. In tegenstelling tot de overige greppels bevatte de vulling van deze greppel zeer veel materiaal; 25 fragmenten lokaal grijs aardewerk waaronder enkele met radstempelversiering, 8 fragmenten Rijnlands roodbeschilderd aardewerk waaronder een bodemfragment op standing en enkele dierlijke tandfragmenten. Op basis hiervan kan deze en de paalsporen iets nauwkeuriger gedateerd worden, namelijk in de 10^{de} tot vroege 11^{de} eeuw. De TAW waarde van de greppel varieerde tussen +17,70m in het oosten en +17,69m in het westen.



Figuur 15: Coupe op S56 en S55.



Figuur 16: Coupe op S70: paalspoor met blokken tefriet in de vulling

- **Structuur 2**

De sporen 22, 23, 24, 38, 48, 50, 72, 73 en 75 vormen de restanten van een tweede structuur, ze bevinden zich allen tussen TAW waarden van +17,93m in het westen en +17,68m in het oosten. De meeste van deze sporen (sporen 23, 50, 72, 73 en 75) liggen op eenzelfde lijn op ongeveer 2m afstand van elkaar. In doorsnede vertonen ze bijna allemaal een lichtgrijze insteek en donkergrijze kern een weinig of overvloedig gemengd met vlekken moederbodem. In enkele andere gevallen is geen paalgat meer aanwezig maar enkel nog een donkergrijs, iets humeuzer laagje op de bodem van het niet meer aanwezige paalgat. Waarschijnlijk zijn deze paalsporen overblijfselen van de dieper ingezette dakdragende middenstaanders van een bijgebouw met een lengte van ongeveer 15m. In de directe omgeving van voorgaande paalsporen bevinden zich de sporen 22, 24, 38 en 48 die echter niet op grondplan maar wel op basis van vulling en doorsnede aan deze plattegrond kunnen gekoppeld worden.



Figuur 17: Coupe op S75.

- **Kuilen**

Spoor 10 (+18,11m TAW) was in het vlak aangeduid als een vaag afgelijnde ronde kuil die tamelijk veel brokjes houtskool en verbrande leem bevatte. In profiel gaf deze kuil een eigenaardig beeld met twee holle wanden en een vlakke bodem. De kuil lijkt in één keer opgevuld te zijn met dezelfde vulling die zichtbaar is in het grondvlak.

Sporen 18, 19, 20 en 21 zijn verschillende opvullingslagen van eenzelfde kuil die in het vlak zichtbaar werden op een TAW-waarde tussen +18,21m en +18,31m. S18 vertegenwoordigt de oudste vulling en heeft een donkerbruingrijze kleur. S19 vertegenwoordigt de tweede vullingsfase, heeft een donkerbruingrijze kleur en bevat tamelijk veel spikkels en brokjes verbrande leem. Tussen S19 en S20 bevindt zich nog een donkerbruingrijze laagje welk weinig spikkels verbrande leem bevat. De laatste opvulling bestond uit een houtskoolrijk pakket dat tamelijk veel spikkels en brokjes verbrande leem bevatte. S21 hoort mogelijk samen met S19 tot de tweede opvullingsfase. In het westelijke deel van de coupe was deze kuil ongeveer een halve meter diep, in het oostelijke deel ongeveer een meter. Mogelijk vormen het houtskool- en verbrande leempakket een tweede kuil die door S21 gegraven werd. In het houtskoolrijke pakket werd een bodem op standring van lokaal roodbeschilderd aardewerk teruggevonden, nagenoeg het enige fragment van deze aardewerksoort op de opgraving.

Spoor 46 tekende zich in het grondvlak af als een ovaalvormige kuil. In doorsnede bestond de kuil enkel uit een enkele lichtgrijze vulling en vertoonde ze licht schuine tot rechte wanden en een vlakke bodem. Het spoor bevond zich op een TAW-waarde van +17,5m.

Sporen 89, 90, 96 en 104 vormden een omvangrijke donkergrijze tot zwarte verkleuring in het grondvlak die tamelijk veel spikkels houtskool en verbrande leem bevatte. Rondom een gedeelte van deze sporen bevond zich een lichtbruingrijze band die vrijwel geen inclusies bevatte: S97. Door middel van een strategisch geplaatste coupe werd duidelijk dat deze donkere ‘vlek’ uit meerdere omvangrijke en diepe kuilen bestond. De verschillende sporen werden waar nodig voorzien van nieuwe spoornummers, die corresponderen met de verschillende kuilen waarin sommige sporen uiteenvielen.

Bij een onderzoek te Erembodegem-Zuid IV door SoLva werden gelijkaardige kuilen ontdekt. Deze bestonden uit een houtskoolrijke vulling en waren gegroepeerd binnen een omgrachte ruimte en werden gelinkt aan artisanale activiteiten.⁸ Ook de kuilen waarin deze donkergrijze tot zwarte ‘vlek’ uiteenviel hadden allen een houtskoolrijke vulling en lagen gegroepeerd in het grondvlak, echter zonder omgrachting. Ondanks dit verschil kan ook aan deze kuilen met enige zekerheid dezelfde artisanale functie toegeschreven worden.



Figuur 18: Coupe op S10.

⁸ Persoonlijke correspondentie Koen De Grootte en Bart Cherretté.



Figuur 19: Coupe op S18, S19, S20, S21.

Spoor 90 (+18,02m TAW) bleek bij het couperen uit twee verschillende kuilen te bestaan en kreeg twee nieuwe spoornummers: S240 en S241. S240 was een kuil bestaande uit één sterk gebioturbeerd donkergrijsbruin vullingspakket, dat vrij veel spikkels en brokjes houtskool en verbrande leem bevatte. Ten westen van S240 bevond zich S241, een diepere kuil met tamelijk rechte wanden en een quasi vlakke bodem die uit meerdere opvullingspakketten bestond. Onderaan bevond zich een gelaagde(?) houtskoolrijke donkergrijze tot zwarte laag. Hierboven bevond zich een donkergrijze laag die vrij veel spikkels en brokken houtskool en verbrande leem bevatte. S89 maakte ook deel uit van deze kuil en vormde een wit/beige laag die vrij veel brokjes verbrande leem bevatte.

Sporen 96 en 97 vormden samen een sterk gebioturbeerde omvangrijke kuil en werden niet hernoemd. S96 vormt de jongste vulling en bestaat uit een donkergrijze tot zwarte laag die redelijk veel spikkels en brokjes houtskool en verbrande leem bevatte. Hieronder bevindt zich S97, een lichtbruingrijze laag die naar de onderkant toe meer houtskoolspikkels bevat. De oudste vulling van deze kuil, een lichtbruingrijze laag zeer sterk gelijkend op S97, werd hiervan gescheiden door een dun houtskoolbandje dat uitwaaiert naar het zuiden toe. Een andere coupe op dit spoor toont nog een plaatselijke verdieping van S96 waarbij S97 onderbroken werd. Beide sporen waren aanwezig in het vlak op een TAW-hoogte van +18,03 tot +18,07m.



Figuur 20: Coupe op S240.



Figuur 21: Coupe op S241-S89.



Figuur 22: Coupe op S96-S97.



Figuur 23: Coupe op S96-S97, waarbij S97 doorsneden wordt door S96.

De laatste kuil die deel uitmaakte van de omvangrijke donkergrijze tot zwarte ‘vlek’ is spoor 104 (+18,22m tot +18,24m TAW). Ook dit spoor bleek bij het couperen een diepe, uit meerdere opvullingslagen bestaande kuil met licht schuine tot getrapte wanden en een vlakke bodem te zijn. De oudste vulling bestond uit een houtskoolpakket dat verspreid enkele verbrande leemspikkels en -brokjes bevatte. Hierboven bevond zich een donkerbruingrijs pakket met als enige inclusies enkele houtskoolspikkels. Boven dit pakket bevond zich weerom een gelaagd(?) houtskoolpakket dat verspreid enkele brokken verbrande leem bevatte. Boven dit houtskoolpakket bevond zich opnieuw een donkerbruingrijs pakket, echter dunner dan het vorige en zeer sterk gebioturbeerd. De jongste vulling bestond uit een sterk gebioturbeerde donkergrijze tot zwarte laag die zeer veel spikkels houtskool en verbrande leem bevatte.



Figuur 24: Coupe op S104.

Sporen 107 tot en met 110 waren in het grondvlak duidelijk zichtbaar als verschillende opvullingslagen van éénzelfde kuil. Ze bevonden zich op een TAW-waarde van +17,58m in het noorden en +17,54m in het zuiden. S107 vormt de buitenste laag met een heterogene grijze vulling. Hierbinnen bevindt zich S108, een zwart houtskoolrijk pakket dat tevens ook tamelijk veel brokjes verbrande leem bevat. Aan de noordelijke zijde is dit spoor veel duidelijker aanwezig dan aan de zuidelijke zijde, waar het zo goed als afwezig is in het grondvlak. S109 vormt een lichtgele laag gemengd met grijze vlekjes. De binnenste laag, S110, heeft een grijze kleur en bevat tamelijk veel spikkels houtskool. Deze kuil werd volgens de kwadrantenmethode opgegraven waarbij per kwadrant per 10cm verdiept werd. Deze niveaus werden vervolgens voorzien van nieuwe spoornummers, gefotografeerd, opgetekend en beschreven. Op deze manier werden er 7 vlakken per kwadrant aangelegd alvorens er een volledig profiel opgetekend werd.

Het volledige profiel toont een sterk gebioturbeerde, 90cm diepe kuil met tamelijk rechte wanden en een vrij vlakke bodem. De oudste vulling bestaat uit een lichtblauwgrijze laag gemengd met enkele vlekken gele moederbodem. Hierboven bevinden zich een reeks houtskoolbandjes afgewisseld met een lichtgeel laagje, een lichtgrijs laagje, een laagje verbrande leem en weerom een lichtgeel laagje. Deze waren reeds zeer duidelijk afgelijnd bij de tweede verdieping in kwadrant CD en kunnen gezien worden als verschillende onderverdelingen van S108. De jongste vulling bestaat uit een donkerbruingrijze laag die overeenstemt met S110. De oost-westelijke coupe van kwadrant AB toont nog een lokale verdieping aan de oostelijke zijde. Ook deze is opgevuld met een laag verbrande leem en laagjes houtskool.

Over de hele diepte van het spoor werden pollenstalen genomen voor verder onderzoek. Het dikste houtskoolpakket (laag 8) werd volledig verzameld in zeefstalen en uitgezeefd. Het zeefresidu is mogelijk bruikbaar voor 14C-datering en/of houtsoortbepaling.



Figuur 25: S107 tot en met S110 in het vlak.



Figuur 26: Vlak 3 van S107-S110 waarbij de gelaagdheid zeer duidelijk zichtbaar is.

Sporen 118 tot en met 122 waren zichtbaar in het vlak als verschillende opvullingspakketten van éénzelfde kuil. Deze kuil werd reeds in de proefsleuven aangesneden als sporen 12PS, 13PS en 14PS. In de proefsleuf bevond de kuil zich op een hoogte van +17,72m TAW, buiten de proefsleuf op +17,87 TAW in het oosten en +17,84 TAW in het westen. Spoor 118 vormt de binnenste/jongste vulling en heeft een donkerbruinig grijze kleur. Rondom dit spoor bevindt zich een witbeige laag die zeer veel brokken verbrande leem bevat en overeenkomt met spoor 119. Spoor 120 is een lichtgrijsbruine laag rondom spoor 119. Spoor 121 op zijn beurt omringd spoor 120 en heeft een witbeige kleur. De laatste vulling zichtbaar in het vlak is spoor 122 met een lichtgrijsbruine kleur.

In coupe vormden deze sporen samen een 90cm diepe kuil met een vlakke bodem, eerder rechte wanden en meerdere duidelijke fasen, vier in totaal.

Een eerder humeuze donkergrijze laag, dateert waarschijnlijk uit de periode wanneer deze kuil in gebruik was en bevatte zeer veel aardewerkfragmenten en brokken tefriet. In het kwadrant AB werden twee paalgaten aangesneden die zich onder deze humeuze laag bevonden. Tijdens het manueel afgraven van kwadrant CD werd er ook onder deze laag S172 ontdekt, een relatief kleine maar duidelijke paalkuil. Bij het manueel afgraven van de overige kwadranten werden er nog vier paalgaten onder deze laag ontdekt. Meer bepaald gaat het om sporen 236, 237, 238 en 239. Sporen 236 en 239 hadden een diameter van 40 cm en bevonden zich in het westelijke deel van vlak 3. Sporen 237 en 238 hadden een iets kleinere diameter van ongeveer 20 cm en bevonden zich eerder in het noordelijke deel van vlak 3. In totaal bevonden er zich dus 7 paalgaten onder dit spoor. Omwille van de ligging en verspreiding van de paalsporen, ze

leken eerder willekeurig en niet volgens een eenduidig principe georiënteerd te zijn, kan een dakdragende functie uitgesloten worden. Waarschijnlijker is een vloerdragende functie waarbij er een verlaagd vloerniveau van aangestampte aarde en organisch materiaal ten opzichte van een toenmalig looppniveau ontstond. Opmerkelijk hierbij is dat de paalsporen zich in dit deel van het spoor bevonden dat door de nabijheid van de gracht mogelijk een eerder onstabiele bodem zou kunnen ontwikkeld hebben. Zulke paalsporen waren bij geen enkel van de andere sporen op de opgraving aanwezig.

Op basis van deze elementen kan een mogelijke functie als opslag/bewaarplaats voor voedsel en/of drank vooropgesteld worden.

Na de ‘opgave’ van de kuil werd ze in drie verschillende fasen opgevuld. Een eerste opvulling bestaat uit een lichtgrijze laag en kan mogelijk ook nog plaatsgevonden hebben terwijl de kuil nog in gebruik was. De tweede fase bestaat uit een reeks licht en donkergrijze laagjes. De laatste fase bestaat uit een witte tot lichtgele laag die zeer veel brokjes tot brokken verbrande leem bevatte.

Van de hele stratigrafische sequentie (inclusief paalgat) werden pollenstalen en bulkstalen genomen.



Figuur 27: Coupe AB op S118-S122.



Figuur 28: Paalkuilen S237 en S238, onder S118-S122.

Spoor 286 vormde in vlak een quasi ronde kuil met een lichtgrijze vulling. De doorsnede van dit spoor toont een kuil met een enkele lichtgrijze vulling, licht schuine tot rechte wanden en een vlakke bodem. Het spoor was in het vlak zichtbaar op een TAW- hoogte van +16,74m.

Spoor 320 (+17,24m TAW) was in het vlak zichtbaar als een tamelijk grote rechthoekige kuil met een licht tot donkergrijze vulling die vermengd was met vlekken gele moederbodem. In profiel vormde ze een kuil met rechte wanden en een quasi vlakke bodem van ongeveer 1m diep en een lokale verdieping in het noorden.

Sporen 326 en 338 bestaan allebei uit een enkele lichtgrijze vulling vermengd met gele vlekken moederbodem (S338 iets meer dan S326). Beide sporen bevonden zich op een hoogte van +17,18m TAW. Beide sporen vertonen in doorsnede een kuil met licht schuine tot rechte wanden en een vlakke bodem.

Sporen 368 en 367 (+17,34m TAW) vormden in grondvlak twee helften van een vierkante kuil die doorsneden werd door S9. De kuil bestond uit een vulling van verscheidene lagen met een donkergrijze kleur vermengd met vlekken gele moederbodem. In doorsnede vertoont de kuil licht schuine tot rechte wanden en een vlakke bodem met een lokale verdieping ter hoogte van S9.



Figuur 29: Coupe op S320.



Figuur 30: Coupe op S368-S367, doorsneden door S9.

Spoor 379 (+17,05 TAW) had in grondvlak een zeer vage aflijning, in coupe vormde ze een duidelijke kuil met verschillende opvullingslagen. De bovenste vulling bleek bijna volledig verstoord te zijn door bioturbatie, er is nog slechts een klein deel van de oorspronkelijke donkergrijze vulling zichtbaar. Hierna volgt er een zeer sterk op moederbodem gelijkende laag die onderaan afgeboord wordt met een donkergrijs bandje. Hoewel de kuil één wandfragment lokaal grijs aardewerk bevatte, is het mogelijk dat deze op basis van de gelijkenissen qua vulling ook in de Merovingische periode thuishoort.


Naast deze zeer duidelijke kuilen waren er ook enkele kuilen die in doorsnede slechts zeer ondiep bewaard waren, maar desalniettemin toch enkele scherven lokaal grijs aardewerk bevatten waardoor ze in de volle middeleeuwen geplaatst kunnen worden: S42 (+17,57m TAW), S60 (+17,78m TAW), S77 (+18,04m TAW), S79/S80 (+17,96m TAW), S83 (+18,13m TAW), S267/S268 (+16,8m TAW), S342 (+17,17 TAW), S345/S346 (+16,68m TAW), S351 (+17,05m TAW), S378 (+17,45m TAW), S383 (+17,45m TAW), S385, S386 en S387 (+17,46m TAW).

- **Paalsporen**

Ook sporen 111, 112, 113 en 114 (+17,67m TAW) zullen als geheel besproken worden. Deze paalsporen bevonden zich in de directe nabijheid van S107-S110, er kon echter geen verband tussen de twee worden vastgesteld. Beide paalsporen bestonden uit een lichtgrijze paalkuil en een donkerbruingrijs paalgat. In coupe vertoonden ze beiden licht schuine tot rechte wanden en een vlakke bodem.

Paalsporen 150, 151, 157, 162 en 163 bevonden zich allen rondom S116/S117. Al deze sporen hadden een lichtgrijze vulling en waren in doorsnede tamelijk vaag afgelijnd. De relatie tussen deze paalsporen en S116/S117 is onduidelijk. S116/S117 waren slechts zeer ondiep bewaard en vormen waarschijnlijk een restant van een ondiepe kuil. Een deel van dit spoor werd reeds aangesneden tijdens het proefsleuvenonderzoek. De TAW-waardes van de paalsporen variëren tussen +17,56m in de proefsleuf en +17,63m buiten de proefsleuf.

In de uiterste zuidoostelijke hoek van het terrein bevonden zich drie paalsporen die op basis van gerecupereerde aardewerkfragmenten in deze periode gedateerd kunnen worden. Het gaat om sporen 246-247, 262-263 en 293 die, buiten S293, bestaan uit een donkerbruingrijze insteek en een iets donkerdere kern die meer houtskoolspikkels bevat. S246 en S247 bevinden zich op een TAW-waarde van +16,71m, S262 en S263 op +16,76m. In doorsnede vormt S293 (+16,73m TAW) een mooie paalkuil met licht schuine wanden en een vlakke bodem met in het midden duidelijke restanten van een paalgat.



Figuur 31: S113-S114 in het vlak.



Figuur 32: Coupe op S111-S112.



Figuur 33: Coupe op S293.

Langsheen spoor 127 bevonden zich 3 evenwijdige palenrijen die in coupe slechts zeer ondiep bewaard waren. In het grondvlak tekenden zij zich echter duidelijk af als paalsporen bestaande uit kern en insteek. Vermoedelijk gaat het hier om verschillende afrasteringen of perceelsbegrenzings die een aantal keren verschoven zijn. De eerste rij bestaat uit sporen 249, 250, 251, 252, 253, 276, 277 en 278. De TAW-waardes van de respectievelijke sporen bevinden zich tussen +16,93m en +16,69m. De tweede rij bestaat uit de sporen 255, 256, 257, 271, 272, 273, 274, 275, 280, 281, 309, 310, 311 en 312. Deze sporen hebben een TAW-hoogte tussen +17,07m en +16,74m. De derde rij telt slechts drie paalsporen en wordt vertegenwoordigd door de volgende spoornummers: 313, 269, 270, 282, 283 en 284. Ze hadden een TAW-waarde tussen + 17,13m en +16,74m. De meeste van de sporen hadden éénzelfde opbouw met een donkerbruingrijze kern en licht tot donkergrijze insteek.

Sporen 322, 327 en 384 (+17,18m TAW) bevonden zich te midden een wirwar van paalsporen waartussen geen duidelijk verband kon vastgesteld worden. Enkel deze drie sporen bevatten enig dateerbaar materiaal waardoor ze in de volle middeleeuwen konden geplaatst worden. De overige paalsporen worden besproken in hoofdstuk 6.7. S322 heeft een twijfelachtige functie als paalspoor, een duidelijk overblijfsel van een paalgat is niet meer zichtbaar. Het spoor heeft een lichtgrijze vulling gemengd met een weinig tot veel vlekken gele moederbodem. Mogelijk is de iets minder gevlekte vulling een overblijfsel van een paalgat. S327 vertoont eenzelfde opvulling, het paalgat met een lichtgrijze vulling vermengd met gele vlekken moederbodem is hier echter nog wel duidelijk zichtbaar. S384 heeft een

lichtgrijze insteek gemengd met vlekken gele moederbodem. In dit geval is het paalgat echter nog zeer duidelijk zichtbaar. De onderste vulling ervan bestaat uit een donkergrijs humeuze laag gemengd met vlekjes gele moederbodem. Hierboven bevindt zich een lichtgrijze lensvormige laag die zich waarschijnlijk gevormd heeft na het wegrotten of weghalen van de eigenlijke paal.

Naast deze gegroepede paalsporen herbergde het vlak ook enkele alleenstaande paalsporen. Spoor 41 vormt in vlak een duidelijk afgelijnde rechthoekige kuil, de doorsnede ervan toont een zeer duidelijk paalspoor. De paalkuil zelf heeft een lichtgrijze vulling die zeer sterk vermengd is met gele vlekken moederbodem, het paalgat heeft een lichtgrijze vulling die weinig vermengd is met gele vlekken moederbodem. Het spoor bevond zich in het vlak op een TAW-hoogte van +17,52m.

In spoor 343 (+16,68m TAW) werd een wandfragment lokaal grijs aardewerk gevonden waardoor ook dit spoor in deze periode kan geplaatst worden. Het spoor heeft echter een twijfelachtige functie als paalgat en bestaat uit een enkele donkergrijze vulling.



Figuur 34: Coupe op S384.

- **Greppels en grachten**

Spoor 9 is een greppel met een noord-zuid oriëntatie die over de hele lengte van het terrein aanwezig was, waarbij verscheidene sporen werden oversneden. In het noorden bevond ze zich op een TAW-hoogte van +18,21m, in het zuiden op +17,39m. De greppel had een donkerbruine vulling en vormde in verschillende coupes een U- tot V-vormig profiel. Tegenover de andere aanwezige greppels op het terrein was S9 eerder diep uitgegraven (40-50cm).

Spoor 39 (+17,58m TAW tot +17,7m TAW) vormde in het grondvlak een langwerpige lichtgrijze oost-west georiënteerde verkleuring en was in coupe slechts zeer ondiep bewaard. De greppel wordt oversneden door spoor 38.

Greppel S40/S318 was eveneens zeer ondiep uitgegraven en was noordwest-zuidoost georiënteerd. De greppel had een zeer lichtbruine vulling en was ongeveer 2m breed in het noordwesten terwijl ze in het zuidoosten nog maar 1m breed was. Hoewel de vulling een fragment rood geglazuurd aardewerk bevatte, kan op basis van een oversnijding door een vol-middeleeuws spoor gesteld worden dat deze greppel in de volle middeleeuwen of vroeger thuishoort. In het noordwesten bevond de greppel zich op een hoogte van +17,85m TAW, in het zuidoosten op een hoogte van + 16,76m TAW.



Figuur 35: Coupe op S9.

Spoor 359/336 had een donkergrijze vulling, bevatte tamelijk veel spikkels houtskool en had een noordoost-zuidwest oriëntatie. In doorsnede was de greppel slechts een twintigtal centimeters diep bewaard. De bovenkant van de greppel bevond zich op een hoogte van +17,1m TAW in het grondvlak.

Spoor 127 was noordwest-zuidoost georiënteerd, had een breedte van ongeveer 10m en vertoonde geen onderbreking. De gracht heeft grotendeels een rechtlijnig verloop en buigt in het noorden van het terrein af naar het westen toe. De TAW-waardes van dit spoor variëren van +17,82m in het noordenwesten tot +16,63m in het zuidoosten. In het hele grondvlak bestond ze uit één donkerbruine vulling, uitgezonderd in het noorden. Hier werd er, vanwege de grote gelijkenis tussen het colluviaal pakket en de vulling van de gracht, iets dieper gegraven waardoor een gele zandige vulling zichtbaar werd. De gracht werd verspreid over de gehele lengte drie maal machinaal gecoupeerd, waarbij elke coupe een ander beeld gaf van de opvulling. Vanwege het gevaar van instortende wandprofielen kon enkel de derde coupe, coupe C, volledig opgetekend worden. De eerste en tweede coupe werden uitgebreid gefotografeerd waardoor het profiel nog grotendeels gereconstrueerd kon worden. In alle coupes had de gracht een diepte van ongeveer 1,5m.

De eerste coupe, coupe B, bevindt zich in het noorden van het terrein en werd zo geplaatst dat er zowel een beeld van het deel met als zonder zandige vulling kon verkregen worden. De noordelijke profielwand van deze coupe vertoont onder deze zandige vulling een donkerbruine en een donkerblauwgrijze vulling met een eerder kleiachtige samenstelling. In het zuidelijke profiel van coupe B is deze zandige laag niet meer aanwezig, de donkerbruine en donkerblauwgrijze kleiachtige lagen zijn wel aanwezig.

In coupe A, die in het midden gelegen was, leek de gracht slechts uit één of twee donkerbruine vullingen te bestaan.

Coupe C bevond zich in het lageregelegen deel van het terrein, deze kon wel volledig gedocumenteerd en beschreven worden. De doorsnede toont twee verschillende opvullingspakketten die op hun beurt in meerdere lagen onderverdeeld kunnen worden. Het jongste pakket bestaat uit verschillende donkerbruine lagen. Hieronder bevonden zich een aantal donkerblauwgrijze lagen met een kleiige samenstelling.

Uitgezonderd profiel C vertoont de gracht in coupes A en B een komvormig profiel. Coupe C echter toont een diep uitgegraven deel met een tamelijk schuine wand in het westen waarbij de onderkant licht stijgend naar het oosten toeloopt. In deze coupe vertoont spoor 127 dus een deels komvormig en deels soepbordprofiel.

Enkel in de bovenste en jongste vulling van de gracht, die ook in het vlak zichtbaar was, werd materiaal gevonden gaande van handgevormd aardewerk uit de metaaltijden tot steengoed uit de late/post-middeleeuwen. De meerderheid van het materiaal bestond echter uit lokaal grijs aardewerk uit de volle middeleeuwen waardoor deze gracht in deze periode geplaatst kan worden. Bovendien waren al de volmiddeleeuwse sporen ten westen van deze gracht gegroepeerd welk nog een bijkomend argument vormt om deze in de volle middeleeuwen te plaatsen. Waarschijnlijk had deze gracht een begrenzend functie, mogelijk gecombineerd met een defensieve functie. Uit het onderste donkerblauwgrijze pakket kon afgeleid worden dat deze toch enige tijd in gebruik is geweest voor ze op een bepaald tijdstip gevuld werd. Van deze onderste lagen werden in de laatste coupe pollenstalen genomen.



Figuur 36: Gracht S127 in het noordelijk deel van de onderzoekszone.



Figuur 37: Noordelijke zijde van coupe B op S127.



Figuur 38: Zuidelijke zijde van coupe B op S127.



Figuur 39: Coupe C op S127.

In het oosten oversneed spoor 127 twee andere grachten met spoornummer 248 en 254. S248 is slechts zo'n 7m lang en ongeveer 2,5m breed. Het spoor heeft TAW-waardes die variëren tussen +16,91m en +16,71m. In doorsnede bestond dit spoor uit een gracht waarlangs zich nog een greppel bevond. De greppel had één donkergrijze vulling, de gracht bestond uit meerdere vullingen en was ongeveer anderhalve meter diep. De jongste vulling van de gracht was een donkerbruine laag waaronder zich een donkergrijze laag bevond. De onderste laag had, net als de voorgaande laag, een donkergrijze vulling en vertoont duidelijk enkele verschijnselen van inspoeling met een gelaagde afwisseling van lichtgrijze en bruine bandjes.

Spoor 254 werd machinaal gecoupeerd en heeft een volledig verschillende samenstelling dan beide voorgaande grachten. Ze heeft een noordoost-zuidwest oriëntatie, is ongeveer 6,8m breed en 1m diep. Vanwege het instorten van de profielwand na het fotograferen werd de andere zijde van de coupe opgetekend. Hierdoor zijn er enige discrepanties tussen het gefotografeerde en opgetekende profiel. Het jongste opvullingspakket van deze gracht werd gevormd door een aantal lagen met een donkerbruine kleur waaronder zich een dunne laag ijzerconcretie gevormd heeft. Het oudste pakket bestaat uit een lichtblauwgrijze laag. De TAW-waardes van deze gracht variëren tussen + 16,91m in het zuidwesten en +16,71m in het noordoosten. Langs de noordoostelijke zijde van dit spoor bevond zich een aantal ondiepe kuilen.



Figuur 40: Coupe op S248.

- **Aardewerk**

Op basis van een aantal verschillen in het lokaal grijs aardewerk en de geringe aanwezigheid of afwezigheid van geïmporteerd aardewerk kunnen er op deze site in de volle middeleeuwen nog twee fasen onderscheiden worden.

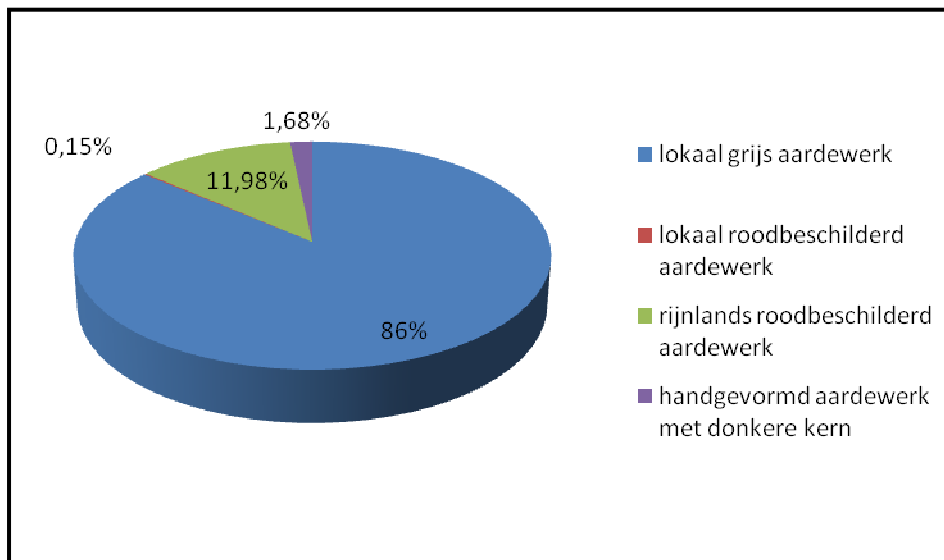
Fase 1 situeert zich tijdens de 10^{de} tot vroege 11^{de} eeuw en wordt gekenmerkt door een variatie lokaal grof verschaald grijs aardewerk met radstempelversiering op de rand en schouder. Ook de aanwezigheid en verscheidenheid van geïmporteerd aardewerk (Rijnlands roodbeschilderd aardewerk en handgevormd grijs aardewerk met donkere kern) hoort in deze fase thuis.

De tweede fase vindt zijn oorsprong in het midden van de 11^{de} eeuw en loopt verder tot de vroege 12^{de} eeuw. Het lokaal grijs aardewerk dat in deze fase thuishoort is zo mogelijk nog grover verschaald en bevat zelfs dikwijls kleine kiezels en onbewerkte brokjes klei. Tijdens deze fase vertoont het lokaal grijs aardewerk ook grotendeels hetzelfde baksel en weinig variëteit. Het geïmporteerde aardewerk ontbreekt hier grotendeels.

Aangezien het niet mogelijk was om sporen in één van deze twee fasen onder te verdelen en de fasen zich meestal vermengd in de sporen bevonden, zullen ze verder samen besproken worden.

Ook tijdens de volle middeleeuwen maakt het lokaal vervaardigd aardewerk met 86,15% het grootste aandeel uit van het totaal aantal gevonden fragmenten. Deze groep bestaat uit lokaal grijs aardewerk en lokaal roodbeschilderd aardewerk. Er werden slechts 2 bodemfragmenten lokaal roodbeschilderd aardewerk teruggevonden, deze konden gerefitted worden en tonen een imitatie van een bodem op standring gelijkaardig aan deze van Rijnlands roodbeschilderd aardewerk. Het lokaal grijs aardewerk kon op basis van verschillende kenmerken in twee fasen onderverdeeld worden (zie hierboven). Gedurende beide fasen werd het nog grotendeels handgevormd en bijgedraaid op een traaglopend pottenbakkerswiel. Vormelijk tonen de randfragmenten veelal een simpele randtypologie die overgaat op een bolle schouder. Naast de meest voorkomende vorm van kogelpot werd er ook een quasi volledig kommetje gevonden (S107-110). De profieldoorsnede hiervan toont een simpele rand die overgaat op een uitstaande hals/schouder. Deze schouder gaat op zijn beurt over in een bolle buik die vloeiend verdergaat naar een platte bodem.

Het geïmporteerde aardewerk bestaat hoofdzakelijk uit Rijnlands roodbeschilderd aardewerk (11,98%) en een kleine hoeveelheid handgevormd aardewerk met donkere kern (1,68%). Hoewel er voornamelijk bodemfragmenten van Rijnlands roodbeschilderd aardewerk werden teruggevonden, kan er gesteld worden dat het vormenspectrum grotendeels bestaat uit tuitpotten. De enige uitzondering hierop vormt een randfragment van een beker (S118-122 laag k). De bodemfragmenten tonen allen een bodem op standring. Van het handgevormd aardewerk met donkere kern werden enkel wandfragmenten teruggevonden. Er kan gesteld worden dat het merendeel van scherven van deze geïmporteerde aardewerksoorten in de eerste fase thuishoren.



Figuur 41: Procentuele verdeling van het lokale en geïmporteerde volmiddeleeuwse aardewerk.



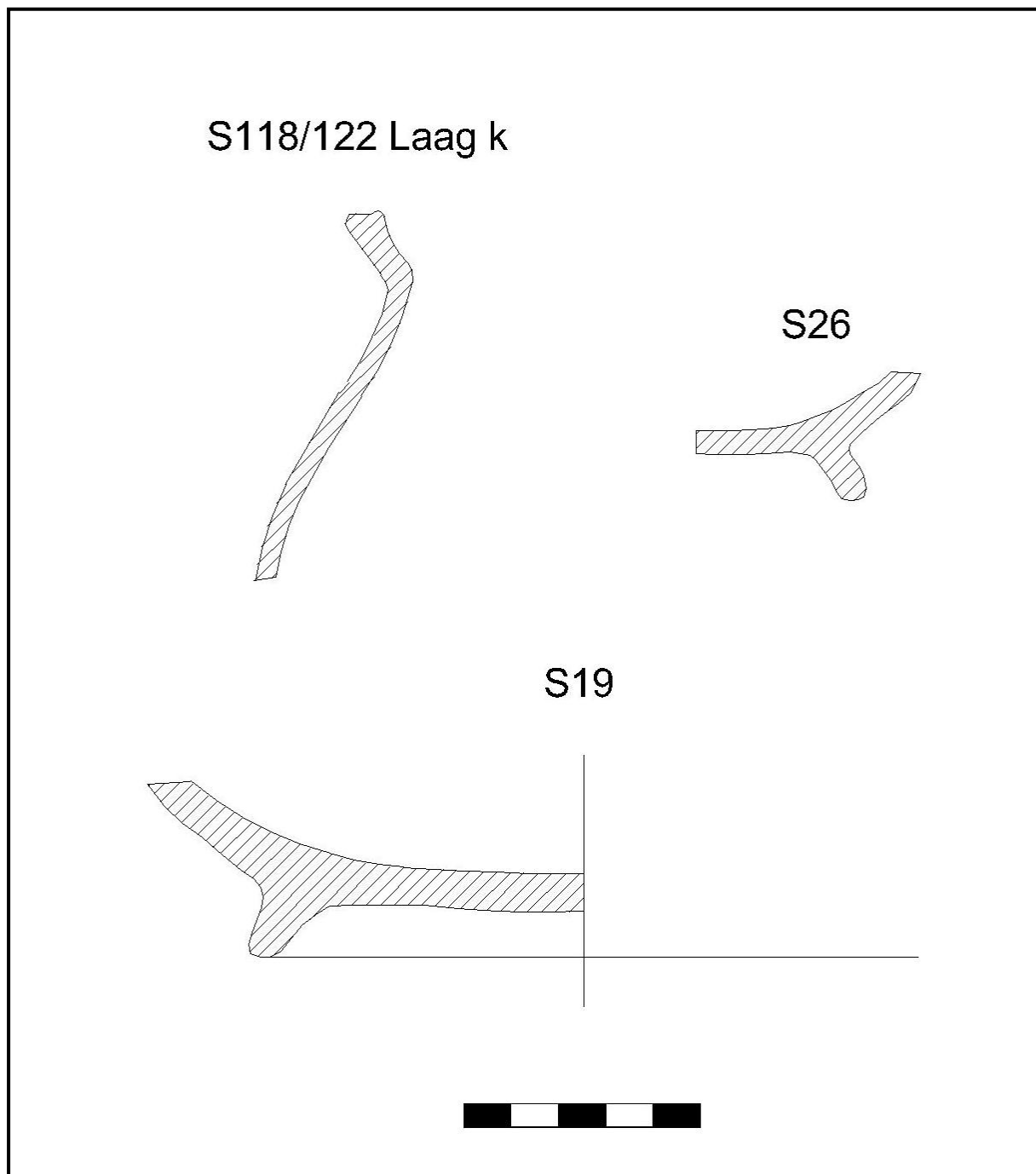
Figuur 42, links: Randfragment van een kogelpot met radstempelversiering in lokaal vervaardigd grijs aardewerk, volle middeleeuwen (S56).



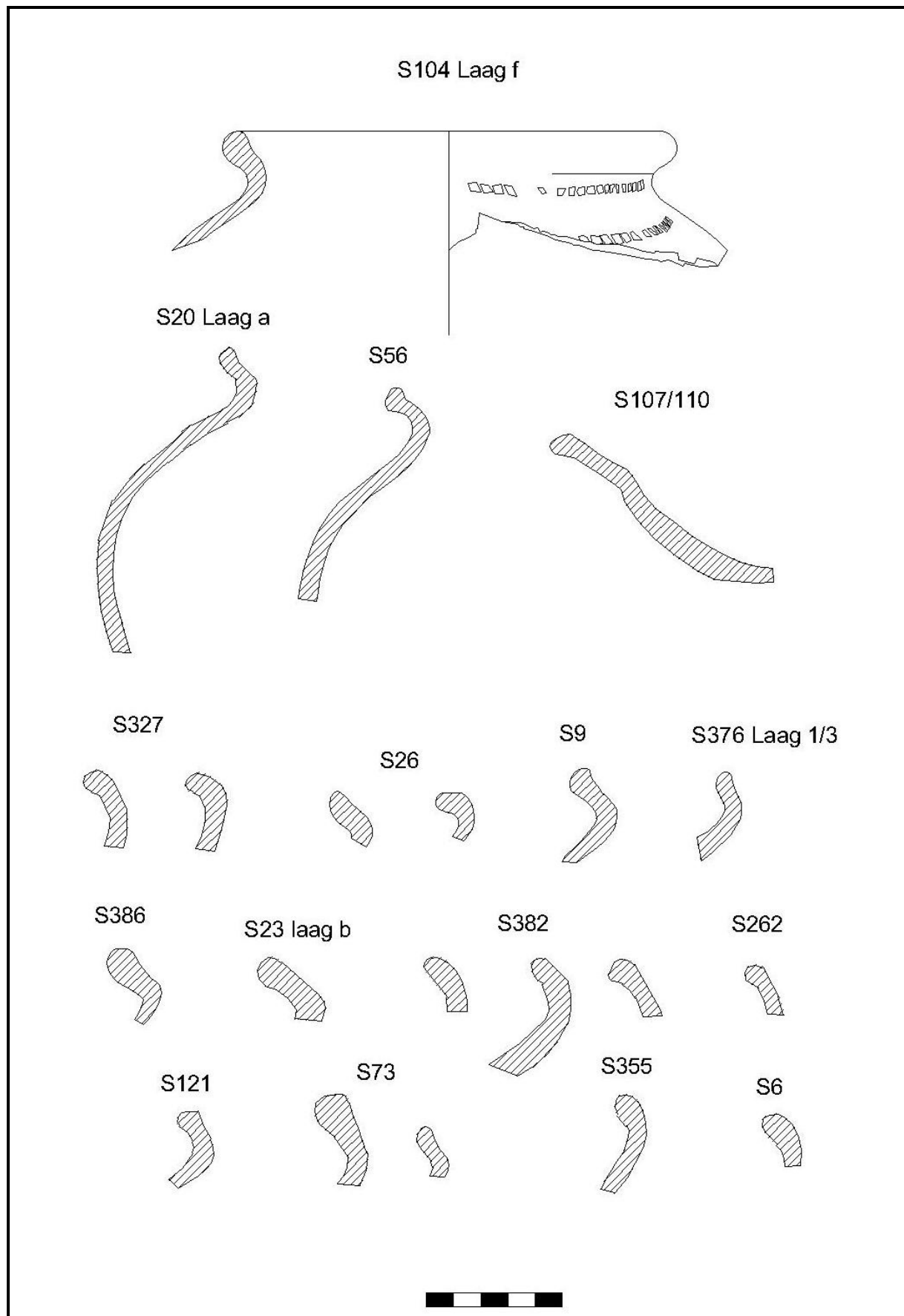
Figuur 43, rechts: Randfragment van een beker in Rijnlands roodbeschilderd aardewerk, volle middeleeuwen (S118-122 laag k).



Figuur 44: Randfragment van een kogelpot in lokaal grijs aardewerk, volle middeleeuwen (S20 laag a).



Figuur 45: Tekening van representatieve rand- en bodemfragmenten van het volmiddeleeuwse aardewerk.



Figuur 46: Tekening van representatieve rand- en bodemfragmenten van het volmiddeleeuwse aardewerk.

- **Interpretatie**

Het merendeel van de aangetroffen sporen horen op basis van het dateerbare aardewerk in de volle middeleeuwen (10^{de} - vroege 12^{de} eeuw) thuis. Hoewel er in het aanwezige aardewerk 2 fasen onderscheiden konden worden, bleek het niet mogelijk om enig spoor eenduidig aan één van deze twee fases toe te schrijven.

Het vlak herbergde twee gebouwplattegronden (structuur 1 en 2) die zich op het hoger gelegen deel van het terrein in elkaars omgeving bevonden. Structuur 1 vertegenwoordigt de restanten van een 3-beukig hoofdgebouw met kenmerkende licht gebogen wanden bestaande uit palenkoppels en werd slechts gedeeltelijk aangesneden in het opgravingsvlak. De tweede structuur kan eerder als bijgebouw bestempeld worden, hiervan waren enkel nog de dieper ingezette middenstaanders in het vlak bewaard. Hiernaast omvatte het erf enkele omvangrijke kuilen die op basis van hun vulling waarschijnlijk deel hebben uitgemaakt van een zeker artisanal proces. Het erf wordt vervolledigd door een kuil met verlaagd vloerniveau die mogelijk dienst heeft gedaan als opslagplaats voor voedsel/drank. Naast deze waren er op het terrein nog vele kleinere kuilen, paalsporen en greppels aanwezig zonder enige duidelijke functie. Het erf werd tenslotte langs de oostelijke zijde omgracht door een 10m brede en 1,5m diepe gracht met waarschijnlijk een eerder defensieve functie. Al de volmiddeleeuwse sporen bevonden zich binnenin (langs de westelijke zijde) van deze gracht.

6.5. Late middeleeuwen

- **Algemeen**

Sporen 5, 6, 7, 8, 26, 27, 28, 29, 30, 58, 129, 130, 295, 296, 297 en 300 kunnen in deze periode geplaatst worden. In sommige van deze sporen werd laatmiddeleeuws aardewerk gerecupereerd, waardoor deze kuilen in de 14^{de} eeuw gedateerd kunnen worden. Hierdoor konden andere sporen die te weinig aardewerkfragmenten bevatten om eenduidig in deze periode geplaatst te kunnen worden, op basis van een gelijkaardige vulling ook in deze categorie ondergebracht worden. Aan geen van de kuilen kon een duidelijke functie toegeschreven worden.

- **Kuilen**

Sporen 5, 6, 7, 8 en 58 waren in het vlak zichtbaar als een reeks naast elkaar gelegen semi-rechthoekige kuilen met TAW-waardes die variëren tussen +18,15m en + 17,83m. Tijdens het couperen bleken S5 en S58 eenzelfde kuil te vormen, net als S6 en S8. S7 kan gezien worden als een plaatselijke concentratie van houtskool in S8. Beide kuilen vertonen eenzelfde opbouw van licht schuine wanden die overgaan naar een vlakke bodem en een opvulling van verscheidene donkerbruine lagen die weinig tot veel vermengd zijn met vlekken gele moederbodem.

Sporen 26, 27 en 29 tekenden zich in het vlak af als drie op elkaar aansluitende cirkelvormen. Binnenin S29 bevinden zich nog twee verkleuringen van verbrande leem (S28) en houtskool (S30). Uit de coupe van deze kuilen bleek dat S27 en S29 eigenlijk éénzelfde kuil vormen. Beide kuilen vertoonden dezelfde opbouw met licht schuine wanden en een vlakke bodem. Op een pakket verbrande leem na in S27/S29, vertoonden ze ook dezelfde vullingsfasen van verschillende donkerbruine lagen die weinig tot veel gemengd zijn met vlekken gele moederbodem. De sporen bevonden zich op TAW-waarden die uiteenlopen van +18,02m en +18,21m.

Spoor 129 (+17,67m TAW) tekende zich in het grondvlak af als een rechthoekige kuil die deels in de noordelijke wand verdwijnt. In profiel vertoont de kuil licht schuine wanden, een vlakke bodem en meerdere opvullingslagen, waarbij de oudste een donkerblauwgrijze kleur met gele vlekken moederbodem had, de jongste een donkerbruine kleur.

Ook spoor 130 (+17,58m en +17,64m TAW) vertoonde zich in vlak als een omvangrijke kuil met een rechthoekige vorm en donkerbruine kleur. De vulling van de kuil bestond ook hier uit meerdere lagen met een gelijkaardig kleurverschil als S129. In profiel vertoonde deze kuil wel eerder licht bolle dan licht schuine wanden.

Sporen 295 en 296 (+18,86m TAW) vertegenwoordigden elk één van de opvullingslagen van een kuil. S295 had een licht tot donkerbruine kleur, bevatte vrij weinig brokjes baksteen en houtskool en was de middelste vulling van de kuil S295-S296. De jongste vulling had een donkergrijze tot zwarte kleur, ze bevatte tamelijk veel spikkels en brokjes houtskool en baksteen. Deze vulling werd in het grondvlak aangeduid met spoornummer 296. De oudste vulling had een donkerblauwgrijze kleur en bevatte geen inclusies. In coupe vertoonde deze kuil vrij schuine wanden en een vlakke bodem met een lokale verdieping.

Het laatste in dit rijtje is spoor 300 (+17,01m TAW), welk in grondvlak een drieledige opbouw vertoonde die overeenstemde met de jongste, middelste en oudste vulling. De jongste vulling kenmerkt zich door een donkerbruine kleur, hieronder bevond zich een donkergrijs tot zwart laagje dat vrij veel spikkels en brokjes houtskool bevatte. Uit deze laag werd een quasi volledig kommetje en teil in rood geglazuurd aardewerk gerecupereerd. De onderste en oudste vulling van de kuil bestond uit een donkerblauwgrijze laag. Mogelijk kan deze kuil vanwege de grotendeels volledige recipiënten in rood geglazuurd aardewerk hierin aanwezig als (kleinschalige) afvalkuil bestempeld worden.

Sporen 126, 297, 298, 299, 301 en 302 vormen 3 kuilen met een gelijkaardige vulling en zullen deshalve ook samen besproken worden. S126 bevond zich in het vlak op een TAW-waarde van +17,38m. S297, S298 en S299 vormen samen éénzelfde kuil en bevonden zich op een TAW-waarde van +17,05m. Ook S301 en S302 vormen samen een kuil en bevonden zich op een TAW-waarde van +16,92m. Ze bevinden zich alle drie langsheen de greppel met spoornummers 125, 304 en 305. In doorsnede vertonen ze allen een gelaagde vulling waarbij witte zandige laagjes afgewisseld worden met donkerbruine zandlemige laagjes. De vulling van de kuilen doet qua samenstelling en kleur zeer sterk denken aan de vulling van de greppel die hiernaast gelegen was. De meerderheid van het aardewerk dat in deze sporen werd teruggevonden hoort in deze periode thuis.




Figuur 47: Coupe op S26-S27.




Figuur 48: Coupe op S129.



Figuur 49: S300 en S301 in het vlak.



Figuur 50: Coupe op S300.



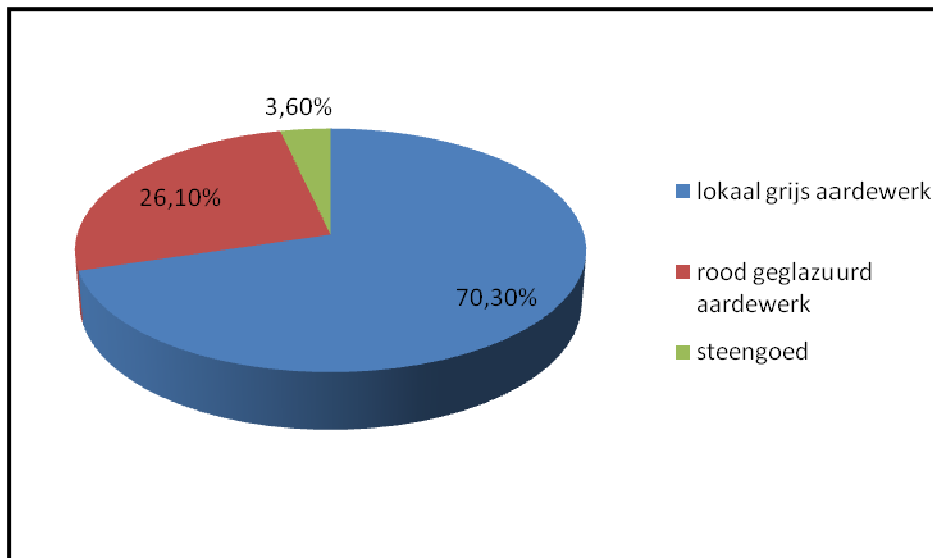
Figuur 51: Coupe op greppel S125 en kuil S126.

- **Greppels**

Sporen 125, 304 en 305 vertegenwoordigen éénzelfde greppel gelegen naast S127. De greppel heeft een noordwest-zuidoost oriëntatie en TAW-waarden die variëren van +17,62m in het noordwesten naar +16,62m in het zuidoosten. De greppel vertoonde in profiel een U- tot V-vormige opbouw en bestond uit verscheidene opvullingen. De oudste vulling was een donkerbruine kleiige laag, hierboven bevond er zich een donkerbruine zandlemige vulling die een witte zandige component bevatte. Langsheen deze greppel bevonden zich enkele kuilen (S126, S297, S298, S299, S301 en S302) waarvan de lagen qua samenstelling en kleur sterke gelijkenissen vertonen met deze van de greppel.

- **Aardewerk**

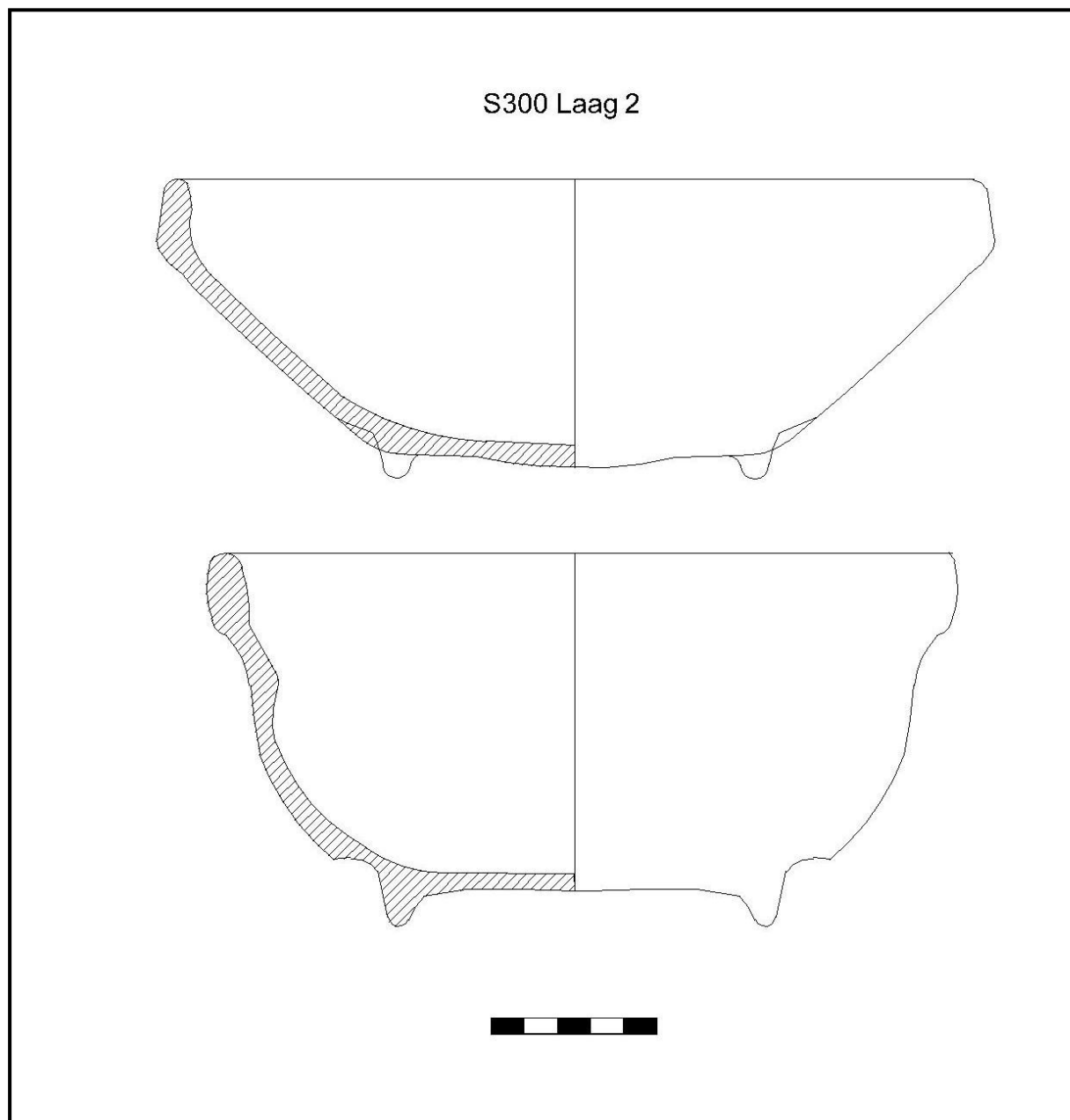
Ook tijdens deze periode maakt het lokaal grijs aardewerk nog het grootste aandeel uit met 70,30%. Het meest kenmerkende aardewerk voor deze periode is echter het rood geglazuurd aardewerk dat zowel een lokale/regionale als import herkomst kan hebben. Er werden uit deze periode slechts enkele substantiële stukken gevonden. Meer bepaald gaat het om fragmenten van een kom en een teil op standvinnen uit laag 2 van spoor 300. Deze kunnen in de 14^{de} eeuw gedateerd worden. Steengoed was slechts met 3,60% vertegenwoordigd.



Figuur 52: Procentuele verdeling van het laatmiddeleeuwse aardewerk.



Figuur 53: Kom op standvinnen in rood geglazuurd aardewerk (S300 laag 2).



Figuur 54: Tekening van een kom op standvinnen in rood geglazuurd aardewerk (onder) en een teil op standvinnen in rood geglazuurd aardewerk (boven).

- **Interpretatie**

Slechts 12 sporen konden op basis van het aanwezige dateerbare aardewerk in de late middeleeuwen gedateerd worden. Alle sporen hebben eenzelfde donkerbruine vulling, bevinden zich verspreid over het hele terrein en zijn, op één greppel na, kuilen met een onduidelijke functie. Enkel S300 kan mogelijk vanwege het aangetroffen aardewerk als (kleinschalige) afvalkuil bestempeld worden. Er was op geen enkele manier een relatie te leggen tussen de sporen uit de late middeleeuwen en de oudere sporen.

6.6. Recente periode

- **Algemeen**

In totaal werden er maar 2 sporen aangesneden die in deze periode thuishoren. Ze bevonden zich in het uiterste oostelijke deel van het terrein.

- **Paalsporen**

Sporen 1 (+18,39 TAW) en 3 (+18,38 TAW) kunnen in deze periode geplaatst worden. Beide zijn zeer scherp afgelijnde sporen met een donkergrijze tot donkerbruingrijze vulling gemengd met vlekken gele moederbodem. In profiel vertoonden ze licht schuine tot rechte wanden en een vlakke bodem. De oudste vulling van deze sporen is bij beide een homogeen donkergrijs laagje. Meer dan waarschijnlijk gaat het hier om twee restanten van post-middeleeuwse, zelfs heel recente paalgaten. Dit vermoeden werd op het terrein bevestigd door de vondst van een propje aluminiumfolie in de vulling van S3.



Figuur 55: Coupe op S3.

6.7 Natuurlijke sporen en sporen met onbepaalde datering

- **Algemeen**

Op het terrein bevonden zich vijf natuurlijke sporen, meer bepaald sporen 31, 123, 124, 131, 133 en 317. De sporen 12, 13, 14, 15, 16, 17, 34, 35, 49, 54, 76, 77, 78, 81, 105, 115, 258, 285, 330, 341, 352, 354, 356, 358, 360, 365, 366, 370, 372, 377 en 381 kunnen allen als concentraties van bioturbatie worden aanzien die op het terrein een spoornummer kregen, maar na het couperen geen sporen bleken te zijn.

Naast al deze sporen waren er ook enkele sporen die niet gedateerd konden worden, meer bepaald gaat het om sporen 4, 11, 32, 33, 36, 52, 57, 82, 132, 135, 244, 245, 259, 265, 266, 288, 305, 306, 315, 316, 323, 325, 328, 329, 331, 332, 333, 334, 337, 339, 340, 344, 347, 348, 349, 350, 357, 361, 363, 364, 369, 371, 375 en 394. Waarschijnlijk dateren deze sporen uit de vroege of volle middeleeuwen, zonder enig vondstmateriaal echter kunnen ze aan geen van deze periodes gekoppeld worden. De sporen zullen hieronder besproken worden volgens bijhorende functie.

- **Kuilen**

Sporen 11 (+18,09m TAW), 32 (+18,23m TAW), 33 (+18,21m TAW), 82 (+17,82m TAW), 363/364 (+17,27m TAW) en 394 (+17,44m TAW) waren kuilen met een diepte van slechts enkele centimeters.

Spoor 52 was een in profiel zeer vaag afgelijnde kuil met een lichtgrijze vulling die zeer sterk vermengd was met vlekken gele moederbodem. Het spoor was in het vlak zichtbaar op een TAW hoogte van +17,55m.

Spoor 57 (+17,78m TAW) had een donkerbruine vulling en was ongeveer 20cm diep, mogelijk gaat het hier om een paalspoor.

Het kuiltje met spoornummer 132 (+17,14m TAW) werd reeds tijdens het vooronderzoek (SIPS) aangesneden en gecoupeerd. De vulling bestaat uit een enkele houtskoollaag waarvan reeds tijdens het vooronderzoek een staalname gebeurde (ZGLA09 VNR: 11).

Spoor 135 vormde een ondiepe kuil met een donkerbruingrijze vulling. Deze kuil bevond zich als enige in de buurt van S134 dat in de vroege middeleeuwen kan gedateerd worden. Mogelijk hoort S135 ook in deze periode thuis, zonder enig vondstmateriaal kan dit echter niet met zekerheid gezegd worden.

Sporen 244, 245, 259, 265, 266 en 288 bevonden zich allen in de uiterst zuidoostelijke hoek van het terrein. In de nabijheid hiervan bevonden zich enkele sporen die in de volle middeleeuwen gedateerd konden worden op basis van gerecupereerd aardewerk. Geen enkele van de hierboven vermelde sporen bevatte echter enig materiaal of kon gerelateerd worden met een wel dateerbaar spoor in de nabijheid. De sporen hadden een relatief diepe tot zeer ondiepe bewaring en bestonden allen uit een enkele licht tot donkergrijze vulling. De TAW-waardes van de kuilen variëren tussen +16,8m en +16,68m.

Sporen 305 (+17,39m TAW), 306 (+17,39m TAW), 315 (+17,27m TAW), 316 (+17,13m TAW), 334 (+17,17m TAW), 337 (+17,18m TAW), 344 (+16,68m TAW) en 361 (+17,31m TAW) hadden allen een lichtgrijze vulling. S305 was iets dieper uitgegraven dan S306 en was een twintigtal cm diep. S316 kan mogelijk ook tot de groepering van sporen langsheen S127 worden gerekend. S344 bevatte, in tegenstelling tot de andere vermelde sporen, tamelijk veel spikkels en brokjes houtskool.

Ook sporen 323 (+17,18m TAW), 357 (+17,28m TAW), 371 (+17,37m TAW) en 375 (+17,54m TAW) hadden een lichtgrijze kleur vermengd met vlekjes gele moederbodem. S323 oversneed de paalkuil van S384. Dit spoor werd reeds aangesneden tijdens het vooronderzoek (S5PS).

Sporen 325 (+17,18m TAW), 331 (+17,17m TAW) en 339 (+17,18m TAW) waren kleine en ondiepe kuiltjes met een lichtgrijze vulling.

Spoor 328 (+17,17m TAW) was een kuil met verschillende vullingen waarbij de jongste vertegenwoordigd werd door een aantal lichtgrijze lagen. De onderste laag heeft een donkergrijze kleur en was vermengd met vlekjes gele moederbodem. S329 had een gelijkaardige vulling en bevond zich op een TAW-hoogte van +17,17m.

Sporen 332 en 333 behoren tot éénzelfde kuil. S332 vormt hierbij de mogelijke lichtgrijze insteek van een iets donkerder paalgat dat tamelijk veel houtskool bevat. Beide sporen hadden een TAW-waarde van +17,17m. S340 had eenzelfde vulling en bevond zich op een TAW-waarde van +17,17m.

Spoor 347 bestond uit een sterk gebioturbeerde donkergrijze vulling die redelijk veel spikkels en brokjes houtskool bevatte. Het spoor bevond zich op een TAW-waarde van +16,68m. In de buurt hiervan bevond zich S380 waaraan met zekerheid een vroegmiddeleeuwse datering kon gekoppeld worden. Bovenvermeld spoor had eenzelfde vulling en dateert dus mogelijk ook uit deze periode. Zonder vondstmateriaal uit de vulling kan dit echter niet met zekerheid gezegd worden.

Sporen 348, 349 en 350 bevonden zich langs S359 en hadden alle drie eenzelfde uitzicht en donkergrijze vulling vermengd met vlekken moederbodem. De sporen waren zichtbaar op een TAW-hoogte van +16,68m.

Spoor 369 had een TAW-waarde van +17,38m en had een enkele donkergrijze vulling. In coupe vertoonde het spoor rechte wanden en een vlakke bodem.

- **Greppels**

Spoor 4 (+18,04m TAW) bevond zich langs S3, in het uiterste westen van het terrein en was slechts zeer ondiep bewaard. Ook S36 (+18,20m tot +18,29m TAW) was slechts ondiep bewaard en had een noord-zuid oriëntatie waarbij de greppel in het zuiden in proefsleuf 5 verdwijnt.

7. INTERPRETATIE

Het onderzoeksterrein langs de N60 en de Lange Aststraat herbergde enkele sporen van bewoning uit de vroege middeleeuwen, meer bepaald uit de Merovingische periode (6^{de}-8^{ste} eeuw). Merkwaardig is dat er geen sporen uit de Karolingische periode werden teruggevonden. Er kan dus niet gesproken worden van een continue bewoning vanaf de Merovingische periode tot de recente periode.

De overgrote meerderheid van de sporen dateert uit de volle middeleeuwen (10^{de} eeuw - v 12^{de} eeuw). Het gaat om kuilen, paalkuilen, greppels en grachten die op basis van aanwezige aardewerkfragmenten in deze periode gedateerd konden worden. Uit deze sporen kon een volmiddeleeuws erf met een hoofd- en bijgebouw omringd door een 10m brede gracht gedistilleerd worden. De eerste gebouwplattegrond werd aangesneden op het hoger gelegen deel van het terrein en bestaat uit een dubbele rij paalsporen met een noordoost-zuidwest oriëntatie die een gebogen wand vormen langs een standgreppel. Slechts één helft van de plattegrond bevond zich in het opgravingsvlak en kon geregistreerd worden. De andere helft werd ofwel verstoord door jongere sporen of bevindt zich nog onder het resterende deel van het terrein. Indien deze ene geregistreerde helft gespiegeld wordt, ontstaat er een typisch volmiddeleeuws woonstalhuis met licht gebogen wanden dat ongeveer 22m lang is. Vanwege de afwezigheid van restanten van middenstaanders kon de exacte breedte niet achterhaald worden. In de directe omgeving van dit hoofdgebouw werd een bijgebouw ontdekt met een lengte van ongeveer 15m waarvan enkel een rij paalsporen van de dieper ingezette middenstaanders bewaard is gebleven.

Hiernaast waren er op het erf nog enkele omvangrijke kuilen aanwezig die op basis van hun vulling een onderdeel vormen van een zeker artisanal proces. Verder omvatte het erf nog enkele opmerkelijke kuilen waarvan de functie nog niet geheel duidelijk is. Eén ervan, S118-122, was mogelijk een opslagplaats voor voedsel/drank met verlaagd vloerniveau. Het erf wordt omsloten door een 10m brede en 1,5m diepe gracht met een noordwest-zuidoostelijke oriëntatie. Deze gracht werd slechts gedeeltelijk aangesneden in het vlak en loopt waarschijnlijk nog verder onder de N60 en de Lange Aststraat. Hierdoor kan gesteld worden dat ook een deel van het erf zich nog onder de omringende terreinen en straten bevindt.

Er kon in het kader van dit basisrapport slechts een zeer beperkt vergelijkend onderzoek worden uitgevoerd. In de Oost-Vlaamse zandleemstreek werden zeer recent de eerste restanten van een houtbouwplattegrond uit de volle middeleeuwen aangetroffen te Erembodegem Zuid IV. Het ging hierbij om een drieschepig gebouw, dat een mogelijke tweeschepige voorganger oversneed. In de Oost-Vlaamse zandstreek zijn zulke volmiddeleeuwse erven met bijhorende gebouwplattegronden meer uitvoerig gedocumenteerd, o.a. te Evergem. De opbouw van de erven is gelijkaardig aan de situatie als in Zingem, enkel een bijhorende waterput ontbreekt hier.⁹ Waarschijnlijk bevindt deze zich nog in het resterende deel van het terrein.

De sporen uit de late middeleeuwen dateren uit de 14^{de} eeuw en omvatten slechts enkele kuilen zonder duidelijke functie verspreid over het hele terrein. Slechts twee sporen dateren uit de recente periode, het gaat hier om twee recente paalsporen.

⁹ DE LOGI A. & SCHYNKEL E., 2008; SCHYNKEL E. & URMEL L., 2009; VAN DE VIJVER M., KEPPENS K., SCHYNKEL E. & DALLE S., 2009.

Periode	Tijd
post-middeleeuwen	1500-heden
late middeleeuwen	1200-1500
volle middeleeuwen	900-1200
vroege middeleeuwen	450-900
Romeinse Tijd	57 v. Chr.-450 na Chr.
IJzertijd	800 v. Chr.-57 v. Chr.
Bronstijd	2000 v. Chr.-800 v. Chr.
Neolithicum	4500 v. Chr.-2000 v. Chr.
Mesolithicum	8000 v. Chr.-4500 v. Chr.
Paleolithicum	240000 v. Chr.-8000 v. Chr.

8. ALGEMEEN BESLUIT

In het kader van de geplande aanleg van een tunnel in dwarsing onder de N60 Gent-Oudenaarde en de aansluitende wegenis ter hoogte van de Lange Aststraat te Zingem, voerde een archeologisch team van Monument Vandekerckhove nv vanaf 1 maart tot eind april 2010 op de site een archeologische opgraving uit. Het onderzoek gebeurde in opdracht van de bouwheer, het Agentschap Wegen en Verkeer Oost-Vlaanderen, volgens de bijzondere voorwaarden geformuleerd door het Ruimt en Erfgoed.

Het uitgevoerde onderzoek heeft aangetoond dat zich binnen het plangebied sporen bevinden met een datering gaande van de vroege middeleeuwen tot de post-middeleeuwen, met een hiaat van bewoning tijdens de Karolingische periode. Deze zijn, door een afdekkend colluviaal pakket, over het algemeen goed bewaard. Het betreft voornamelijk kuilen, (paal)kuilen, greppels en grachten. Uit de sporen kon een volmiddeleeuws erf met een hoofd- en bijgebouw omringd door een 10m brede gracht gedistilleerd worden. Hiernaast waren er op het erf nog enkele omvangrijke kuilen aanwezig die op basis van hun vulling een onderdeel vormen van een of ander artisanal proces. Een vergelijkende studie met andere gelijkaardige vroeg- en volmiddeleeuwse sites zou zeer interessant kunnen blijken. Dit zou echter onderdeel moeten uitmaken van een grotere omvattende studie.

Naast de middeleeuwse sporen werden er meerdere vuurstenen artefacten en handgevormde aardewerkfragmenten in prehistorische techniek teruggevonden, die meer dan waarschijnlijk verspoeld zijn van een prehistorische/late IJzertijd site hogerop de Astberg.

De site kon slechts gedeeltelijk worden opgegraven, aangezien niet alle sporen binnen het plangebied vielen. Hiermee dient rekening gehouden te worden met betrekking tot toekomstige onderzoeken in de directe nabijheid van het onderzoeksgebied. Gezien de diepte waarop het archeologisch niveau zich bevindt en de dikte van het colluviaal pakket, is het misschien zelfs mogelijk dat er onder de N60 en de Lange Aststraat archeologische sporen uitstekend bewaard zijn gebleven.

9. BIBLIOGRAFIE

- DE LOGI A. & SCHYNKEL E., *Archeologisch onderzoek Evergem-Steenovenstraat, 7 april tot 22 augustus 2008*, Aalter, 2008 (KLAD-rapport 7).
- PARENT J.-P. & VANMOERKERKEN J., Een midden-paleolithisch neolithisch site te Huise, in: *VOBOV-info*, nrs. 22-23, 1986, pp. 1-8.
- SCHYNKEL E. & URMEL L., *Archeologisch onderzoek Evergem - Molenhoek. 1 oktober tot 18 december 2008*, Aalter, 2009 (KLAD-rapport 11).
- VAN DE VIJVER M., KEPPENS K., SCHYNKEL E. & DALLE S., *Archeologisch onderzoek Evergem - Ralingen / Schoonstraat. 23 februari tot 26 juni 2009*, Aalter, 2009 (KLAD-rapport 14).
- WYNS G., HEYVAERT B. & ACKE B., *Archeologische prospectie Lange Aststraat Zingem (prov. Oost-Vlaanderen). Basisrapport – april 2009*, Ingelmunster, 2009.
- Internet:
 - <http://www.bekemolen.be/startframe.htm>
 - <http://cai.erfgoed.net>
 - <http://www.onderzoeksbalans.be>
 - <http://geo-vlaanderen.agiv.be>
 - <http://www.zingem.be>

10. INVENTARIS

10.1. Inventaris van de sporen, foto's en tekeningen

Gebruikte afkortingen en verklaring:

- GP: grondplan
- CP: coupeplan
- BS: baksteen
- DK: Doornikse kalksteen
- HK: houtskool
- MB: moederbodem
- TEG: *tegulae*
- VL: verbrande leem
- ZL: zandleem

SPOOR	VLA K	FOTO'S AANTAL	TEKENINGEN	AARD EN BESCHRIJVING	VONDST NUMMERS	DATERING
1	1	vlak: 3 coupe: 2	GP 1, CP 16	(paal)kuil; rechthoekig spoor met een gemengde vulling: MB en donkergrijze vulling; zeer scherp afgelijnd; ZL	10	Post-Middeleeuwen (20ste - 21ste eeuw)
2	1	vlak: 4 coupe: 7	GP 1, CP 16	kuil met een lichtgrijze vulling; bevat geen inclusies; vaag afgelijnd; ZL	6,8	Vroege Middeleeuwen? (6de-8ste eeuw)
3	1	vlak: 5 coupe: 4	GP 1, CP 16	beschrijving: idem spoor 1	9	Post-Middeleeuwen (20ste - 21ste eeuw)
4	1	vlak: 5 coupe: 9	GP 1, CP 16	greppel met een lichtgrijze vulling; zeer ondiep bewaard; bevat vrij weinig spikkels HK; ZL	/	onbepaald
5	1	vlak: 1 coupe AB: 7 coupe BC: 6	GP 2, CP 1, CP 6	kuil met een donkerbruine kleur; bevat spikkels en brokjes HK en VL; is duidelijk afgelijnd; vormt samen met S58 een kuil; leemwinningskuil?	182?	Late Middeleeuwen (14de E)
6	1	vlak: 2 coupe S6-8: 13 coupe S6-8 AB: 4 coupe S6-8 BC: 6 coupe S6-8 CD: 7 coupe S6 CD: 7 coupe S6 DE: 9	GP 2, CP 10, CP 15	beschrijving: idem spoor 5 vormt samen met S8 een kuil leemwinningskuil?	1 (niet weerhouden), 19 coupe laag a: 36 laag b: 37 S6b: 21	Late Middeleeuwen (14de E)
7	1	vlak S7: 2 vlak S7 en 8: 3	GP 2, CP 10	kuiltje met een donkerbruine kleur en veel zwarte vlekken; bevat veel	14	Late Middeleeuwen (14de E)

				brokjes en brokken HK en VL; ZL		
8	1	vlak: 3	GP 2, CP 10	beschrijving: idem S5 vormt samen met S6 een kuil leemwinningskuil?	/	Late Middeleeuwen (14de E)
9	1	vlak: 4 coupe: 4	GP2, GP 12, GP 34, GP 35 CP 5, CP 10, CP 14, CP 19, CP 30, CP 31, CP 34	greppel met een donkerbruine vulling, bevat vrij weinig spikkels HK en spikkels en brokjes VL; oversnijdt verschillende sporen; ZL idem S61	35, 135, 222, 277	Volle Middeleeuwen (10de- vroege 12de eeuw)
10	1	vlak: 2 coupe: 8	GP 2, GP 3, CP 1	(paal)kuil of silo? met een heterogene donkergrijze vulling met zwarte vlekken, bevat tamelijk veel spikkels en brokjes HK en VL; duidelijke aflijning; ZL	177	Volle Middeleeuwen (10de- vroege 12de eeuw)
11	1	vlak: 2 coupe: 5	GP 3, CP 16	ondiepe kuil met een heterogene donkergrijze vulling, bevat tamelijk veel spikkels HK en vrij weinig brokjes VL	/	onbepaald
12	1	vlak : 2 coupe: 5	GP 3, CP 16	verzameling bioturbatie	/	onbepaald
13	1	vlak: 4 coupe: 4	GP 3	verzameling bioturbatie	/	onbepaald
14	1	vlak: 3 coupe: 3	GP 3, CP 1	verzameling bioturbatie	/	onbepaald
15	1	vlak: 2 coupe: 4	GP 3	verzameling bioturbatie	/	onbepaald
16	1	vlak: 2 coupe: 3	GP 3, CP 1	zeer ondiepe kuil of verzameling bioturbatie; donkerbruine vulling met zwarte vlekken; bevat veel brokjes HK en veel brokjes en brokken VL;	/	onbepaald
17	1	vlak: 2 coupe: 2	GP 3	verzameling bioturbatie	/	onbepaald
18	1	vlak: 3 S18 - 21 coupe A: 4 S18 - 21 coupe B: 5 S18 - 21 coupe AC: 9	GP 2, GP 3, CP 18	vullingslaag met een donkerbruin-grijze kleur met gelig bruine vlekjes; bevat tamelijk weinig spikkels HK en weinig brokjes en brokken VL; vormt samen met S19, S20 en S21 een kuil	39, 237 laag e: 243	Volle Middeleeuwen (10de- vroege 12de eeuw)
19	1	vlak: 3 S18 - 21 coupe A: 4 S18 - 21 coupe B: 5 S18 - 21 coupe AC: 10	GP 2, GP 3, CP 18	vullingslaag met een oranjig (VL) donkerbruin-grijze kleur; bevat tamelijk weinig spikkels HK en zeer veel brokjes en brokken VL; ZL; vormt samen met S18, S20 en S21 een kuil	2	Volle Middeleeuwen (10de- vroege 12de eeuw)

20	1	vlak: 3 S18 - 21 coupe A: 4 S18 - 21 coupe B: 5 S18 - 21 coupe AC: 11	GP 2, GP 3, CP 18	vullingslaag met een donkerbruinzwarte kleur (HK); bevat veel spikkels brokjes en brokken HK en veel brokken VL; vormt samen met S18, S19 en S21 een kuil	34, 236 laag a: 224	Volle Middeleeuwen (10de- vroege 12de eeuw)
21	1	vlak: 3 S18 - 21 coupe A: 4 S18 - 21 coupe B: 5 S18 - 21 coupe AC: 12	GP 2, GP 3,	vullingslaag met een gelig/beige kleur, bevat weinig HK en VL, ZL vormt samen met S18, S19 en S20 een kuil	/	Volle Middeleeuwen (10de- vroege 12de eeuw)
22	1	vlak: 2 coupe S22 en S9: 9	GP 2, CP 34	(paal)kuil met een donkerbruine kleur met lichtere geligbruine vlekken; bevat weinig spikkels en brokjes HK en weinig spikkels VL; ZL	221	Volle Middeleeuwen (10de- vroege 12de eeuw)
23	1	vlak: 3 coupe S9 en S23: 7	GP 2, CP 19	paalkuil met een donkerbruine vulling met geligbruine vlekken; bevat weinig spikkels en brokjes HK en weinig spikkels VL; ZL	220 laag c: 227, 232 laag b: 231 laag d: 233	Volle Middeleeuwen (10de- vroege 12de eeuw)
24	1	vlak: 2 coupe: 7	GP 2, GP 3, CP 1	(paal)kuil met een donkergrijsbruine kern en lichtgrijze insteek; bevat weinig spikkels en brokjes HK en weinig spikkels en brokjes VL; ZL	20 laag 1: 188	Volle Middeleeuwen (10de- vroege 12de eeuw)
25	1	vlak: zie overzichtsfoto's	GP 2, GP 3, GP 12,GP 11	donkergrijze laag met zwarte vlekken; bevat weinig spikkels en brokjes HK en weinig spikkels VL; ZL	/	Volle Middeleeuwen (10de- vroege 12de eeuw)
26	1	vlak: 4 coupe S27 en 26: 14 coupe CE: 7 coupe EB: 8	GP 1, GP 2, CP 4, CP 13	omvangrijke kuil met donkerbruine vulling; bevat weinig spikkels en brokjes HK en VL; ZL	3,17 laag a: 148 laag b: 149 laag c: 150	Late Middeleeuwen (14de E)
27	1	vlak: 2 coupe B: 6 coupe S27 en 26: 14 S27 en 28 coupe A: 7	GP 2, CP 9, CP 13	beschrijving: idem S26 aan de oostelijke rand bevindt zich een concentratie van VL (S28)	5,11,12, 13 laag m: 214 laag k: 215 laag n: 216 laag q: 217	Late Middeleeuwen (14de E)
28	1	vlak: 2 S27 en 28 coupe A: 7 S28-30 coupe C: 4 S28 coupe D: 14 S28 en 29 coupe E: 10	GP 2, CP 9	concentratie van VL aan de oostelijke rand van S27	16	Late Middeleeuwen (14de E)

29	1	vlak: 2 S28 en 29 coupe E: 10 S29 coupe: 4 S28-30 coupe C: 4	GP 2, CP 9	kuil met een donkerbruine vulling; bevat weinig spikkels HK en weinig spikkels en brokjes VL; ZL vormt een kuil samen met S27	15	Late Middeleeuwen (14de E)
30	1	vlak: 2 S28-30 coupe C: 4	GP 2	verkleuring binnenin S29; bevat iets meer spikkels HK; ZL	7	Late Middeleeuwen (14de E)
31	1	coupe CE: 2 coupe DE: 2 coupe EA: 2 coupe EB: 2	GP 1, CP 16	langwerpig donkerbruin spoor; zeer ondiep bewaard; natuurlijk spoor	/	onbepaald
32	1	vlak: 4 coupe: 5	GP 4, CP 1	ondiepe kuil met een grijsbruine vulling; bevat vrij veel spikkels en brokjes HK en VL; ZL	/	onbepaald
33	1	vlak: 5 coupe: 4	GP 4, CP 1	beschrijving: idem S32	/	onbepaald
34	1	vlak: 6 coupe: 5	GP 21, CP 16	ondiepe kuil met een donkerbruine kleur of verzameling bioturbatie	20	onbepaald
35	1	vlak: 4 coupe: 4	GP 4	verzameling bioturbatie	/	onbepaald
36	1	vlak: 3 coupe AB: 4 coupe CD: 4	GP 21, CP 16	zeer ondiep bewaarde greppel; noord-zuid georiënteerd; lichtbruine vulling en bevat zeer weinig spikkels HK; ZL	/	onbepaald
37	1	vlak: 6	GP 14	(paal)kuil ontdekt bij couperen S5; lichtbruine vulling; ZL	/	Late middeleeuwen (14de E)
38	1	vlak: 4 coupe S38 en 39 AB: 6 coupe S38 en 39 BC: 9	GP 3, GP 11, CP 12	paalkuil met een donkergrijze vulling; bevat vrij veel brokjes HK en weinig brokjes VL; ZL	122,123	Volle Middeleeuwen (10de- vroege 12de eeuw)
39	1	vlak: 4 coupe S38 en 39 AB: 6 coupe S38 en 39 BC: 9	GP 3, GP 11, CP 12	ondiep bewaarde greppel met een lichtgrijze vulling; oost- west georiënteerd; bevat vrij weinig spikkels en brokjes HK en weinig brokjes VL; ZL	/	onbepaald
40	1	vlak: 2 coupe S40 en 41: 8	GP 11, CP 15	noordwest-zuidoost georiënteerde greppel; lichtgrijze/geelbruine vulling; bevat zeer weinig brokjes VL idem S318	26	Volle Middeleeuwen (10de- vroege 12de eeuw)
41	1	vlak: 3 coupe: 5	GP 11, CP 15, CP 17	paalkuil met een lichtgrijze kern en insteek met gemengde vulling (lichtgrijs + MB); bevat zeer weinig brokjes HK en vrij weinig brokjes VL; ZL	29,113	Volle Middeleeuwen (10de- vroege 12de eeuw)
42	1	vlak: 3 coupe: 2	GP 11	ondiepe kuil of verzameling bioturbatie	61	Volle Middeleeuwen (10de- vroege 12de eeuw)
43	1	vlak: 4 coupe S43 en S44: 9	GP 11, CP 17	kuil met een donkerbruingrijze vulling; bevat vrij veel spikkels HK en vrij veel brokjes VL; ZL	24, 170 laag a: 140 laag b: 131,	Vroege Middeleeuwen (6de-8ste E)

					141	
44	1	vlak: 3 coupe S43 en S44: 9	GP 11, CP 17	ondiepe donkerbruingrijze kuil; bevat vrij veel spikkels en brokjes HK en vrij veel brokjes VL	142	Vroege Middeleeuwen (6de-8ste E)
45	1	vlak: 3 coupe: 6	GP 11, CP 10	(paal)kuil met een lichtgrijze vulling en vlekjes MB; kern is iets minder gevlekt dan insteek; bevat vrij veel spikkels HK en zeer weinig spikkels VL; ZL	25	Vroege Middeleeuwen (6de-8ste E)
46	1	vlak: 3 coupe: 4	GP 11, CP 15	kuil met een lichtgrijze vulling; bevat zeer weinig spikkels HK en zeer weinig spikkels VL; ZL	38, 114	Volle Middeleeuwen (10de- vroege 12de eeuw)
47	1	vlak: 3 coupe: 4	GP 3, GP 11, CP 15	ondiepe kuil met een lichtgrijze vulling; bevat vrij weinig brokjes VL; ZL	107	Volle Middeleeuwen (10de- vroege 12de eeuw)
48	1	vlak: 5 coupe: 4	GP 3, CP 15	(paal)kuil met een donkergrijze vulling; bevat vrij veel brokjes HK en vrij weinig brokjes VL; ZL	/	Volle Middeleeuwen (10de- vroege 12de eeuw)
49	1	vlak: 11 coupe S49 en 50: 6	GP 3, CP 15	verzameling bioturbatie	/	onbepaald
50	1	vlak: 11 coupe S49 en 50: 6	GP 3, CP 15	dubbele paalkuil met een lichtgrijze vulling en vlekjes gele MB; kernen zijn iets minder gevlekt dan insteek; bevat vrij weinig spikkels HK en vrij weinig brokjes VL	115	Volle Middeleeuwen (10de- vroege 12de eeuw)
51	1	vlak: 3 coupe: 4	GP 11, CP 12	Homogeen grijs spoor; fijne lemige samenstelling met zeer weinig brokjes houtskool en verbrande leem; duidelijke aflijning	66, 106	Vroege Middeleeuwen? (6de-8ste E)
52	1	vlak: 4 coupe: 4	GP 11, CP 10	kuil met een lichtgrijze vulling met gele vlekken MB; bevat zeer weinig HKspikkels; heeft een zeer onduidelijke aflijning; ZL	/	onbepaald
53	1	vlak: 2		lichtgrijs spoor; bevat zeer weinig brokjes VL; ZL idem S391	30	Volle Middeleeuwen (10de- vroege 12de eeuw)
54	1	vlak: 2 coupe: 3	GP 11	ondiep kuiltje met een lichtgrijze vulling; bevat zeer weinig spikkels VL; ZL mogelijk ook verzameling bioturbatie	/	onbepaald
55	1	vlak: 2 coupe S55: 6 coupe S56 en 55: 7	GP 11, GP 12, CP 11	(dubbele paal)kuil met een lichtgrijze kleur en vlekjes gele MB; bevat zeer weinig spikkels HK en VL; ZL onderdeel van vol middeleeuwse gebouwplattegrond	31, 96, 97	Volle Middeleeuwen (10de- vroege 12de eeuw)

56	1	vlak: 5 coupe S56 en S5: 7	GP 12, CP 4, CP 11	greppel met een donkergrijze kleur; O-W georiënteerd; bevat vrij weinig brokjes HK en weinig brokjes en brokken VL; ZL bevatte tamelijk veel materiaal (AW)	22, 95	Volle Middeleeuwen (10de- vroege 12de eeuw)
57	1	vlak: 2	GP 12, CP 8	kuiltje met een donkerbruingrijze kleur; bevat zeer weinig HKspikkels; ZL	/	onbepaald
58	1	vlak: 4 vlak S59 en 60: 5 coupe S58 en S5 AB: 8 coupe S58 en S5 AC: 5 coupe S58 en S5 BE: 4 coupe S58 en S5 CD: 4	GP 2, GP 12, CP 6	beschrijving: idem S5 vormt samen met S5 een kuil; leemwinnigskuil?	161, 181	Late Middeleeuwen (14de E)
59	1	vlak: 2 vlak: S59 en 60: 2 S59 coupe A: 6 coupe S59 en 61: 12	GP 2, GP 12, CP 7, CP 8	kuil met een lichtgrijsbruine kleur; bevat zeer weinig brokjes VL; ZL	195	Vroege Middeleeuwen (6de-8ste E)
60	1	coupe S60 A: 4 coupe S59 en S60 A: 5 coupe S60 en S61: 6	GP 12, CP 8	beschrijving: idem S59	183	Volle Middeleeuwen (10de- vroege 12de eeuw)
61	1	vlak: 2 coupe S59 en S61: 12 coupe S60 en S61: 6	GP 12, CP 7, CP 8	idem S9	33, 178, 219	Volle Middeleeuwen (10de- vroege 12de eeuw)
62	1	vlak: 2 coupe: S62 en 9	GP12, CP4 en CP14 (staat op GP en CP vermeld als S68)	(paal)kuil met een lichtgrijze vulling gemengd met vlekjes MB; bevat zeer weinig spikkels HK; ZL	165	Volle Middeleeuwen (10de- vroege 12de eeuw)
63	1	vlak: 2 coupe S63, 233, 56, 232: 20	GP 12, CP 4	paalkuil van paalgat S232, lichtgrijze kleur en bevat tamelijk weinig spikkels HK; ZL onderdeel van vol middeleeuwse gebouwplattegrond	110	Volle Middeleeuwen (10de- vroege 12de eeuw)
64	1	/	/	onbestaand	/	/

65	1	vlak: 2 coupe S65b: 11 coupe S65b, 65 en 9: 8 coupe: S65b,65,56 : 6	GP 12, CP 5, CP 6	paalkuil met een donkergrijze kern (S65b) en insteek met gemengde vulling (donkergrijs en veel vlekjes MB); bevat vrij veel brokjes HK en zeer weinig brokjes VL; duidelijke aflijning; ZL onderdeel van vol middeleeuwse gebouwplattegrond	164	Volle Middeleeuwen (10de- vroege 12de eeuw)
65b	1	vlak: / coupe: 65b: 11 coupe: S65b,65 en 9: 8 coupe: S65b,65,56: 6	GP 12, CP 6, CP 14	zie S65	65b: 136, 208	Volle Middeleeuwen (10de- vroege 12de eeuw)
66	1	vlak: 2 coupe AEB: 7 coupe CED: 2	GP 12, CP 11	kuil met een donkergrijze kleur met zwarte vlekken, bevat vrij weinig spikkels HK en VL; ZL	66a: 94	Volle Middeleeuwen (10de- vroege 12de eeuw)
67	1	vlak: 2 coupe: 15	GP 12, CP 14	(dubbele paal)kuil met een lichtgrijze kleur; bevat vrij weinig HK-spikkels en zeer weinig brokjes VL; ZL onderdeel van vol middeleeuwse gebouwplattegrond	23, 190; laag 1: 180 laag 6: 184 laag 4: 185 laag 2: 186 laag 5: 187	Volle Middeleeuwen (10de- vroege 12de eeuw)
68	1	vlak: 5 coupe: 8	GP 12, GP 13, CP 10	(paal)kuil met een lichtgrijze vulling; bevat vrij veel HKspikkels; ZL onderdeel van vol middeleeuwse gebouwplattegrond	32, 194 (bulkstaal), 202 (bulkstaal HK en verbrand vulkanisch gesteente)	Volle Middeleeuwen (10de- vroege 12de eeuw)
69	1	vlak: 2 coupe: 4	GP 12, GP 13, CP 10	(paal)kuil met een lichtgrijze vulling met zwarte vlekjes; bevat vrij veel HKspikkels; onderdeel van vol middeleeuwse gebouwplattegrond	41, 198 (bulkstaal)	Volle Middeleeuwen (10de- vroege 12de eeuw)
70	1	vlak: 7 coupe: 70A: 5 coupe: 70B: 6	GP 12, GP 13, CP 10	(paal)kuil met een lichtgrijze vulling; bevat vrij veel HK-spikkels; onderdeel van vol middeleeuwse gebouwplattegrond	43, 44, 45, 197 (bulkstaal)	Volle Middeleeuwen (10de- vroege 12de eeuw)
71	1	vlak: 2 coupe: 4	GP 12, GP 13, CP 10	(paal)kuil met een lichtgrijze kleur; bevat vrij weinig HK-spikkels; onderdeel van vol middeleeuwse gebouwplattegrond	42 en 196 (bulkstaal)	Volle Middeleeuwen (10de- vroege 12de eeuw)
72	1	vlak: / coupe: 7	GP 2, GP 3, CP 6	(dubbele) paalkuil met een donkerbruin-grijze kern en lichtgrijze insteek gemengd met vlekjes gele MB; bevat vrij veel spikkels en brokjes HK en vrij weinig spikkels en brokjes VL;	189	Volle Middeleeuwen (10de- vroege 12de eeuw)

				ZL		
73	1	vlak: / coupe: 73 AB: 7 coupe: S73 AC: 6 coupe: S73 CD: 8	GP 3, CP 5	(paal)kuil met een heterogeen donkergrijze kleur met vlekken gele MB; kern is iets donkerder dan insteek; bevat vrij veel spikkels en brokjes HK en zeer weinig spikkels en brokjes verbrande leem; ZL	134, laag b: 191 laag a: 192 laag c: 193	Volle Middeleeuwen (10de- vroege 12de eeuw)
74	1	vlak: 4 coupe: 3	GP 12, GP 13, CP 10	een bruingrijs kuiltje; bevat vrij weinig spikkels HK en VL staat in relatie met S69	/	Volle Middeleeuwen (10de- vroege 12de eeuw)
75	1	vlak: zie S38 coupe: S75 FG: 7 coupe: S75 EH: 6 coupe: S75 GE: 2 coupe: S75, 38, 39 : 11 coupe: S75 DE: 9	GP 3, CP 12	paalkuil met een donkergrijze kern en insteek met gemengde vulling: licht tot donkergrijs met gele vlekken MB; bevat spikkels en brokjes HK en VL; aanvankelijk werd gedacht dat S75 en S38 één spoor vormden, maar het gaat om twee verschillende kuilen.	laag g: 127, 129 laag e: 128 grens laag a/g: 130, laag a: 132 laag d: 133	Volle Middeleeuwen (10de- vroege 12de eeuw)
76	1	vlak: S76 en 77: 3 coupe: S76, 77: 5	GP 3, CP 11	verzameling bioturbatie	/	onbepaald
77	1	vlak: S76 en 77: 3 coupe: S76, 77: 5	GP 3, CP 11	verzameling bioturbatie of zeer ondiep bewaard kuiltje	46	Volle Middeleeuwen (10de- vroege 12de eeuw)
78	1	vlak: 78, 79 en 80: 3 coupe: S90, 78, 79: 3	GP 3	verzameling bioturbatie	/	onbepaald
79	1	vlak: 78, 79 en 80: 3 coupe: S90, 78, 79: 3 coupe: S79, 80: 4	GP 3, CP 11	ondiep kuiltje; zwaar gebioturbeerd; donkergrijze kleur; bevat vrij veel HK- en VL- brokjes en spikkels; vormt mogelijk ook samen met S80 een kuiltje	47	Volle Middeleeuwen (10de- vroege 12de eeuw)
80	1	vlak: 78, 79 en 80: 3 coupe: S79, 80: 4	GP 3, CP 11	ondiep kuiltje; zwaar gebioturbeerd; donkergrijze kleur; bevat vrij veel HK- en VL- brokjes en spikkels; vormt mogelijk ook samen met S79 een kuiltje	/	Volle Middeleeuwen (10de- vroege 12de eeuw)
81	1	vlak: 3 coupe: 4	GP 3, CP 17	verzameling bioturbatie	/	onbepaald
82	1	vlak: 3 coupe: 5	GP 3, CP 17	ondiepe kuil met een lichtgrijze vulling; bevat zeer weinig HK- en VL- spikkels; ZL	/	onbepaald
83	1	vlak: 2	GP 3	Heterogeen lichtgeel, ZL, weinig brokjes HK en VL; onduidelijke aflijning.	48	Volle Middeleeuwen (10de- vroege

						12de eeuw)
84				onbestaand		
85	1	vlak: S84, 85: 3	GP 3	spoor met een heterogene donkergrijs vulling met gele en oranje vlekjes; bevat veel brokjes HK en vrij veel brokken VL; duidelijke aflijning.	/	Volle Middeleeuwen (10de- vroege 12de eeuw)
86	1	vlak: S84, 85: 3	GP 3	Heterogeen donkergrijs met gele vlekken en oranje vlekjes; ZL met weinig brokjes HK en VL; duidelijke aflijning.	53, 54	Volle Middeleeuwen (10de- vroege 12de eeuw)
87	1	vlak: 3 coupe: 2	GP 3, CP 11	(paal)kuiltje met een heterogeen donkergrijze vulling, bevat zeer veel spikkels en brokjes HK en zeer weinig spikkels en brokjes VL; duidelijke aflijning; ZL	87a: 101	Volle Middeleeuwen (10de- vroege 12de eeuw)
88	1	vlak: 2 coupe: 4	GP 3, CP 11	kuiltje met een heterogeen donkergrijze vulling; bevat weinig spikkels HK en VL; ZL	/	onbepaald
89	1	vlak: 89, 90: 4 coupe: S241,89: 3	GP 3, CP 34	een vlek VL in S90/S241	coupe 89/241: 235	Volle Middeleeuwen (10de- vroege 12de eeuw)
90	1	vlak: 89, 90: 4 coupe: S90, 78, 79: 3 coupe: S90, 240, 241: 3	GP 3	omvangrijke donkergrijze tot zwarte vlek; bevat zeer veel brokjes en brokken HK en VL; onduidelijke aflijning; sterk gebioturbeerd bleek bij couperen uit 2 verschillende kuilen te bestaan en werd hernoemd in S240 en S241	49, 51, 52	Volle Middeleeuwen (10de- vroege 12de eeuw)
91	1	vlak: S91-95: 4 coupe: /	GP 3	Eerder homogeen, lichtgrijs; vrij weinig houtskoolspikkels en zeer weinig spikkels en brokjes verbrande leem; duidelijke aflijning; sterk gebioturbeerd.	/	Volle Middeleeuwen (10de- vroege 12de eeuw)
92	1	vlak S91-95: 4 coupe: /	GP 3	Heterogeen lichtgeel met donkerdere vlekken; ZL; bevat zeer veel brokjes HK en VL; onduidelijke aflijning. Maakt onderdeel uit van S96	/	Volle Middeleeuwen (10de- vroege 12de eeuw)
93	1	vlak: S91-95: 4 coupe: /	GP 3	Heterogeen donkergrijze kleur; bevat vrij veel HK-spikkels en - brokjes, weinig brokjes VL; ZL maakt onderdeel uit van S96	/	Volle Middeleeuwen (10de- vroege 12de eeuw)
94	1	vlak: S91-95: 4 coupe: /	GP 3	Heterogeen donkergrijze kleur; ZL; bevat vrij veel HK-spikkels en brokjes VL; maakt onderdeel uit van S96	/	Volle Middeleeuwen (10de- vroege 12de eeuw)
95	1	vlak: S91-95: 4 coupe: /	GP 3	verzameling bioturbatie	/	onbepaald

96	1	vlak: S96, 97: 7 coupe: S96 en 97: 22	GP 3, GP 4, CP 19, CP 34	omvangrijke kuil met een heterogene donkergrijze vulling; bevat zeer veel spikkels en brokjes HK en zeer veel spikkels tot brokken VL; duidelijke aflijning	50; 55; 179, 242 laag d: 175 laag e: 176, 238	Volle Middeleeuwen (10de- vroege 12de eeuw)
97	1	vlak: S96 en 97: 7 coupe: S96 en 97: 22	CP 19, CP 34	vormt de onderste vullingslaag van S96; zeer lichtbruinrijze kleur; bevat vrij weinig brokjes HK en VL; ZL	59, 121, 174	Volle Middeleeuwen (10de- vroege 12de eeuw)
98	1	vlak: S98 - 101: 4 coupe: 3	GP 4, CP 17	kuiltje met een lichtgrijze kleur; bevat weinig brokjes HK en zeer weinig brokjes VL; spoor maakt mogelijk ook gewoon deel uit van S97	/	Volle Middeleeuwen (10de- vroege 12de eeuw)
99	1	vlak: S98 - 101: 4 coupe: 2	GP 4, CP 17	zeer klein kuiltje met een licht tot donkergrijze vulling, bevat zeer weinig spikkels HK en VL	/	Volle Middeleeuwen (10de- vroege 12de eeuw)
100	1	vlak: S98 - 101: 4 coupe: S100, 101: 3	GP 4, CP 11	klein ondiep kuiltje met een donkergrijze kleur; bevat vrij weinig HK-spikkels en VL; duidelijke aflijning; ZL	/	Volle Middeleeuwen (10de- vroege 12de eeuw)
101	1	vlak: S98 - 101: 4 coupe: S100, 101: 3	GP 4, CP 11	klein ondiep lichtbruin kuiltje; ZL	/	Volle Middeleeuwen (10de- vroege 12de eeuw)
102	1	vlak: S102 - 104: 7 coupe: 4	GP 3, GP 4	kuil met een heterogeen donkergrijsze kleur met gele, bruine, oranje en zwarte vlekken; bevat zeer veel HK- brokjes en zeer veel brokjes en brokken VL; ZL	93	Volle Middeleeuwen (10de- vroege 12de eeuw)
103	1	vlak: S102- 104: 7	GP 3, GP 4	maakt deel uit van S104	/	Volle Middeleeuwen (10de- vroege 12de eeuw)
104	1	vlak: S102- 104: 7 coupe: 16	GP 3, GP 4, CP 7, CP 11	omvangrijke kuil met een heterogeen donkergrijze kleur met gele, oranje, grijze en zwarte vlekjes; bevat zeer veel HK-spikkels en brokjes en vrij veel brokjes en brokken VL; sterk gebioturbeerd. In coupe een duidelijke kuil met verschillende opvullingspakketen	56 laag t/t': 116 laag f: 117, 228, 240 laag k: 118 laag v: 119 laag i//m: 120 laag t': 225; laag t: 226, 241	Volle Middeleeuwen (10de- vroege 12de eeuw)
105	1	vlak: 2 coupe: 2	GP 4	verzameling bioturbatie	/	onbepaald
106	1	vlak: 2 coupe: 2	GP 3, GP 4	zeer ondiepe kuil met lichtgrijze kleur of verzameling bioturbatie	/	onbepaald

107	1, 2, 3, 4, 5, 6, 7, 8	vlak 1: S107-110: 11 vlak 2: coupe AB: 3 coupe CD: 13 vlak 3: coupe AB: 7 coupe CD: 12 vlak 4: coupe AB: 11 coupe CD: 13 vlak 5: coupe AB: 7 coupe CD: 8 vlak 6: coupe AB: 11 coupe CD: 8 vlak 7: coupe AB: 8 coupe CD: 7 vlak 8: coupe AB: 10 coupe CD: 25 vlak 8: coupe AB pollenstalen: 3 2de helft - laagje verbrande leem: 5	GP 10, CP 39, CP 40	Heterogeen grijze kleur, in de rand veel roestkleurige vlekjes, lemig, HK-spikkels en -brokjes. Vormt samen met S108, 109 en 110 een kuil (buitenste rand)	63 laag 8: 102, 143, 145 (bulkstaal), 147 (zeefstalen), 156, 304 (zeefresidu AW), 305 (zeefresidu VNR 147) laag 18: 103, 160, 163 (bulkstaal) laag 2: 104, 155 laag 29: 144 laag 4: 146 (bulkstaal) laag 3: 157 laag 15: 158, 162 (bulkstaal) laag 17: 159	Volle Middeleeuwen (10de- vroege 12de eeuw)
108	1	vlak: zie S107 coupe: zie 107	GP 10, CP 39, CP 40	Houtskoolrijk pakket; groffe ZL; bevat zeer veel brokjes HK en VL; duidelijke aflijning; vormt samen met S107, 109 en 110 een kuil	62	Volle Middeleeuwen (10de- vroege 12de eeuw)
109	1	vlak: zie S107 coupe zie S107	GP 10, CP 39, CP 40	Vrij homogene lichtgele kleur met grijze vlekken; ZL; bevat zeer weinig brokjes HK en VL; duidelijke aflijning; vormt samen met S107, 108 en 110 een kuil	/	Volle Middeleeuwen (10de- vroege 12de eeuw)
110	1	vlak: zie S107 coupe: zie S107	GP 10, CP 39, CP 40	Heterogeen licht grijsbeige met vrij veel spikkels en brokjes HK; ZL; duidelijke aflijning. Zelfde context als S107 en 110.	57	Volle Middeleeuwen (10de- vroege 12de eeuw)
111	1	vlak: S111-112: 3 coupe: S111-112: 2	GP 10, CP 18	paalkuil met lichtgrijze kleur; insteek van S112; ZL	81 (niet weerhouden)	Volle Middeleeuwen (10de- vroege 12de eeuw)
112	1	vlak: S111-112: 3 coupe: S111-112: 2	GP 10, CP 18	paalgat (van S111) met donkergrijze kleur; bevat veel spikkels en brokjes HK en zeer weinig brokjes VL; ZL	/	Volle Middeleeuwen (10de- vroege 12de eeuw)
113	1	vlak: S113-114: 4 coupe: S113-114: 5	GP 6, CP 18	lichtgrijze paalkuil; insteek van S114; ZL	/	Volle Middeleeuwen (10de- vroege 12de eeuw)

114	1	vlak: S113-114: 4 coupe: S113-114: 5	GP 6, CP 18	paalgat (van S113); donkerbruingrijze kleur; bevat zeer weinig spikkels VL; ZL	/	Volle Middeleeuwen (10de- vroege 12de eeuw)
115	1	vlak: 2 coupe: 2	GP 6, CP 18	zeer ondiepe lichtbruingrijze kuil; of verzameling bioturbatie; ZL	/	onbepaald
116	1	vlak: S116-117: 3	GP 6, GP 10,	spoor met een lichtgrijze vulling; bevat zeer weinig HK-brokkjes; vormt samen met S117 een concentratie van bioturbatie of onderkant van een ondiepe kuil; ZL rondom deze sporen bevonden zich wel enkele paalgaten Enkel foto, geen tekening van coupe	/	Volle Middeleeuwen (10de- vroege 12de eeuw)
117	1	vlak: S116-117: 3 coupe: S116,117, 157: 2	GP 6	spoor met een heterogeen donkergrijze kleur; bevat veel spikkels en brokkjes HK; vormt samen met S116 een concentratie van bioturbatie of onderkant van een ondiepe kuil; ZL rondom deze sporen bevonden zich wel enkele paalgaten Enkel foto, geen tekening van coupe	60, 80	Volle Middeleeuwen (10de- vroege 12de eeuw)
118	1	vlak 1: 5 vlak 2: S172 coupe: 10 vlak 3: S236 coupe: 5 vlak 3: S237 en 238: 6 vlak 3: S237 coupe: 4 vlak 3: S238 coupe: 4 vlak 3: S239: 4 vlak 3: S239 coupe: 4	GP 3, GP 6, CP 3	vormt samen met sporen 119, 120, 121 en 122 een kuil; donkerbruinig grijze vullingslaag; bevat weinig spikkels HK en vrij veel spikkels en brokkjes VL; ZL	S118-122 laag w: 90, 212 (bulkstaal) laag j/k: 91 laag j: 92, 169, 207 (bulkstaal) laag c: 137, 201 (bulkstaal) laag f: 138, 151, 168, 200 (bulkstaal) laag e: 139 laag d: 152, 167, 199, 153-154, 169 laag k: 171, 173, 203 (bulkstaal) laag g: 204 (bulkstaal) laag l: 205 (bulkstaal) laag n: 206 (bulkstaal) laag u: 209 (bulkstaal) laag m: 210	Volle Middeleeuwen (10de- vroege 12de eeuw)

					(bulkstaal) laag r: 172, 211 (bulkstaal) laag b: 213 (bulkstaal) laag x: 166	
119	1	vlak: zie S118 coupe: zie S118	GP 6, GP 3	vormt samen met sporen 119, 120, 121 en 122 een kuil; witbeige vullingslaag; bevat weinig spikkels HK en zeer veel spikkels en brokjes VL; ZL	85, 88	Volle Middeleeuwen (10de- vroege 12de eeuw)
120	1	vlak: zie S118 coupe: zie S118	GP 3, GP 6, CP 3	vormt samen met sporen 118, 119, 121 en 122 een kuil; lichtgrijsbruine kleur en bevat weinig spikkels HK en weinig spikkels, brokjes en brokken VL; onduidelijke aflijning; ZL	109	Volle Middeleeuwen (10de- vroege 12de eeuw)
121	1	vlak: zie S118 coupe: zie S118	GP 3, GP 6, CP 3	vormt samen met sporen 119, 119, 120 en 122 een kuil; witbeige kleur en bevat tamelijk weinig spikkels VL; ZL	84, 89, 199 (bulkstaal)	Volle Middeleeuwen (10de- vroege 12de eeuw)
122	1	vlak: zie S118 coupe: zie S118	GP 3, GP 6, CP 3	vormt samen met S118, 119, 120 en 121 een kuil, lichtgrijsbruinekleur en bevat weinig HK en VL-spikkels; ZL	58, 83, 87	Volle Middeleeuwen (10de- vroege 12de eeuw)
123	1	vlak: S123, 124: 2 coupe: 5	GP 5	langwerpig heterogeen lichtgrijs spoor met bruine ZL- vlekjes; ZL; vormt samen met S124 een natuurlijk spoor .	/	onbepaald
124	1	vlak: S123, 124: 2 coupe: 5	GP 5	langwerpig heterogeen lichtbruin spoor met grijze en witgrijze ZL-vlekken;Z-ZL; vormt samen met S123 een natuurlijk spoor	/	onbepaald
125	1	vlak: S125 en 126: 5 coupe: 4	GP 5, GP 6, GP 8, GP 9, CP 2	greppel/gracht met een heterogeen lichtbruine vulling met grijze en grijswitte zandvlekken; bevat zeer weinig BS en VL-spikkels; ZL	laag b: 71	Late Middeleeuwen (14de E)
126	1	vlak: S125 en 126: 5 coupe S125 en 126: 5	GP 8, CP 2	kuil met een heterogeen bruine kleur met grijs en grijswitte zandvlekken; bevat zeer weinig BSpikkels; ZL	67, laag h: 78 (niet weerhouden)	Late Middeleeuwen (14de E)
127	1	vlak: 14 coupe A: 24 coupe B: 45 coupe C: 18	GP 4, GP 5, GP 6, GP 10, GP 30, GP 31, GP 33, CP 21, CP 29, CP 35, CP 36	brede gracht met een homogene donkerbruine vulling; bevat zeer weinig BS- en VL- spikkels; NW-ZO orientatie; ZL	77, 230	Volle Middeleeuwen (10de- vroege 12de eeuw)
128	1	vlak: 14 coupe B: 45	GP 4, GP 5	zandig onderdeel van brede gracht (S127); lichtgeel fijn zand was niet aanwezig in de overige coupes	/	Volle Middeleeuwen (10de- vroege 12de eeuw)

129	1	vlak: 2 coupe WO- NZ: 4 coupe NZ: 3 coupe WO: 2	GP 5, GP 7, CP 2	kuil met een donkerbruine vulling; ZL	65, laag a: 73 laag b: 74 laag c: 75 laag d: 76	Late Middeleeuwen (14de eeuw)
130	1	vlak 130, 131: 1 coupe NZ- WO: 3 coupe WO: 3 coupe NZ: 3	GP 7, GP 8, CP 8	kuil met een donkerbruine vulling; leemwinningskuil?; ZL	72 laag g: 86	Late Middeleeuwen (14de eeuw)
131	1	vlak: 130, 131: 1		natuurlijk spoor	/	onbepaald
132	1	vlak: 2	GP 8, GP 12	2de helft van een kuiltje; vrij los, homogene donkerzwarte kleur (HK), bevat zeer veel HK-brokjes; werd reeds gecoupeerd tijdens het proefsleuvenonderzoek	/	onbepaald
133	1	vlak: 3 coupe CD: 4 coupe AB: 5	GP 9, GP 12, CP 2	natuurlijk spoor met zwarte kern en lichtbruine rand, zeer sterk gebioturbeerd	64	onbepaald
134	1	vlak: 134, 135: 3 coupe: 8	GP 9,	ondiepe kuil met een donkerbruine kleur; bevat spikkels, brokjes en brokken HK en brokken VL; ZL	69	Vroege Middeleeuwen (6de-8ste eeuw)
135	1	vlak: S134, 135: 3 coupe: 6	GP 8, CP 12	ondiepe kuil met een donkerbruine kleur; bevat vrij weinig spikkels en brokjes HK en zeer weinig spikkels VL; ZL	68	Vroege Middeleeuwen? (6de-8ste eeuw)
136	2	vlak/coupe AB: 3	GP 15	vullingslaag in coupe S107- 110; heterogeen lichtgrijs met gele bijmenging, bevat veel HK- spikkels en -brokjes en vrij weinig brokjes en brokken VL; ZL Kleine vlek in omliggend, vnl. zwart, HK-rijk pakket. Interpretatie kuiltje(?), meer info zie coupe.	/	Volle Middeleeuwen (10de- vroege 12de eeuw)
137	2	vlak/coupe AB: 3	GP 15	houtscoolrijke vullingslaag in coupe S107-110; homogeen, donkere zwarte kleur met lichtgrijzig gele vlekken; bevat zeer veel spikkels tot brokken HK en vrij veel brokjes en brokken VL;	/	Volle Middeleeuwen (10de- vroege 12de eeuw)
138	2	vlak/coupe AB: 3	GP 15	vullingslaag in coupe S107- 110; homogene lichtgrijsbruine kleur; bevat weinig brokjes en spikkels HK; uitgeloopte buitenste opvulling van de kuil; laag is dezelfde als S107 in vlak 1	/	Volle Middeleeuwen (10de- vroege 12de eeuw)

139	2	vlak/coupe AB: 3	GP 15	vullingslaag in coupe S107-110; homogene grijzigbruine kleur, bevat vrij veel spikkels en brokjes HK en vrij weinig spikkels en brokjes VL; zeer gelijkaardig aan S138, bevat alleen meer HK en VL.	/	Volle Middeleeuwen (10de- vroege 12de eeuw)
140	2	vlak/coupe AB: 3	GP 15	vullingslaag in coupe S107-110; homogene lichtgrijzig bruine kleur, bevat vrij veel spikkels tot brokken HK en veel spikkels en brokjes VL; zeer gelijkaardig aan S138, S139, maar met meer HK en VL.	/	Volle Middeleeuwen (10de- vroege 12de eeuw)
141	3	vlak/coupe AB: 7	GP 16	vullingslaag in coupe S107-110; lichtoranje kleur met gele bijmenging; duidelijke aflijning, maar vervagende lijn; Interpretatie soort verbrand?/ Fe-aanrijdings bandje rondom HK-rijke structuur	/	Volle Middeleeuwen (10de- vroege 12de eeuw)
142	3	vlak/coupe AB: 7	GP 16	vullingslaag in coupe S107-110; heterogene grijze kleur met gele vlekjes; bevat vrij weinig HK-brokjes; onduidelijke aflijning.	/	Volle Middeleeuwen (10de- vroege 12de eeuw)
143	3	vlak/coupe AB: 7	GP 16	vullingslaag in coupe S107-110; heterogene gelig grijze kleur met grijze vlekken, bevat vrij veel HK-brokken; ZL	/	Volle Middeleeuwen (10de- vroege 12de eeuw)
144	3	vlak/coupe AB: 7	GP 16	vullingslaag in coupe S107-110; heterogene grijze kleur met gele vlekjes; ZL	/	Volle Middeleeuwen (10de- vroege 12de eeuw)
145	3	vlak/coupe AB: 7	GP 16	vullingslaag in coupe S107-110; heterogene gele kleur met zwarte vlekken; bevat zeer veel HK-brokken en vrij weinig brokjes VL; duidelijke maar onregelmatige aflijning	/	Volle Middeleeuwen (10de- vroege 12de eeuw)
146	3	vlak/coupe AB: 7	GP 16	vullingslaag in coupe S107-110; heterogene gelig grijze kleur; soort band rond HK-rijke structuur, S107-110.	105	Volle Middeleeuwen (10de- vroege 12de eeuw)
147	3	vlak/coupe AB: 7	GP 16	vullingslaag in coupe S107-110; homogeen grijze kleur; bevat weinig HK-spikkels; ZL	70	Volle Middeleeuwen (10de- vroege 12de eeuw)
148	3	vlak/coupe AB: 7	GP 16	vullingslaag in coupe S107-110; heterogeen grijze kleur; bevat vrij veel spikkels en brokjes HK; ZL	/	Volle Middeleeuwen (10de- vroege 12de eeuw)
149	3	vlak/coupe AB: 7	GP 16	vullingslaag in coupe S107-110; heterogene zwarte kleur met vlekken fijne, gele ZL en oranje VL; bevat zeer veel brokken HK en vrij veel brokken VL; duidelijke maar	/	Volle Middeleeuwen (10de- vroege 12de eeuw)

				onregelmatige aflijning		
150	1	coupe: 3 S 157 en 150: 1	GP 6, CP 17	één van de paalgaten rondom S116 en 117; homogene lichtgrijze kleur; bevat vrij weinig spikkels HK; onduidelijke aflijning.	/	Volle Middeleeuwen (10de- vroege 12de eeuw)
151	1	coupe: 3	GP 6, CP 17	één van de paalgaten rondom S116 en 117; homogene lichtgrijze kleur; bevat vrij weinig HK-spikkels; onduidelijke aflijning.	/	Volle Middeleeuwen (10de- vroege 12de eeuw)
152	4	vlak: / coupe AB: 11	GP 17	vullingslaag in coupe S107-110; homogene, grijzig gele kleur; ; onduidelijke aflijning; leembandje rond structuur; ZL	/	Volle Middeleeuwen (10de- vroege 12de eeuw)
153	4	vlak/coupe AB: 11	GP 17	vullingslaag in coupe S107-110; heterogene, lichtgelig grijze kleur; bevat vrij veel HK-brokkjes en vrij veel brokken VL; onderste vull. v. HK-rijke struct. S107-110	/	Volle Middeleeuwen (10de- vroege 12de eeuw)
154	4	vlak/coupe AB: 11	GP 17	vullingslaag in coupe S107-110; homogene lichtgrijze kleur; bevat zeer weinig HK-spikkels; duidelijke aflijning; ZL	/	Volle Middeleeuwen (10de- vroege 12de eeuw)
155	4	vlak/coupe AB: 11	GP 17	vullingslaag in coupe S107-110; heterogene grijze kleur met gele vlekken MB; ZL	/	Volle Middeleeuwen (10de- vroege 12de eeuw)
156	4	vlak/coupe AB: 11	GP 17	vullingslaag in coupe S107-110; homogene lichtgrijze kleur gemengd met brokkjes MB; duidelijke aflijning. Laag komt overeen met S107 van vlak 1	/	Volle Middeleeuwen (10de- vroege 12de eeuw)
157	1	coupe: 1 coupe S157 en 150: 1 coupe S117,118 en 157: 2		mogelijk paalgat rondom S116 en 117; homogene lichtgrijze kleur; ZL	/	Volle Middeleeuwen (10de- vroege 12de eeuw)
158	5	vlak/coupe AB: 7	GP 18	vullingslaag in coupe S107-110; grijze kleur; bevat zeer veel spikkels tot brokken HK en VL; ZL	/	Volle Middeleeuwen (10de- vroege 12de eeuw)
159	5	vlak/coupe AB: 7	GP 18	vullingslaag in coupe S107-110; homogene bruinig en oranjig grijze kleur; bevat zeer weinig keien; duidelijke aflijning; ZL	/	Volle Middeleeuwen (10de- vroege 12de eeuw)
160	5	vlak/coupe AB: 7	GP 18	vullingslaag in coupe S107-110; homogene lichtgrijze kleur; onduidelijke aflijning, mogelijk enkel verschillend met S159 in samenstelling.	/	Volle Middeleeuwen (10de- vroege 12de eeuw)

161	5	vlak/coupe AB: 7	GP 18	vullingslaag in coupe S107-110; homogene lichtoranje-grijzig bruine kleur; onduidelijke aflijning; ZL	/	Volle Middeleeuwen (10de- vroege 12de eeuw)
162	1	coupe: 2	CP 17	één van de paalgaten rondom S166 en 117; homogene lichtgrijze kleur; bevat bijna geen VL-spikkels; vrij duidelijke aflijning; ZL	/	Volle Middeleeuwen (10de- vroege 12de eeuw)
163	1	coupe: 3	CP 17	één van de paalgaten rondom S116 en 117; homogene lichtgrijze kleur; onduidelijke aflijning; ZL	/	Volle Middeleeuwen (10de- vroege 12de eeuw)
164	/	/	/	onbestaand	/	/
165	6	vlak /coupe AB: 11	GP 19	vullingslaag in coupe S107-110; homogene lichtbruingrijze kleur; bevat vrij veel HK-spikkels en vrij veel spikkels en brokjes VL; duidelijke aflijning. laatste deeltje v. kuil in vorig vlak S158. .	/	Volle Middeleeuwen (10de- vroege 12de eeuw)
166	6	vlak/coupe AB: 11	GP 19	vullingslaag in coupe S107-110 homogene donker oranjegrijze kleur, fijne kleiige leem; bevat vrij veel brokjes en brokken VL; duidelijke aflijning	/	Volle Middeleeuwen (10de- vroege 12de eeuw)
167	6	vlak/coupe AB: 11	GP 19	beschrijving: idem S159	/	Volle Middeleeuwen (10de- vroege 12de eeuw)
168	7	vlak/coupe AB: 8	GP 20	vullingslaag in coupe S107-110; homogene lichtgelig bruine kleur met grijsbruine vlekken; bevat vrij weinig brokjes en brokken VL; onduidelijke aflijning; mogelijk overgang vorige opvulling naar MB?	/	Volle Middeleeuwen (10de- vroege 12de eeuw)
169	7	vlak/coupe AB: 8	GP 20	vullingslaag in coupe S107-110Zr vast, homog., lichtbruinig-oranje, vlekken lichtgelig bruin, fijne L; duidelijke aflijning. Coupe in kwadrant op coupe S107-110. Interpretatie: opvul. Kuil gevormd door S107-110.	/	Volle Middeleeuwen (10de- vroege 12de eeuw)
170	7	vlak/coupe AB: 8	GP 20	vullingslaag in coupe S107-110; homogene licht geligoranje met bruine vlekken; onduidelijke aflijning; bevat opmerkelijk meer Fe-concretie mangaanstippen dan het omliggende S169	/	Volle Middeleeuwen (10de- vroege 12de eeuw)
171	7	vlak/coupe AB: 8	GP 20	vullingslaag in coupe S107-110; homogene lichtbruinig grijze vulling met geligbruine vlekjes; duidelijke aflijning; ZL	81 (niet weerhouden)	Volle Middeleeuwen (10de- vroege 12de eeuw)

172	2	vlak: 3 coupe: 10	GP 28	paalkuiltje onder kuil die gevormd wordt door S118-122; lichtgrijze kleur met donkerdere kern; bevat zeer weinig spikkels HK; ZL	/	Volle Middeleeuwen (10de- vroege 12de eeuw)
173	2	vlak/coupe CD: 13	GP 22	vullingslaag in coupe S107-110; heterogene licht grijzig bruine kleur; bevat vrij veel spikkels Hk en vrij weinig spikkels en brokjes VL; ZL	98	Volle Middeleeuwen (10de- vroege 12de eeuw)
174	2	vlak/coupe CD: 13	GP 22	vullingslaag in coupe S107-110; heterogene donkerzwarte kleur (HK) met lichtbruingrijze vlekken; bevat zeer veel spikkels tot brokken HK en vrij veel spikkels tot brokken VL; ZL	/	Volle Middeleeuwen (10de- vroege 12de eeuw)
175	2	vlak/coupe CD: 13	GP 22	vullingslaag in coupe S107-110; heterogeen lichtgrijzig oranje kleur (VL); bevat vrij veel spikkels en brokjes HK en zeer veel spikkels tot brokken VL; ZL	/	Volle Middeleeuwen (10de- vroege 12de eeuw)
176	2	vlak/coupe CD: 13	GP 22	vullingslaag in coupe S107-110; heterogeen lichtgrijze kleur; bevat vrij veel spikkels en brokjes HK en weinig spikkels VL; ZL	/	Volle Middeleeuwen (10de- vroege 12de eeuw)
177	2	vlak/coupe CD: 13	GP 22	vullingslaag in coupe S107-110; heterogene zwarte kleur met lichtbruingrijze vlekken; bevat zeer veel spikkels en brokjes HK en zeer veel spikkels tot brokken VL; ZL	/	Volle Middeleeuwen (10de- vroege 12de eeuw)
178	2	vlak/coupe CD: 13	GP 22	vullingslaag in coupe S107-110; heterogene donkergrijze kleur; bevat zeer veel spikkels en brokjes VL en vrij veel spikkels tot brokken VL; ZL	/	Volle Middeleeuwen (10de- vroege 12de eeuw)
179	2	vlak/coupe CD: 13	GP 22	vullingslaag in coupe S107-110; heterogene lichtgrijze kleur; bevat veel spikkels HK en vrij weinig spikkels VL; ZL	/	Volle Middeleeuwen (10de- vroege 12de eeuw)
180	2	vlak/coupe CD: 13	GP 22	vullingslaag in coupe S107-110; heterogene donkergrijze kleur; bevat zeer veel HK en vrij veel spikkels tot brokken VL; ZL	/	Volle Middeleeuwen (10de- vroege 12de eeuw)
181	2	vlak/coupe CD: 13	GP 22	vullingslaag in coupe S107-110; lichtgelig bruine kleur; bevat vrij weinig spikkels HK en vrij weinig spikkels en brokjes VL; ZL	99	Volle Middeleeuwen (10de- vroege 12de eeuw)
182	2	vlak/coupe CD: 13	GP 22	vullingslaag in coupe S107-110; heterogene licht oranje kleur; bevat veel spikkels HK en zeer veel spikkels tot brokken VL; ZL	/	Volle Middeleeuwen (10de- vroege 12de eeuw)

183	2	vlak/coupe CD: 13	GP 22	vullingslaag in coupe S107-110; heterogene donkergrijze kleur; bevat zeer veel spikkels en brokjes HK en vrij weinig spikkels en brokjes VL; ZL	/	Volle Middeleeuwen (10de- vroege 12de eeuw)
184	2	vlak/coupe CD: 13	GP 22	vullingslaag in coupe S107-110; heterogeen lichtgrijze kleur; bevat vrij weinig spikkels HK en vrij weinig spikkels VL; ZL	/	Volle Middeleeuwen (10de- vroege 12de eeuw)
185	2	vlak/coupe CD: 13	GP 22	vullingslaag in coupe S107-110; heterogene zwarte kleur (HK); bevat zeer veel spikkels en brokjes HK en vrij weinig spikkels VL; ZL	/	Volle Middeleeuwen (10de- vroege 12de eeuw)
186	2	coupe S172: 10	GP 28	vullingslaag in coupe S118-122; lichtgrijze vulling; bevat spikkels en brokjes HK en weinig spikkels VL; ZL	/	Volle Middeleeuwen (10de- vroege 12de eeuw)
187	2	coupe S172: 10	GP 28	vullingslaag in coupe S118-122; heterogeen lichtgele grijze vulling; bevat weinig spikkels en brokjes HK; ZL	/	Volle Middeleeuwen (10de- vroege 12de eeuw)
188	2	coupe S172: 10	GP 28	vullingslaag in coupe S118-122; donkergele vulling; ZL	/	Volle Middeleeuwen (10de- vroege 12de eeuw)
189	2	coupe S172: 10	GP 28	vullingslaag in coupe S118-122; heterogene donkergrijze kleur met gele vlekjes; bevat spikkels en brokjes HK en vrij weinig spikkels VL; ZL	108	Volle Middeleeuwen (10de- vroege 12de eeuw)
190	3	vlak/coupe CD: 11	GP 23	vullingslaag in coupe S107-110; heterogene donkere zwarte kleur met lichtbruingrijze vlekken (HK); bevat zeer veel spikkels en brokjes HK en vrij veel spikkels tot brokken VL; ZL	/	Volle Middeleeuwen (10de- vroege 12de eeuw)
191	3	vlak/coupe CD: 11	GP 23	vullingslaag in coupe S107-110; heterogene lichtgrijzig bruine kleur; bevat vrij veel spikkels HK; ZL	/	Volle Middeleeuwen (10de- vroege 12de eeuw)
192	3	vlak/coupe CD: 11	GP 23	vullingslaag in coupe S107-110; heterogene lichtgrijze vulling; bevat vrij veel spikkels en brokjes HK en veel brokjes en brokken VL	/	Volle Middeleeuwen (10de- vroege 12de eeuw)
193	3	vlak/coupe CD: 11	GP 23	vullingslaag in coupe S107-110; heterogene lichtbruinig gele kleur; bevat vrij weinig HK en VL spikkels en brokjes; ZL	100	Volle Middeleeuwen (10de- vroege 12de eeuw)
194	3	vlak/coupe CD: 11	GP 23	vullingslaag in coupe S107-110; heterogene donkergrijze kleur; bevat zeer veel spikkels HK en zeer veel spikkels tot brokken VL; ZL	/	Volle Middeleeuwen (10de- vroege 12de eeuw)

195	3	vlak/coupe CD: 11	GP 23	vullingslaag in coupe S107-110; heterogene donkere zwarte kleur; bevat zeer veel spikkels tot brokken HK en VL; ZL	/	Volle Middeleeuwen (10de- vroege 12de eeuw)
196	3	vlak/coupe CD: 11	GP 23	vullingslaag in coupe S107-110; heterogeen zwarte kleur; bevat zeer veel spikkels tot brokken HK en VL; ZL	/	Volle Middeleeuwen (10de- vroege 12de eeuw)
197	3	vlak/coupe CD: 11	GP 23	vullingslaag in coupe S107-110; heterogene grijsbruine kleur; bevat vrij veel spikkels en vrij weinig spikkels VL; ZL	/	Volle Middeleeuwen (10de- vroege 12de eeuw)
198	3	vlak/coupe CD: 11	GP 23	vullingslaag in coupe S107-110; heterogene donkere zwarte kleur (HK); bevat zeer veel spikkels en brokjes HK en vrij veel spikkels VL; ZL	/	Volle Middeleeuwen (10de- vroege 12de eeuw)
199	3	vlak/coupe CD: 11	GP 23	vullingslaag in coupe S107-110; heterogene licht grijsgele kleur; bevat zeer weinig spikkels HK en zeer weinig spikkels VL; ZL	/	Volle Middeleeuwen (10de- vroege 12de eeuw)
200	3	vlak/coupe CD: 11	GP 23	vullingslaag in coupe S107-110; heterogene zwarte kleur (HK); bevat zeer veel spikkels HK en vrij veel VL; ZL	/	Volle Middeleeuwen (10de- vroege 12de eeuw)
201	3	vlak/coupe CD: 11	GP 23	vullingslaag in coupe S107-110; heterogene oranjig gele kleur; bevat zeer veel spikkels tot brokken VL; ZL	/	Volle Middeleeuwen (10de- vroege 12de eeuw)
202	3	vlak/coupe CD: 11	GP 23	vullingslaag in coupe S107-110; lichtgele kleur; bevat vrij weinig spikkels HK en VL; ZL	/	Volle Middeleeuwen (10de- vroege 12de eeuw)
203	3	vlak/coupe CD: 11	GP 23	vullingslaag in coupe S107-110; lichtgrijze kleur; bevat vrij veel spikkels HK en weinig spikkels VK; ZL	/	Volle Middeleeuwen (10de- vroege 12de eeuw)
204	3	vlak/coupe CD: 11	GP 23	vullingslaag in coupe S107-110; heterogene lichtgrijze kleur; bevat vrij veel spikkels HK en weinig spikkels VL; ZL	/	Volle Middeleeuwen (10de- vroege 12de eeuw)
205	4	vlak/coupe CD: 13	GP 24	vullingslaag in coupe S107-110; zwarte kleur (HK); bevat zeer veel spikkels tot brokken HK en vrij veel spikkels tot brokken VL; ZL	/	Volle Middeleeuwen (10de- vroege 12de eeuw)
206	4	vlak/coupe CD: 13	GP 24	vullingslaag in coupe S107-110; heterogene oranje kleur (VL); bevat zeer veel spikkels tot brokken VL; ZL	/	Volle Middeleeuwen (10de- vroege 12de eeuw)
207	4	vlak/coupe CD: 13	GP 24	vullingslaag in coupe S107-110; heterogene zwarte kleur (HK); bevat zeer veel spikkels tot brokken HK en VL; ZL	125	Volle Middeleeuwen (10de- vroege 12de eeuw)
208	4	vlak/coupe CD: 13	GP 24	vullingslaag in coupe S107-110; heterogene lichtgrijze kleur; bevat vrij weinig spikkels en brokjes HK en zeer weinig spikkels en brokjes VL; ZL	/	Volle Middeleeuwen (10de- vroege 12de eeuw)

209	4	vlak/coupe CD: 13	GP 24	vullingslaag in coupe S107-110; heterogene lichtbruinigrijze kleur; bevat weinig spikkels HK; ZL	124	Volle Middeleeuwen (10de- vroege 12de eeuw)
210	4	vlak/coupe CD: 13	GP 24	vullingslaag in coupe S107-110; zwarte kleur (HK); bevat zeer veel spikkels tot brokken HK en weinig spikkels tot brokken VL; ZL	/	Volle Middeleeuwen (10de- vroege 12de eeuw)
211	4	vlak/coupe CD: 13	GP 24	vullingslaag in coupe S107-110; homogene gele kleur; bevat weinig spikkels HK en weinig brokjes VL; ZL	/	Volle Middeleeuwen (10de- vroege 12de eeuw)
212	4	vlak/coupe CD: 13	GP 24	vullingslaag in coupe S107-110; heterogene gelig oranje kleur (VL), bevat zeer veel VL; ZL	/	Volle Middeleeuwen (10de- vroege 12de eeuw)
213	4	vlak/coupe CD: 13	GP 24	vullingslaag in coupe S107-110; zwarte kleur (HK); bevat zeer veel spikkels tot brokken HK en vrij veel spikkels en brokjes VL; ZL	/	Volle Middeleeuwen (10de- vroege 12de eeuw)
214	4	vlak/coupe CD: 13	GP 24	vullingslaag in coupe S107-110; gele kleur; bevat zeer weinig spikkels HK; ZL	/	Volle Middeleeuwen (10de- vroege 12de eeuw)
215	4	vlak/coupe CD: 13	GP 24	vullingslaag in coupe S107-110; homogene lichtgrijzig gele kleur; bevat vrij weinig spikkels HK; ZL	/	Volle Middeleeuwen (10de- vroege 12de eeuw)
216	4	vlak/coupe CD: 13	GP 24	vullingslaag in coupe S107-110; heterogene lichtgrijze laag; bevat veel spikkels HK en vrij weinig brokjes VL; ZL	/	Volle Middeleeuwen (10de- vroege 12de eeuw)
217	5	vlak/coupe CD: 8	GP 25	vullingslaag in coupe S107-110; zwarte kleur (HK); bevat zeer veel spikkels tot brokken HK en vrij veel spikkels en brokjes VL; ZL =S207	/	Volle Middeleeuwen (10de- vroege 12de eeuw)
218	5	vlak/coupe CD: 8	GP 25	vullingslaag in coupe S107-110; heterogene lichtgrijze laag; bevat vrij veel spikkels HK; ZL	/	Volle Middeleeuwen (10de- vroege 12de eeuw)
219	5	vlak/coupe CD: 8	GP 25	vullingslaag in coupe S107-110; zwarte kleur (HK); bevat zeer veel spikkels tot brokken HK en vrij veel brokjes en brokken VL; ZL	/	Volle Middeleeuwen (10de- vroege 12de eeuw)
220	5	vlak/coupe CD: 8	GP 25	vullingslaag in coupe S107-110; homogene gele kleur; ZL	/	Volle Middeleeuwen (10de- vroege 12de eeuw)
221	5	vlak/coupe CD: 8	GP 25	vullingslaag in coupe S107-110; zwarte kleur (HK); bevat zeer veel spikkels tot brokken HK en vrij weinig spikkels en brokjes VL; ZL =S213	/	Volle Middeleeuwen (10de- vroege 12de eeuw)

222	5	vlak/coupe CD: 8	GP 25	vullingslaag in coupe S107-110; heterogene lichtgrijze kleur; bevat vrij weinig spikkels Hk en zeer veel spikkels tot brokken VL; ZL =S212	/	Volle Middeleeuwen (10de- vroege 12de eeuw)
223	5	vlak/coupe CD: 8	GP 25	vullingslaag in coupe S107-110; homogene lichtgrijzig gele kleur; bevat zeer weinig spikkels HK en zeer weinig spikkels VL; ZL	/	Volle Middeleeuwen (10de- vroege 12de eeuw)
224	6	vlak/coupe CD: 8	GP 26	vullingslaag in coupe S107-110; zwarte kleur (HK); bevat zeer veel spikkels tot brokken HK en vrij veel spikkels VL; ZL	/	Volle Middeleeuwen (10de- vroege 12de eeuw)
225	6	vlak/coupe CD: 8	GP 26	vullingslaag in coupe S107-110; heterogene lichtgele kleur; bevat vrij weinig spikkels HK; ZL	/	Volle Middeleeuwen (10de- vroege 12de eeuw)
226	6	vlak/coupe CD: 8	GP 26	vullingslaag in coupe S107-110; zwarte kleur (HK); bevat zeer veel spikkels tot brokken HK; ZL = S221	/	Volle Middeleeuwen (10de- vroege 12de eeuw)
227	6	vlak/coupe CD: 8	GP 26	vullingslaag in coupe S107-110; lichtgrijze kleur met gele vlekken MB; bevat vrij veel spikkels HK en weinig brokjes VL; ZL	/	Volle Middeleeuwen (10de- vroege 12de eeuw)
228	6	vlak/coupe CD: 8	GP 26	vullingslaag in coupe S107-110; lichtgele kleur; ZL	/	Volle Middeleeuwen (10de- vroege 12de eeuw)
229	6	vlak/coupe CD: 8	GP 26	vullingslaag in coupe S107-110; lichtgeliggrijze kleur; bevat zeer weinig spikkels HK en VL; ZL = S223	126	Volle Middeleeuwen (10de- vroege 12de eeuw)
230	6	vlak/coupe CD: 8	GP 26	vullingslaag in coupe S107-110; lichtgrijzig gele kleur; bevat zeer weinig spikkels HK; onduidelijke aflijning; ZL	/	Volle Middeleeuwen (10de- vroege 12de eeuw)
231	6	vlak/coupe CD: 8	GP 26	vullingslaag in coupe S107-110; lichtgrijze kleur; bevat vrij weinig spikkels HK en zeer veel spikkels en brokken VL; ZL = S222	/	Volle Middeleeuwen (10de- vroege 12de eeuw)
232	1	vlak: 4 coupe S63, 233, 56, 232 coupe: 20	CP 4	paalspoor naast S63/233; donkergrijze kleur en bevat weinig spikkelsHK; ZL lijkt oversneden te worden door S63/233 onderdeel van volmiddeleeuwse gebouwplattegrond	111	Volle Middeleeuwen (10de- vroege 12de eeuw)
233	1	coupe S63, 233, 56, 232 coupe: 20	CP 4	paalgat van S63; donkergrijze kleur en bevat tamelijk veel spikkels HK; ZL	112	Volle Middeleeuwen (10de- vroege 12de eeuw)

234	7	vlak/coupe CD: 7	GP 27	vullingslaag in coupe S107-110; vrij homogene lichtgrijze kleur met gele vlekken MB; bevat vrij weinig spikkels HK en vrij weinig spikkels VL; ZL = S229	/	Volle Middeleeuwen (10de- vroege 12de eeuw)
235	7	vlak/coupe CD: 7	GP 27	vullingslaag in coupe S107-110; homogene lichtbruiniggrijze kleur; bevat zeer weinig spikkels HK en zeer weinig spikkels VL; ZL = S230	/	Volle Middeleeuwen (10de- vroege 12de eeuw)
236	3	vlak: / coupe: 6	GP 29	paalgat onder S118-122; heterogene lichtgrijze kleur; bevat zeer weinig spikkels HK; ZL	/	Volle Middeleeuwen (10de- vroege 12de eeuw)
237	3	vlak S237 en 238: 6 coupe: 4	GP 29	paalgat onder S118-122; heterogene lichtgrijze kleur; bevat zeer weinig spikkels HK; ZL	/	Volle Middeleeuwen (10de- vroege 12de eeuw)
238	3	vlak S237 en 238: 6 coupe: 4	GP 29	paalgat onder S118-122; heterogene lichtgrijze kleur; bevat zeer weinig spikkels HK; ZL	/	Volle Middeleeuwen (10de- vroege 12de eeuw)
239	3	vlak: 4 coupe: 4	GP 29	paalgat onder S118-122; heterogene lichtgrijze kleur; bevat zeer weinig spikkels HK; ZL	/	Volle Middeleeuwen (10de- vroege 12de eeuw)
240	1	vlak: zie S90 coupe: 3	GP 3, CP 34	één van de kuilen waarin S90 is uiteengevallen; heterogene donkergrijze zwarte kleur; bevat vrij veel spikkels en brokjes HK en vrij veel spikkels en brokjes VL; ZL	239	Volle Middeleeuwen (10de- vroege 12de eeuw)
241	1	vlak: zie S90 coupe: 3	GP 3, CP 34	één van de kuilen waarin S90 (en S89) is uiteengevallen; heterogene donkergrijze zwarte kleur; bevat vrij veel spikkels en brokjes HK en vrij veel spikkels en brokjes VL; ZL	/	Volle Middeleeuwen (10de- vroege 12de eeuw)
242	1	vlak: zie S96 coupe S242 en 243: 6	GP 3, CP 7	beschrijving: idem S97; relatie met S243 is onduidelijk	laag a: 218	Volle Middeleeuwen (10de- vroege 12de eeuw)
243	1	vlak: zie S96 coupe S242 en 243: 6	GP 3, CP 7	kuiltje in of lokale verdieping van S97; homogene donkerbruiniggrijze laag; bevat vrij weinig spikkels HK en vrij weinig spikkels VL; ZL; relatie met S242 is onduidelijk	223	Volle Middeleeuwen (10de- vroege 12de eeuw)
244	1	vlak: 3 coupe: 3	GP 30, CP 23	ondiepe kuil met een homogene lichtbruiniggrijze vulling; bevat vrij weinig spikkels HK; ZL	/	onbepaald
245	1	vlak: 2 coupe: 5	GP 30, CP 23	kuil met een homogene donkergrijze kleur; bevat vrij veel spikkels en brokjes HK; ZL	/	onbepaald

246	1	vlak S246 en 247: 3 coupe S246 en 247: 6	GP 30, CP 23	kuil met een donkerbruingrijze vulling; bevat vrij veel spikkels en brokjes HK; ZL	/	Volle Middeleeuwen (10de- vroege 12de eeuw)
247	1	vlak S246 en 247: 3 coupe S246 en 247: 6	GP 30, CP 23	kuil met een donkerbruingrijze vulling; bevat vrij veel spikkels en brokjes HK; ZL	255	Volle Middeleeuwen (10de- vroege 12de eeuw)
248	1	vlak: 6 coupe: 14	GP 30, CP 24	gracht met een donkergrijze oudste vulling en een MB-achtige jongste vulling; bevat plaatselijk vrij veel spikkels en brokjes HK; ZL	laag b: 261 laag a: 262	Volle Middeleeuwen (10de- vroege 12de eeuw)
249	1	vlak: 3 coupe: 6	GP 30, CP 24	(paal)kuil met een donkergrijsbruine kern en donkergrijze insteek; bevat vrij weinig spikkels HK; ZL	/	Volle Middeleeuwen (10de- vroege 12de eeuw)
250	1	vlak S250 en 251: 2 coupe S250 en 251: 3	GP 30,	paalkuil van S251; lichtgrijze vulling; bevat vrij weinig spikkels HK; ZL	250	Volle Middeleeuwen (10de- vroege 12de eeuw)
251	1	vlak S250 en 251: 2 coupe S250 en 251: 3	GP 30	paalgat van S250; donkergrijsbruine vulling; bevat vrij veel spikkels en brokjes HK	/	Volle Middeleeuwen (10de- vroege 12de eeuw)
252	1	vlak S252 en 253: 2 coupe S253 en 253: 4	GP 30, CP 21	paalkuil van S253 met een lichtgrijze vulling; bevat vrij weinig spikkels HK; ZL	/	onbepaald
253	1	vlak S252 en 253: 2 coupe S253 en 253: 4	GP 30, CP 21	paalgat van S252 met een donkerbruingrijze vulling; bevat vrij weinig spikkels HK; ZL	/	onbepaald
254	1	coupe: 7 coupe S254, 287 en 286: 7	GP 30, GP 32, CP 23, CP 33	circa 6m brede gracht met verschillende opvullingspakketten	229	Volle Middeleeuwen (10de- vroege 12de eeuw)
255	1	vlak: 3 coupe: 4	GP 30, CP 21	kuil met een donkergrijze vulling gemengd met vlekken gele MB; bevat vrij weinig spikkels HK; ZL	/	Volle Middeleeuwen (10de- vroege 12de eeuw)
256	1	vlak S256 en 257: 4 coupe: 3	GP 30, CP 24	zeer ondiepe kuil met bruingrijze vulling of verzameling bioturbatie	/	onbepaald
257	1	vlak S256 en 257: 4 coupe: 3	GP 30	kuil met een donkerbruingrijze vulling; bevat vrij weinig spikkels en brokjes HK; ZL	/	Volle Middeleeuwen (10de- vroege 12de eeuw)
258	1	vlak: 2 coupe: 3	GP 30,	verzameling bioturbatie	/	onbepaald
259	1	vlak: 5 coupe: 4	GP 30, CP 22	zeer ondiepe kuil met donkergrijze vulling; bevat vrij weinig spikkels HK; ZL	/	Volle Middeleeuwen (10de- vroege 12de eeuw)
260	1	vlak: 3 coupe: 3	GP 30, CP 22	(paal)kuil met een donkergrijze kleur; bevat vrij weinig spikkels HK; ZL	/	onbepaald
261	1	/	/	onbestaand	/	/

262	1	vlak S262 - 264: 4 coupe S262 en 263: 3	GP 30, CP 23	paalgat van S263 met een donkerbruingrijze kleur met vlekjes gele MB; bevat vrij veel spikkels HK; ZL	257 (niet weerhouden) , 289	Volle Middeleeuwen (10de- vroege 12de eeuw)
263	1	vlak S262 - 264: 4 coupe S262 en 263: 3	GP 30, CP 23	paalkuil van S262 met een lichtgrijze kleur gemengd met vlekjes gele MB; bevat zeer weinig spikkels HK; ZL	/	Volle Middeleeuwen (10de- vroege 12de eeuw)
264	1	vlak S262 - 264: 4 coupe: 3	GP 30, CP 23	donkerbruingrijze kuil met vlekjes gele MB; bevat vrij weinig spikkels HK; ZL	/	Volle Middeleeuwen (10de- vroege 12de eeuw)
265	1	vlak S265 - 268: 3 coupe: 3	GP 30, CP 23	ondiepe donkerbruingrijze kuil; bevat vrij weinig spikkels HK; ZL	/	onbepaald
266	1	vlak S265 - 268: 3 coupe: 3	GP 30, CP 22	kuil met een donkergrijze vulling gemengd met vlekjes gele MB; bevat vrij weinig spikkels en brokjes HK; ZL	/	onbepaald
267	1	vlak S265 - 268: 3 coupe S267 en 268: 2	GP 30, CP 22	kuil met een donkerbruingrijze vulling; bevat vrij weinig spikkels HK; onderscheid met S268 is in coupe niet duidelijk; ZL	256	Volle Middeleeuwen (10de- vroege 12de eeuw)
268	1	vlak S265 - 268: 3 coupe S267 en 268: 2	GP 30, CP 22	kuil met een donkerbruingrijze vulling; bevat vrij weinig spikkels HK; onderscheid met S268 is in coupe niet duidelijk; ZL	/	onbepaald
269	1	vlak S269 en 270: 4 coupe: 2	GP 30, CP 21	paalgat van S270; lichtblauwig grijze kleur; bevat vrij weinig spikkels HK; ZL	/	Volle Middeleeuwen (10de- vroege 12de eeuw)
270	1	vlak S269 en 270: 4 coupe: 2	GP 30, CP 21	paalkuil van S269 met een lichtgrijze kleur gemengd met vlekjes gele MB; bevat plaatselijk vrij veel spikkels HK; ZL	/	Volle Middeleeuwen (10de- vroege 12de eeuw)
271	1	vlak S271 - 275: 6 coupe S271, 272 en 273: 3	GP 30, CP 20	(paal)kuil met een lichtgrijze kleur; bevat vrij weinig spikkels HK; ZL	/	Volle Middeleeuwen (10de- vroege 12de eeuw)
272	1	vlak S271 - 275: 6 coupe S271, 272 en 273: 3	GP 30, CP 20	onderdeel van een kuil met een donkerbruingrijze kleur gemengd met vlekjes gele MB; bevat vrij veel spikkels en brokjes HK (op basis hiervan afgelijnd); ZL	/	Volle Middeleeuwen (10de- vroege 12de eeuw)
273	1	vlak S271 - 275: 6 coupe S271, 272 en 273: 3	GP 30, CP 20	onderdeel van een kuil met een donkerbruingrijze kleur gemengd met vlekjes gele MB; bevat vrij weinig spikkels HK; ZL	/	Volle Middeleeuwen (10de- vroege 12de eeuw)
274	1	vlak S271 - 275: 6 coupe S274 en 275: 3	GP 30, CP 20	paalkuil van S275 met een lichtgrijze kleur gemengd met vlekjes en vlekken gele MB; bevat zeer weinig spikkels HK; ZL	/	Volle Middeleeuwen (10de- vroege 12de eeuw)

275	1	vlak S271 - 275: 6 coupe S274 en 275: 3	GP 30, CP 20	paalgat van S274; lichtgrijze kleur gemengd met vlekjes en vlekken gele MB; bevat vrij weinig spikkels en brokjes HK; ZL	/	Volle Middeleeuwen (10de- vroege 12de eeuw)
276	1	vlak: 3 coupe: 3	GP 30	zeer ondiep bewaarde kuil; donkerbruingrijze kleur met vlekjes gele MB; bevat zeer weinig spikkels HK; ZL	/	Volle Middeleeuwen (10de- vroege 12de eeuw)
277	1	vlak: 4 coupe: 4	GP 30, CP 20	paalkuil met een donkergrijze kern en lichtgrijze insteek beiden gemengd met vlekjes MB; bevat vrij weinig spikkels en brokjes HK; ZL	/	Volle Middeleeuwen (10de- vroege 12de eeuw)
278	1	vlak S278 en 279: 3 coupe S278 en 279: 3	GP 30, CP 20	(paal)kuil met een donkerbruingrijze kleur gemengd met vlekjes gele MB; bevat vrij weinig spikkels MB; ZL	286	Volle Middeleeuwen (10de- vroege 12de eeuw)
279	1	vlak S278 en 279: 3 coupe S278 en 279: 3	GP 30, CP 20	natuurlijk uitlogingsspoor	287	Volle Middeleeuwen (10de- vroege 12de eeuw)
280	1	vlak S280 en 281: 4 coupe 280 en 281: 5	GP 30, CP 20	paalgat van S281; zeer ondiep bewaard; lichtgrijze kleur; bevat vrij weinig spikkels HK; ZL	/	Volle Middeleeuwen (10de- vroege 12de eeuw)
281	1	vlak S280 en 281: 4 coupe 280 en 281: 5	GP 30, CP 20	paalkuil van S280; zeer ondiep bewaard; donkerbruingrijze kleur; bevat vrij veel spikkels HK; ZL	/	Volle Middeleeuwen (10de- vroege 12de eeuw)
282	1	vlak S282 - 284: 3 coupe S282, 283 en 284: 4	GP 30, CP 21	paalgat van S283 met een donkerbruingrijze kleur; ZL	/	Volle Middeleeuwen (10de- vroege 12de eeuw)
283	1	vlak S282 - 284: 3 coupe S282, 283 en 284: 4	GP 30, CP 21	paalkuil van S282 met een donkerbruingrijze kleur gemengd met vlekjes gele MB; bevat zeer weinig spikkels HK; ZL	/	Volle Middeleeuwen (10de- vroege 12de eeuw)
284	1	vlak S282 - 284: 3 coupe S282, 283 en 284: 4	GP 30, CP 21	paalkuil met een lichtgrijze kern en donkerbruingrijze insteek; bevat vrij weinig spikkels en brokken HK; ZL	/	Volle Middeleeuwen (10de- vroege 12de eeuw)
285	1	vlak: 2 coupe: 5	GP 30,	verzameling bioturbatie	/	onbepaald
286	1	vlak: 3 coupe S254, 287 en 286: 7	GP 30, CP 23	paalkuil met een donkerbruingrijze kern en lichtgrijze insteek; ZL	258	Volle Middeleeuwen (10de- vroege 12de eeuw)
287	1	vlak: 2coupe S254, 287 en 286: 7	GP 30, CP 23	bleek bij couperen deel uit te maken van S254	260	Volle Middeleeuwen (10de- vroege 12de eeuw)
288	1	vlak: 3 coupe: 3	GP 30, CP 22	langwerpige kuil met een donkerbruingrijze kleur gemengd met vlekjes gele MB; bevat vrij veel spikkels en brokjes HK; ZL	/	onbepaald

289	1	vlak en coupe: zie S127	GP 30	onderdeel van brede gracht S127	/	Volle Middeleeuwen (10de- vroege 12de eeuw)
290	1	vlak en coupe: zie S127	GP 30	onderdeel van brede gracht S127	/	Volle Middeleeuwen (10de- vroege 12de eeuw)
291	1	vlak: 2 coupe: 3	GP 30,	paalkuil met donkergrijze kern; insteek met een donkergrijze kleur gemengd met gele MB; bevat zeer weinig spikkels HK; ZL	284	Volle Middeleeuwen (10de- vroege 12de eeuw)
292	1	vlak: 2 coupe: 2	GP 30, CP 21	klein vierkant donkergrijs paalgat; bevat vrij weinig spikkels HK; ZL	/	onbepaald
293	1	vlak: 3 coupe: 5	GP 30, CP 23	paalkuil met een donkerbruingrijze kern en lichtgrijze insteek; ZL	259	Volle Middeleeuwen (10de- vroege 12de eeuw)
294	1	vlak: 3 coupe: 7	GP 32, CP 24	ondiep bewaard langwerpig donkergrijs spoor; bevat zeer veel spikkels en brokjes HK; ZL (jonger dan S254)	/	onbepaald
295	1	vlak S295 en 296: 5 coupe AB: 8 coupe C: 3 coupe D: 7	GP 31, CP 21, CP 22	donkergrijs tot zwarte vulling van een kuil gevormd door sporen 295 en 296; bevat vrij weinig BS brokjes, vrij veel spikkels en brokjes HK en vrij weinig brokjes VL; ZL	244, 253	Late Middeleeuwen (14de eeuw)
296	1	vlak S295 en 296: 5 coupe AB: 8 coupe C: 3 coupe D: 7	GP 31, CP 21, CP 22	donkerbruine vulling van een kuil gevormd door sporen 295 en 296; bevat vrij weinig spikkels tot brokken BS, zeer veel spikkels tot brokken HK en vrij veel brokjes en brokken VL; ZL	245, 254	Late Middeleeuwen (14de eeuw)
297	1	vlak S297 - 299: 2 coupe S297, 298 en 299: 4	GP 31, CP 20	donkerbruingrijze vulling van een kuil gevormd door sporen 297 -299; bevat zeer weinig spikkels BS en HK; ZL	249	Late Middeleeuwen (14de eeuw)
298	1	vlak S297 - 299: 2 coupe S297, 298 en 299: 4	GP 31, CP 20	witte tot lichtgrijze vulling van een kuil gevormd door sporen 297-299; Z	/	Late Middeleeuwen (14de eeuw)
299	1	vlak S297 - 299: 2 coupe S297, 298 en 299: 4	GP 31, CP 20	donkerbruingrijze vulling van een kuil gevormd door sporen 297 -299; bevat zeer weinig brokjesVL; ZL	/	Late Middeleeuwen (14de eeuw)
300	1	vlak S300, 301 en 302: 3 coupe: 4 coupe S300, 301 en 302: 6	GP 31, CP 20, CP 22	kuil met een donkerbruingrijze jongste vulling; hieronder een HKlaag en donkergrijze oudste vulling; bevat vrij weinig brokjes BS en zeer veel brokjes HK; ZL	247 laag b: 248 300/2: 263	Late Middeleeuwen (14de eeuw)

301	1	vlak S300, 301 en 302: 3 coupe S300, 301 en 302: 6	GP 31, CP 22	witte tot lichtgrijze vulling van een kuil gevormd door sporen 301 en 302; Z	S301/302: 251	Late Middeleeuwen (14de eeuw)
302	1	vlak S300; 301 en 302: 3 coupe S300, 301 en 302: 6	GP 31, CP 22	donkerbruine vulling van een kuil gevormd door sporen 301 en 302; ZL	/	Late Middeleeuwen (14de eeuw)
303	1	vlak: 6 coupe: 5	GP 31, CP 21	greppel/gracht met een heterogene donkerbruine vulling; bevat zeer weinig spikkels BS en vrij veel spikkels HK en VL; ZL idem S 125	246, 252	Late Middeleeuwen (14de eeuw)
304	1	vlak: 6 coupe: 5	GP 31, CP 21	witte tot lichtgrijze band langs S303/125; Z	/	Late Middeleeuwen (14de eeuw)
305	1	vlak: 2 coupe: 3	GP 33, CP 25	klein vierkant paalgat met een lichtgrijze vulling; ZL	/	onbepaald
306	1	vlak: 2 coupe: 4	GP 33, CP 25	ondiepe vaag afgelijnde kuil met een lichtgrijze vulling; ZL	/	onbepaald
307	1	vlak: 3	GP 33	beschrijving: idem S308; maar vager afgelijnd met S 318 maakt mogelijk ook gewoon deel uit van S318	/	onbepaald
308	1	vlak: 3 coupe: 3	GP 33, CP 26	kuil? met een lichtgrijze vulling; bevat vrij veel spikkels HK en VL; maakt mogelijk ook gewoon deel uit van S318; ZL	/	onbepaald
309	1	vlak S309 en 310: 2 coupe S309 en 310: 8	GP 32, GP 33, CP 26	kuil met een lichtgrijze kleur gemengd met kleine vlekjes gele MB; bevat vrij veel spikkels HK; ZL	/	Volle Middeleeuwen (10de- vroege 12de eeuw)
310	1	vlak S309 en 310: 2 coupe S309 en 310: 8	GP 32, GP 33, CP 26	(paal)kuil met een lichtgrijze kleur gemengd met kleine vlekjes gele MB; bevat vrij veel spikkels HK; ZL	/	Volle Middeleeuwen (10de- vroege 12de eeuw)
311	1	vlak S311 en 312: 3 coupe S311 en 312: 5	GP 30, CP 25	paalgat van S312; donkerbruingrijze kleur; bevat vrij weinig spikkels HK; ZL	/	Volle Middeleeuwen (10de- vroege 12de eeuw)
312	1	vlak S311 en 312: 3 coupe S311 en 312: 5	GP 30, CP 25	paalkuil van S311; lichtgrijze kleur gemengd met vlekjes gele MB; bevat vrij weinig spikkels en brokjes HK; ZL	/	Volle Middeleeuwen (10de- vroege 12de eeuw)
313	1	vlak: 2 coupe: 6	GP 32, CP 26	paalkuil met een donkerbruingrijze kern en lichtgrijze insteek gemengd met vlekken gele MB; bevat vrij weinig spikkels HK; ZL	/	Volle Middeleeuwen (10de- vroege 12de eeuw)
314	1	vlak: 2 coupe: 3	GP 32, GP 33, CP 26	kuil? met een lichtgrijze vulling; bevat vrij veel spikkels HK en weinig spikkels VL; maakt mogelijk ook gewoon deel uit van S318; ZL	/	onbepaald

315	1	vlak: 4 coupe: 4	GP 32, GP 33, CP 29	kuil met een donkerbruingrijze kleur; bevat vrij weinig spikkels HK en VL; ZL	/	Volle Middeleeuwen (10de- vroege 12de eeuw)
316	1	vlak: 3 coupe: 5	GP 32, CP 26	paalkuil met een lichtgrijze kern en donkerbruingrijze insteek gemengd met vlekjes gele MB; bevat vrij weinig spikkels HK; ZL	/	Volle Middeleeuwen (10de- vroege 12de eeuw)
317	1	vlak: 2 coupe: 6	GP 33, CP 29	natuurlijk spoor oversneden door S127; zwarte kleur; zeer sterk gebioturbeerd; ZL	276	onbepaald
318	1	vlak: 2 coupe: 4	GP 32, GP 33, CP 25	gracht/greppel met een donkerbruingrijze kleur; ZL idem S40	266, 275	Volle Middeleeuwen (10de- vroege 12de eeuw)
319	1	vlak: 2 coupe: 4	GP 32, CP 24	(paal)kuil met een donkergrijze tot zwarte kleur; bevat zeer veel spikkels en brokjes HK en vrij weinig brokjes en brokken VL; ZL	267	Vroege Middeleeuwen (6de-8ste eeuw)
320	1	vlak S320 en 321: 3 coupe: 7	GP 32, CP 25, CP 32	zeer diepe langwerpige rechthoekige kuil met een licht tot donkergrijze vulling gemengd met vlekjes tot vlekken gele MB; in coupe een kleine verdieping aan de noordelijke zijde; ZL	/	Volle Middeleeuwen (10de- vroege 12de eeuw)
321	1	vlak S320 en 321: 3 coupe: 4	GP 32, CP 25	maakt mogelijk deel uit van S320	/	Volle Middeleeuwen (10de- vroege 12de eeuw)
322	1	vlak: 3 coupe: 7	GP 32, CP 29	(paal)kuil met een donkergrijze kleur gemengd met gele vlekken MB; kern is minder gevekt dan insteek; bevat zeer weinig spikkels VL; ZL	laag 1: 290	Volle Middeleeuwen (10de- vroege 12de eeuw)
323	1	vlak S323 en 324: 2 coupe S323 en 384: 9	GP 32, CP 29, CP 38	kuil met een lichtgrijze kleur gemengd met vlekjes gele MB; bevat vrij veel spikkels HK; ZL	/	onbepaald
324	1	vlak S323 en 324: 2 coupe S324: 5	GP 32, CP 37	(paal)kuil met een lichtgrijze vulling gemengd met vlekjes gele MB; bevat zeer weinig brokjes VL; ZL	/	onbepaald
325	1	vlak S325-330: 3 coupe: 4	GP 32, CP 27	zeer klein ondiep kuiltje met een donkerbruingrijze vulling; ZL	/	onbepaald
326	1	vlak S325-330: 3 coupe: 4	GP 32, CP 28	kuil met een lichtgrijze kleur; bevat zeer weinig brokjes HK; ZL	294	Volle Middeleeuwen (10de- vroege 12de eeuw)
327	1	vlak S325-330: 3 coupe S328 en 327: 9	GP 32, CP 27, CP 28	(paal)kuil met een licht tot donkergrijze vulling; bevat zeer weinig spikkels HK en zeer weinig spikkels VL; ZL	270	Volle Middeleeuwen (10de- vroege 12de eeuw)
328	1	vlak S325- 330:3 coupe S328 en	GP 32, CP 27	kuil met een donkergrijze vulling; bevat zeer weinig brokjes HK en zeer weinig	/	onbepaald

		327: 9		spikkels VL; ZL		
329		vlak S325-330: 3 coupe S330 en 329: 5	GP 32, GP 34, CP 26	kuil met een donkerbruingrijze vulling; bevat zeer weinig spikkels HK; ZL	/	onbepaald
330	1	vlak S325-330:3 coupe S330 en 329: 5	GP 32, CP 26	verzameling bioturbatie	/	onbepaald
331	1	vlak S331-333: 3 coupe: 3	GP 32, CP 27	klein paalgat; donkerbruingrijze kleur; bevat vrij weinig spikkels HK; ZL	/	onbepaald
332	1	vlak S331-333: 3 coupe S332 en 333: 8	GP 32, CP 27	paalkuil van S333 met een donkerbruingrijze kleur; ZL	/	onbepaald
333	1	vlak S331-333: 3 coupe S332 en 333: 8	GP 32, CP 27	paalgat van S332 met een donkerbruingrijze kleur; bevat vrij veel spikkels en brokjes HK; ZL	/	onbepaald
334	1	vlak S334 en 335: 2 coupe S334: 5	GP 32, CP 28	kuil met een donkerbruingrijze kleur; bevat zeer weinig brokjes VL; ZL	/	onbepaald
335	1	vlak S334 en 335: 2 coupe S335: 5	GP 32, CP 28	paalkuil met een donkerbruingrijze kern en lichtgrijze insteek gemengd met vlekjes gele MB; ZL	288	Vroege Middeleeuwen? (6de-8ste eeuw)
336	1	vlak: 2	GP 32,	onderdeel van S359	/	Volle Middeleeuwen (10de- vroege 12de eeuw)
337	1	vlak: 3 coupe: 3	GP 32, CP 25	kuil met een lichtgrijze vulling gemengd met vlekjes gele MB; bevat zeer weinig spikkels HK; ZL	/	onbepaald
338	1	vlak S338 en 339: 3 coupe S338 en 339: 5	GP 32, CP 24	(paal?)kuil met een lichtgrijze vulling gemengd met vlekjes gele MB; bevat zeer weinig brokjes HK; ZL	265	Volle Middeleeuwen (10de- vroege 12de eeuw)
339	1	vlak S338 en 339: 3 coupe S338 en 339: 5	GP 32, CP 24	klein ondiep kuiltje met een lichtgrijze vulling; bevat vrij weinig spikkels HK; ZL	/	onbepaald
340	1	vlak: 2 coupe: 4	GP 32, CP 26	paalkuil met een donkerbruingrijze kern die zeer veel spikkels en brokjes HK bevat; insteek met een lichtgrijze kleur; ZL	/	onbepaald
341	1	vlak: 2 coupe: 3	GP 32, CP 25	ondiepe kuil met een lichtgrijze kleur of verzameling bioturbatie	/	onbepaald
342	1	vlak: 2 coupe: 6	GP 32, CP 26	kuil? met een lichtgrijze kleur; zeer onduidelijke aflijning; bevat zeer weinig spikkels HK; ZL	285	Volle Middeleeuwen (10de- vroege 12de eeuw)

343	1	vlak S343-347: 3 coupe S343A: 5 coupe S343B en 359: 4	GP 32, CP 28	opgedeeld in 343A en B; beiden kuilen met een donkergrijze vulling gemengd met vlekjes gele MB; bevatten vrij weinig brokjes HK; ZL 343A: mogelijk paalgat	292	Volle Middeleeuwen (10de- vroege 12de eeuw)
344	1	vlak S343-347: 3 coupe: 5	GP 32, CP 25	kuil met een lichtgrijze vulling gemengd met vlekjes gele MB; bevat vrij veel brokjes HK; ZL	/	onbepaald
345	1	vlak S343-347: 3 coupe S346 en 345: 4	GP 32, CP 25	kuil met een donkerbruingrijze vulling gemengd met vlekjes MB; bevat vrij weinig brokjes HK; ZLsporen 345 en 346 vormen mogelijk één kuil	303	Volle Middeleeuwen (10de- vroege 12de eeuw)
346	1	vlak S343-347: 3 coupe S346 en 345: 4	GP 32, CP 25	kuil met een donkerbruingrijze vulling gemengd met vlekjes MB; bevat vrij weinig spikkels en brokjes HK; ZL sporen 345 en 346 vormen mogelijk één kuil	/	Volle Middeleeuwen (10de- vroege 12de eeuw)
347	1	vlak S343-347: 3 coupe S347: 4	GP 32, CP 26	kuil met een donkergrijze tot zwarte vulling met donkerbruine vlekken; bevat zeer veel spikkels en brokjes HK en zeer weinig spikkels VL; ZL	/	onbepaald
348	1	vlak S348, 349 en 350: 3 coupe: 5	GP 32	kuil (paalgat?) met een donkergrijze vulling gemengd met vlekjes gele MB; bevat vrij weinig spikkels HK; ZL	/	onbepaald
349	1	vlak S348, 349 en 350: 3	GP 32, CP 26	kuiltje met een donkergrijze vulling; bevat vrij veel spikkels en brokjes HK; ZL	/	onbepaald
350	1	vlak S348, 349 en 350: 3	GP 32, CP 26	beschrijving: idem S349	/	onbepaald
351	1	vlak S351 en 352: 3 coupe S351: 4	GP 32, CP 26	kuil met een donkergrijze vulling gemengd met vlekken gele MB; bevat vrij veel spikkels HK en zeer weinig brokjes VL; ZL	280	Volle Middeleeuwen (10de- vroege 12de eeuw)
352	1	vlak S351 en 352: 3 coupe S352: 3	GP 32	verzameling bioturbatie	/	onbepaald
353	1	vlak S353-357: 5 coupe S353 en 354: 4	GP 32, GP 34, CP 24, CP28	kuil met een lichtgrijze vulling; bevat zeer weinig spikkels HK; ZL	281	Volle Middeleeuwen (10de- vroege 12de eeuw)
354	1	vlak S353-357: 5 coupe S353 en 354: 4	GP 32, GP 34, CP 24	verzameling bioturbatie	/	onbepaald
355	1	vlak S353-357: 5 coupe S355 en 356: 4	GP 34, CP 24	ondiepe kuil met een donkergrijze kleur; bevat vrij veel spikkels en brokjes HK en zeer weinig spikkels VL; ZL of verzameling	264, 282	Volle Middeleeuwen (10de- vroege 12de eeuw)

				bioturbatie		
356	1	vlak S353-357: 5 coupe S355 en 356: 4	GP 34, CP 24	verzameling bioturbatie	/	onbepaald
357	1	vlak: 3 vlak S353-357: 5 coupe: 9	GP 34, CP 25	paalkuil met een lichtgrijze kern en lichtgrijze insteek gemengd met vlekjes gele MB; bevat zeer weinig spikkels HK; ZL	/	onbepaald
358	1	vlak: 3 coupe: 3	GP 32	verzameling bioturbatie	291	onbepaald
359	1	vlak: 3 coupe S359, 349 en 350: 4		greppel met een donkergrijze vulling; O-W oriëntatie; bevat vrij weinig spikkels/brokkjes HK en zeer weinig spikkels VL; ZL gelijkaardig aan greppel S56 in fase 1	/	Volle Middeleeuwen (10de- vroege 12de eeuw)
360	1	vlak S360 en 361: 3 coupe: 5	GP 34, CP 25	ondiepe kuil met een lichtgrijze vulling gemengd met vlekjes MB; ZL of verzameling bioturbatie	/	onbepaald
361	1	vlak S360 en 361: 3 coupe: 5	GP 34, CP 25	kuil met een lichtgrijze vulling; bevat zeer weinig spikkels HK en zeer weinig spikkels VL; ZL	/	onbepaald
362	1	vlak: 4 coupe: 6	GP 34, CP 25	kuil met een lichtgrijze vulling gemengd met vlekjes gele MB; bevat zeer weinig brokjes HK en VL; ZL maakt deel uit van volmiddeleeuwse huisplattegrond	/	Volle Middeleeuwen (10de- vroege 12de eeuw)
363	1	vlak S363 en 364: 4 coupe S363 en 364: 5	GP 34, CP 27	paalgat van S364, donkergrijze kleur; ZL	/	onbepaald
364	1	vlak S363 en 364: 4 coupe S363 en 364: 5	GP 34, CP 27	paalkuil van S363; donkergrijze kleur vermengd met vlekken gele MB; ZL	/	onbepaald
365	1	vlak S365 en 366: 3 coupe: 3	GP 34	verzameling bioturbatie	/	onbepaald
366	1	vlak S365 en 366: 3 coupe: 3	GP 34	verzameling bioturbatie	/	onbepaald
367	1	vlak S367 en 9: 3 coupe S368, 9 en 367: 13	GP 34, GP 35, CP 30	vormt samen met S368 een kuil met een donkergrijze vulling; bevat vrij weinig spikkels HK en VL; ZL	278	Volle Middeleeuwen (10de- vroege 12de eeuw)
368	1	vlak S368 en 369: 3 coupe S368, 9 en 367: 13	GP 34, GP 35, CP 30	vormt samen met S367 een kuil met een donkergrijze vulling; bevat vrij weinig spikkels HK en VL; ZL	/	Volle Middeleeuwen (10de- vroege 12de eeuw)

369	1	vlak S368 en 369: 3 coupe: 5	GP 34, GP 35, CP 28	kuil met een donkergrijze vulling weinig gemengd met vlekjes gele MB; bevat vrij veel spikkels en brokjes HK en zeer weinig brokjes VL; ZL	/	onbepaald
370	1	vlak S370 en 371: 3 coupe: 1		verzameling bioturbatie	/	onbepaald
371	1	vlak S370 en 371: 3 coupe: 2	GP 35, CP 28	(paal)kuil met een lichtgrijze vulling gemengd met vlekjes gele MB; bevat zeer weinig spikkels HK en zeer weinig spikkels VL; ZL	/	onbepaald
372	1	vlak S372 - 374: 3 coupe: 3	GP 35	verzameling bioturbatie	/	onbepaald
373	1	vlak S372 - 374: 3 coupe S373 en 374: 5 coupe S373, 374 en 375: 6	GP 35, CP 28, CP 29	paalkuil van S374; lichtgrijze vulling vermengd met vlekjes gele MB; ZL maakt mogelijk deel uit van volmiddeleeuwse gebouwplattegrond	274	Volle Middeleeuwen (10de- vroege 12de eeuw)
374	1	vlak S372 - 374: 3 coupe S373 en 374: 5 coupe S373, 374 en 375: 6	GP 35, CP 28, CP 29	paalgat van S373; heeft een donkergrijze kleur; bevat tamelijk weinig spikkels HK; ZL maakt mogelijk deel uit van volmiddeleeuwse gebouwplattegrond	274	Volle Middeleeuwen (10de- vroege 12de eeuw)
375	1	vlak: 2coupe S373, 374 en 375: 6	GP 34, GP 35, CP 29	kuil met een donkerbruingrijze kleur; bevat vrij veel spikkels en brokjes HK en vrij weinig spikkels VL; ZL	/	onbepaald
376	1	vlak: 4 coupe: 9	GP 35, CP 29	(paal)kuil met een donkergrijze vulling gemengd met vlekjes gele MB; kern is iets lichter van kleur; bevat zeer weinig spikkels HK en zeer weinig brokjes VL; ZL	273 laag 1/3: 297	Volle Middeleeuwen (10de- vroege 12de eeuw)
377	1	vlak S377 en 378: 3 coupe: 2	GP 35, CP 28	zeer ondiepe donkerbruine kuil of verzameling bioturbatie	/	onbepaald
378	1	vlak S377 en 378: 3 coupe: 2	GP 35, CP 28	zeer ondiepe donkerbruine kuil of verzameling bioturbatie	271	Volle Middeleeuwen (10de- vroege 12de eeuw)
379	1	vlak S379 en 380: 4 coupe: 3 coupe S379 en 380: 4	GP 32, CP 27	kuil met een donkerbruine jongste vulling en moederbodemachtige oudste vulling, afgelijnd met een dun donkergrijs laagje; bevat vrij veel spikkels HK en vrij weinig spikkels VL; ZL	269, 283	Volle Middeleeuwen (10de- vroege 12de eeuw)
380	1	vlak S379 en 380: 4 coupe: 6 coupe S379 en 380: 4	GP 32, CP 27	kuil met een donkergrijze tot zwarte vulling; bevat vrij veel spikkels en brokjes HK en vrij weinig brokjes VL; ZL	laag 2: 268 en 279	Vroege Middeleeuwen (6de-8ste E)

381	1	vlak: 4 coupe: 3	GP 35, CP 28	zeer ondiepe donkerbruine kuil of verzameling bioturbatie	/	onbepaald
382	1	vlak: 6 coupe: 8	GP 32, GP 34, GP 35 CP 32	omvangrijke donkergrijze tot zwarte vlek; maar een twintigtal cm diep; bevat vrij veel spikkels en brokjes HK; ZL	293	Volle Middeleeuwen (10de- vroege 12de eeuw)
383	1	coupe: 2	GP 35, CP 29	ondiepe kuil met een donkergrijze vulling; bevat vrij weinig brokjes HK; ZL	272	Volle Middeleeuwen (10de- vroege 12de eeuw)
384	1	vlak: 2 coupe: 3 coupe S323 en 384: 9	GP 32, CP 38	paalkuil met een donkergrijze kern en een lichtgrijze insteek gemengd met vlekjes gele MB; bevat vrij veel spikkels en brokjes HK (kern) en zeer weinig brokjes VL; ZL	295	Volle Middeleeuwen (10de- vroege 12de eeuw)
385	1	vlak: 2 coupe: zie profiel 5	GP 35, CP 38	kuil met een donkergrijze vulling; ZL	laag d: 296	Volle Middeleeuwen (10de- vroege 12de eeuw)
386	1	vlak: 4 coupe: 4	GP 35	kuil met een donkerbruingrijze vulling; bevat vrij veel spikkels en brokjes HK; ZL	299	Volle Middeleeuwen (10de- vroege 12de eeuw)
387	1	vlak: 4 coupe: 2	GP 34, CP 31	ondiepe donkerbruingrijze kuil; bevat zeer weinig spikkels HK en BS; ZL	302	Volle Middeleeuwen (10de- vroege 12de eeuw)
388	1	vlak: 4 coupe: 3	GP 34, CP 31	(paal)kuil met een donkergrijze vulling gemengd met vlekjes gele MB; bevat vrij weinig spikkels en brokjes HK; ZL maakt deel uit van volmiddeleeuwse huisplattegrond	/	Volle Middeleeuwen (10de- vroege 12de eeuw)
389	1	vlak: 3 coupe: 3	GP 34, CP 31	kuil met een lichtgrijze vulling gemengd met vlekjes/vlekken gele MB; bevat vrij weinig spikkels en brokjes HK; ZL	/	Volle Middeleeuwen (10de- vroege 12de eeuw)
390	1	vlak: 3 coupe: 4	GP 34, CP 31	kuil met een donkerbruingrijze vulling; bevat vrij weinig spikkels en brokjes HK maakt mogelijk deel uit van S368	/	Volle Middeleeuwen (10de- vroege 12de eeuw)
391	1	vlak: 5 coupe: 5	GP 34, CP 31	bestaat uit twee kuilen waarvan mogelijk één paalkuil; beiden een lichtgrijze vulling gemengd met vlekjes gele MB; bevatten vrij veel spikkels en brokjes HK; ZL maakt deel uit van volmiddeleeuwse huisplattegrond	300, 301	Volle Middeleeuwen (10de- vroege 12de eeuw)

392	1	vlak S392 en 393: 5 coupe S392 en 393: 7	GP 34, CP 31	kuil met een lichtgrijze vulling gemengd met vlekjes/vlekken gele MB; bevat vrij veel spikkels en brokjes HK; ZL maakt deel uit van volmiddeleeuwse huisplattegrond	298	Volle Middeleeuwen (10de- vroege 12de eeuw)
393	1	vlak S392 en 393: 5 coupe S392 en 393: 7	GP 34, CP 31	paalkuil met een lichtgrijze kern een weinig gemengd met vlekjes gele MB en een lichtgrijze insteek fel vermengd met vlekjes gele MB; ZL maakt deel uit van volmiddeleeuwse huisplattegrond	/	Volle Middeleeuwen (10de- vroege 12de eeuw)
394	1	vlak: 3 coupe: 3	GP 34, CP 31	kleine ondiepe lichtgrijze kuil; bevat vrij weinig spikkels HK; ZL	/	onbepaald

10.2. Inventaris van de vondsten - contextformulieren

S2 (VNR: 6, 8)	Randen	Bodems	Wanden	Oren
Lokaal grijs aardewerk met chamotte-verschraling	/	/	4	/
Vormen: /				
Gewicht: 47g				
Lokaal grijs aardewerk	/	/	1	/
Vormen:				
Gewicht: 4g				
Roodbeschilderd aardewerk	/	/	1	/
Vormen: /				
Gewicht: 3g				
Bijvondsten: /				
Datering: Vroege Middeleeuwen? (6de-8ste eeuw)				

S5 (VNR: 182)	Randen	Bodems	Wanden	Oren
Lokaal grijs aardewerk	/	/	4	/
Vormen: 1 wandfragment met radstempelpersiering (vierkantjes) en groeflijn				
Gewicht: 15g				
Bijvondsten: /				
Datering: Volle Middeleeuwen (10de- vroege 12de eeuw)				

S6 (VNR: 19)	Randen	Bodems	Wanden	Oren
Lokaal grijs aardewerk	1	/	1	/
Vormen: kogelpot				
Gewicht: 22g				
Roodbeschilderd aardewerk	/	/	1	/
Vormen: /				
Gewicht: 10g				
Rood geglazuurd aardewerk	/	/	1	/
Vormen: /				
Gewicht: 7g				
Bijvondsten: /				
Datering: Late Middeleeuwen (14de eeuw)				

S6 laag a (VNR: 36)	Randen	Bodems	Wanden	Oren
Rood geglazuurd aardewerk	/	/	1	/
Vormen: /				
Gewicht: 2g				
Bijvondsten: /				
Datering: Late Middeleeuwen (14de eeuw)				

S6 laag b (VNR: 37)	Randen	Bodems	Wanden	Oren
Lokaal grijs aardewerk	/	/	1	/
Vormen: /				
Gewicht: 3g				

Bijvondsten: /
Datering: Late Middeleeuwen (14de eeuw)

S6/7/8 laag g (VNR: 18)	Randen	Bodems	Wanden	Oren
Aardewerk in prehistorische techniek (Late Ijzertijd)	/	/	1	/
Vormen: /				
Gewicht: 5g				
Bijvondsten: /				
Datering: Late Middeleeuwen (14de eeuw)				

S7 (VNR: 14)	Randen	Bodems	Wanden	Oren
Aardewerk in prehistorische techniek (Late ijzertijd)	/	/	1	/
Vormen: /				
Gewicht: 19g				
Bijvondsten: /				
Datering: Late Middeleeuwen (14de eeuw)				

S9 (VNR: 35, 135, 222, 277)	Randen	Bodems	Wanden	Oren
Lokaal grijs aardewerk	1	1	31	/
Vormen: / lensbodem, enkele wandfragmenten zijn secundair verbrand, 1 wandfragment met radstempelversiering (rechthoekjes)				
Gewicht: 227g				
Bijvondsten: silex (microkling), TEG				
Datering: Volle Middeleeuwen (10de- vroege 12de eeuw)				

S10 (VNR: 177)	Randen	Bodems	Wanden	Oren
Lokaal grijs aardewerk	/	/	1	/
Vormen: /				
Gewicht: 3g				
Bijvondsten: /				
Datering: Volle Middeleeuwen (10de- vroege 12de eeuw)				

S18 (VNR: 39, 237)	Randen	Bodems	Wanden	Oren
Lokaal grijs aardewerk	1	/	1	/
Vormen: /				
Gewicht: 8g				
Roodbeschilderd aardewerk	/	/	1	/
Vormen: /				
Gewicht: 4g				
Bijvondsten: /				
Datering: Volle Middeleeuwen (10de- vroege 12de eeuw)				

S19 (VNR: 2)	Randen	Bodems	Wanden	Oren
Lokaal roodbeschilderd aardewerk	/	2	/	/

Vormen: bodem op standring van kruikamfoor, 2 bodemfragmenten zijn plakbaar				
Gewicht: 156g				
Bijvondsten: /				
Datering: Volle Middeleeuwen (10de- vroege 12de eeuw)				

S20 (VNR: 34, 224, 236)	Randen	Bodems	Wanden	Oren
Lokaal grijs aardewerk	2	/	16	/
Vormen: /				
Gewicht: 482g				
Bijvondsten: silex				
Datering: Volle Middeleeuwen (10de- vroege 12de eeuw)				

S20 laag s (VNR: 234)	Randen	Bodems	Wanden	Oren
Lokaal grijs aardewerk	/	/	1	/
Vormen: /				
Gewicht: 7g				
Bijvondsten: brok VL				
Datering: Volle Middeleeuwen (10de- vroege 12de eeuw)				

S22 (VNR: 221)	Randen	Bodems	Wanden	Oren
Lokaal grijs aardewerk met chamotte-verschraling	/	1	/	/
Vormen: platte bodem				
Gewicht: 6g				
Roodbeschilderd aardewerk	/	/	1	/
Vormen: /				
Gewicht: 1g				
Bijvondsten: /				
Datering: Volle Middeleeuwen (10de- vroege 12de eeuw)				

S23 (VNR: 220)	Randen	Bodems	Wanden	Oren
Lokaal grijs aardewerk	/	/	4	/
Vormen: 1 wandfragment met radstempelversiering (vierkantjes)				
Gewicht: 22g				
Bijvondsten: /				
Datering: Volle Middeleeuwen (10de- vroege 12de eeuw)				

S23 laag b (VNR: 231)	Randen	Bodems	Wanden	Oren
Lokaal grijs aardewerk	1	/	1	/
Vormen: kogelpot				
Gewicht: 35g				
Bijvondsten: /				
Datering: Volle Middeleeuwen (10de- vroege 12de eeuw)				

S23 laag c (VNR: 227)	Randen	Bodems	Wanden	Oren
Lokaal grijs aardewerk	/	/	1	/

Vormen: /				
Gewicht: 6g				
Roodbeschilderd aardewerk	/	/	1	/
Vormen: /				
Gewicht: 2g				
Bijvondsten: /				
Datering: Volle Middeleeuwen (10de- vroege 12de eeuw)				

S24 (VNR: 20)	Randen	Bodems	Wanden	Oren
Lokaal grijs aardewerk	/	/	4	/
Vormen: /				
Gewicht: 7g				
Roodbeschilderd aardewerk	/	/	1	/
Vormen: /				
Gewicht: 3g				
Bijvondsten: /				
Datering: Volle Middeleeuwen (10de- vroege 12de eeuw)				

S24 (1) (VNR: 188)	Randen	Bodems	Wanden	Oren
Lokaal grijs aardewerk	/	/	2	/
Vormen: /				
Gewicht: 18g				
Bijvondsten: /				
Datering: Volle Middeleeuwen (10de- vroege 12de eeuw)				

S26 (VNR: 3, 14)	Randen	Bodems	Wanden	Oren
Lokaal grijs aardewerk met chamotte-verschraling	/	/	1	/
Vormen: /				
Gewicht: 3g				
Lokaal grijs aardewerk	1	/	7	/
Vormen: /				
Gewicht: 39g				
Roodbeschilderd aardewerk	/	1	2	/
Vormen: bodem op standring				
Gewicht: 49g				
Handgevormd aardewerk met donkere kern	1	/	1	/
Vormen: kogelpot				
Gewicht: 12g				
Rood geflazuurd aardewerk	/	/	1	/
Vormen: /				
Gewicht: 4g				
Bijvondsten: brokken BS/VL, silex				
Datering: Late Middeleeuwen (14de eeuw)				

S26 laag a (VNR: 148)	Randen	Bodems	Wanden	Oren
Lokaal grijs aardewerk	/	/	5	/
Vormen: /				
Gewicht: 45g				
Roodbeschilderd aardewerk	/	/	1	/
Vormen: /				
Gewicht: 10g				
Rood geglaazuurd aardewerk	/	/	2	/
Vormen: /				
Gewicht: 2g				
Bijvondsten: /				
Datering: Late Middeleeuwen (14de eeuw)				

S26 laag b (VNR: 149)	Randen	Bodems	Wanden	Oren
Lokaal grijs aardewerk	/	/	1	/
Vormen: /				
Gewicht: 4g				
Bijvondsten: /				
Datering: Late Middeleeuwen (14de eeuw)				

S26 laag c (VNR: 150)	Randen	Bodems	Wanden	Oren
Lokaal grijs aardewerk	/	/	2	/
Vormen: /				
Gewicht: 12g				
Bijvondsten: /				
Datering: Late Middeleeuwen (14de eeuw)				

S27 (VNR: 5, 11, 12)	Randen	Bodems	Wanden	Oren
Lokaal grijs aardewerk met chamotte-verschraling	/	/	1	/
Vormen: /				
Gewicht: 11g				
Lokaal grijs aardewerk	/	/	3	/
Vormen: /				
Gewicht: 16g				
Roodbeschilderd aardewerk	/	/	1	/
Vormen: /				
Gewicht: 3g				
Rood geglaazuurd aardewerk	/	/	1	/
Vormen: /				
Gewicht: 3g				
Bijvondsten: /				
Datering: Late Middeleeuwen (14de eeuw)				

S27 laag k (VNR: 215)	Randen	Bodems	Wanden	Oren
Lokaal grijs aardewerk	1	/	5	/
Vormen: steelpan				
Gewicht: 61g				
Roodbeschilderd aardewerk	/	/	1	/
Vormen: /				
Gewicht: 3g				
Rood geglaazuurd aardewerk	/	/	1	/
Vormen: /				
Gewicht: 2g				
Bijvondsten: DK, brokje VL				
Datering: Late Middeleeuwen (14de eeuw)				

S27 laag n (VNR: 216)	Randen	Bodems	Wanden	Oren
Lokaal grijs aardewerk	/	/	1	/
Vormen: 1 wandfragment met radstempelversiering (vierkantjes)				
Gewicht: 8g				
Bijvondsten: /				
Datering: Late Middeleeuwen (14de eeuw)				

S27 laag q (VNR: 217)	Randen	Bodems	Wanden	Oren
Lokaal grijs aardewerk	/	/	1	/
Vormen: /				
Gewicht: 14g				
Bijvondsten: /				
Datering: Late Middeleeuwen (14de eeuw)				

S27 laag 1 of laag 3 (VNR:)	Randen	Bodems	Wanden	Oren
Lokaal grijs aardewerk	1	/	/	/
Vormen: /				
Gewicht: 18g				
Bijvondsten: /				
Datering: Late Middeleeuwen (14de eeuw)				

Scheiding S26 en 27 (VNR: 4)	Randen	Bodems	Wanden	Oren
Lokaal grijs aardewerk	/	/	1	/
Vormen: /				
Gewicht: 4g				
Bijvondsten: /				
Datering: Late Middeleeuwen (14de eeuw)				

S28 (VNR: 16)	Randen	Bodems	Wanden	Oren
Lokaal grijs aardewerk	/	/	1	/
Vormen: /				

Gewicht: 4g				
Bijvondsten: /				
Datering: Late Middeleeuwen (14de eeuw)				

S29 (VNR: 15)	Randen	Bodems	Wanden	Oren
Lokaal grijs aardewerk	/	/	1	/
Vormen: /				
Gewicht: 4g				
Roodbeschilderd aardewerk	/	/	2	/
Vormen: /				
Gewicht: 10g				
Bijvondsten: /				
Datering: Late Middeleeuwen (14de eeuw)				

S30 (VNR: 7)	Randen	Bodems	Wanden	Oren
Lokaal grijs aardewerk	/	/	1	/
Vormen: /				
Gewicht: 2g				
Bijvondsten: /				
Datering: Late Middeleeuwen (14de eeuw)				

S38 laag b (VNR: 122)	Randen	Bodems	Wanden	Oren
Aardewerk in prehistorische techniek (Late IJzertijd)	/	/	1	/
Vormen: /				
Gewicht: 7g				
Bijvondsten: /				
Datering: Volle Middeleeuwen (10de- vroege 12de eeuw)				

S40 (VNR: 26)	Randen	Bodems	Wanden	Oren
Rood geglazuurd aardewerk (intrusief)	1	/	/	/
Vormen: /				
Gewicht: 3g				
Bijvondsten: /				
Datering: Volle Middeleeuwen (10de- vroege 12de eeuw)				

S41 (VNR: 29, 40, 113)	Randen	Bodems	Wanden	Oren
Lokaal grijs aardewerk	/	/	2	/
Vormen: /				
Gewicht: 10g				
Roodbeschilderd aardewerk	/	/	/	1
Vormen: bandoor				
Gewicht: 14g				
Bijvondsten: /				
Datering: Volle Middeleeuwen (10de- vroege 12de eeuw)				

S42 (VNR: 61)	Randen	Bodems	Wanden	Oren
Lokaal grijs	/	/	2	/

aardewerk				
Vormen: /				
Gewicht: 5g				
Bijvondsten: /				
Datering: Volle Middeleeuwen (10de- vroege 12de eeuw)				

S43 (VNR: 24, 170)	Randen	Bodems	Wanden	Oren
Lokaal grijs aardewerk met chamotte-verschraling	/	2	5	/
Vormen: platte bodems, 2 wandfragmenten kunnen gerefit worden				
Gewicht: 78g				
Lokaal grijs aardewerk	/	1	5	/
Vormen: /				
Gewicht: 116g				
Noord Frans of Rijnlants importaardewerk	/	/	5	/
Vormen: / 2 wandfragmenten kunnen gerefit worden				
Gewicht: 62g				
Bijvondsten: TEG, silix				
Datering: Vroege Middeleeuwen (6de-8ste eeuw)				

S43 laag a (VNR: 140)	Randen	Bodems	Wanden	Oren
Lokaal grijs aardewerk met chamotte-verschraling?	1	/	/	/
Vormen: kogelpot				
Gewicht: 21g				
Bijvondsten: brokken BS/TEG, FE-fragment				
Datering: Vroege Middeleeuwen (6de-8ste eeuw)				

S43 laag b (VNR: 131, 141)	Randen	Bodems	Wanden	Oren
Lokaal grijs aardewerk met chamotte-verschraling	6	/	7	/
Vormen: ietwat uitstaande rand die overgaat op een bolle schouder, 1 randfragment met gietteutje				
Gewicht: 53g 109				
Noord-Franse import	1	1	1	/
Vormen: kogelpot?, Platte bodem				
Gewicht: 63g				
Bijvondsten: TEG, verbrand bot				
Datering: Vroege Middeleeuwen (6de-8ste eeuw)				

S44 (VNR: 142)	Randen	Bodems	Wanden	Oren
Lokaal grijs aardewerk met chamotte-verschraling	/	1	/	/
Vormen: platte bodem				
Gewicht: 12g				
Bijvondsten: /				
Datering: Vroege Middeleeuwen (6de-8ste eeuw)				

S45 (VNR: 25)	Randen	Bodems	Wanden	Oren
Lokaal grijs aardewerk met chamotte-verschraling	/	/	1	/
Vormen: /				
Gewicht: 5g				
Bijvondsten:				
Datering: Vroege Middeleeuwen (6de-8ste eeuw)				

S46 (VNR: 38, 114)	Randen	Bodems	Wanden	Oren
Lokaal grijs aardewerk	/	/	4	/
Vormen: /				
Gewicht: 13g				
Bijvondsten: /				
Datering: Volle Middeleeuwen (10de- vroege 12de eeuw)				

S50 (VNR: 115)	Randen	Bodems	Wanden	Oren
Lokaal grijs aardewerk	/	/	5	/
Vormen: 1 wandfragment met radstempelversiering (vierkantjes)				
Gewicht: 12g				
Bijvondsten: /				
Datering: Volle Middeleeuwen (10de- vroege 12de eeuw)				

S51 (VNR: 106)	Randen	Bodems	Wanden	Oren
Lokaal grijs aardewerk met chamotte-verschraling	/	/	1	/
Vormen: /				
Gewicht: <1g				
Lokaal grijs aardewerk	/	/	3	/
Vormen: /				
Gewicht: 11g				
Bijvondsten: FE fragment (nagel)				
Datering: Vroege Middeleeuwen (6de-8^{ste} eeuw)				

S51 laag a (VNR: 66)	Randen	Bodems	Wanden	Oren
Lokaal grijs aardewerk met chamotte-verschraling	/	/	1	/
Vormen: /				
Gewicht: 5g				
Bijvondsten: /				
Datering: Vroege Middeleeuwen (6de-8ste eeuw)				

S55 (VNR: 31, 97)	Randen	Bodems	Wanden	Oren
Lokaal grijs aardewerk	/	/	1	/
Vormen: /				
Gewicht: 14g				
Rood geflazuurd	/	/	1	/

aardewerk				
Vormen: /				
Gewicht: 12g				
Bijvondsten: brokken tefriet				
Datering: Volle Middeleeuwen (10de- vroege 12de eeuw)				

S56 (VNR: 22, 95)	Randen	Bodems	Wanden	Oren
Lokaal grijs aardewerk	1	1	23	/
Vormen: kogelpot, 3 wandfragmenten met radstempelversiering (afgeronde vierkantjes: 2, vierkantjes: 1, 1 randfragment met radstempelversiering op de schouder (afgeronde vierkantjes)				
Gewicht: 432g				
Roodbeschilderd aardewerk	/	2	6	/
Vormen: bodem op standring, kruikamfoor				
Gewicht: 525g				
Bijvondsten: brokken FE, verschillende dierlijke tandfragmenten				
Datering: Volle Middeleeuwen (10de- vroege 12de eeuw)				

S58 (VNR: 181)	Randen	Bodems	Wanden	Oren
Lokaal grijs aardewerk	/	/	1	/
Vormen: /				
Gewicht: 2g				
Bijvondsten: /				
Datering: Volle Middeleeuwen (10de- vroege 12de eeuw)				

S58 laag b (VNR: 161)	Randen	Bodems	Wanden	Oren
Lokaal grijs aardewerk	/	/	2	/
Vormen: /				
Gewicht: 10g				
Bijvondsten: brok BS/TEG				
Datering: Volle Middeleeuwen (10de- vroege 12de eeuw)				

S59 (VNR: 195)	Randen	Bodems	Wanden	Oren
Lokaal grijs aardewerk met chamotte-verschraling	/	/	1	/
Vormen: /				
Gewicht: 1g				
Bijvondsten: /				
Datering: Vroege Middeleeuwen?				

S60 (VNR: 183)	Randen	Bodems	Wanden	Oren
Lokaal grijs aardewerk	/	/	3	/
Vormen: /				
Gewicht: 6g				
Bijvondsten: /				
Datering: Volle Middeleeuwen (10de- vroege 12de eeuw)				

S61 (VNR: 33, 178, 219)	Randen	Bodems	Wanden	Oren
Lokaal grijs aardewerk	/	/	12	/

Vormen: /				
Gewicht: 28g				
Roodbeschilderd aardewerk	/	/	1	/
Vormen: /				
Gewicht: <1g				
Bijvondsten: /				
Datering: Volle Middeleeuwen (10de- vroege 12de eeuw)				

S63 (VNR: 110)	Randen	Bodems	Wanden	Oren
Lokaal grijs aardewerk	/	/	2	/
Vormen: /				
Gewicht: 5g				
Rood geglaazuurd aardewerk	/	/	1	/
Vormen: /				
Gewicht: 5g				
Bijvondsten: /				
Datering: Volle Middeleeuwen (10de- vroege 12de eeuw)				

S65 (VNR: 164)	Randen	Bodems	Wanden	Oren
Lokaal grijs aardewerk	/	/	1	/
Vormen: /				
Gewicht: 20g				
Bijvondsten: /				
Datering: Volle Middeleeuwen (10de- vroege 12de eeuw)				

S65b (VNR: 136, 208)	Randen	Bodems	Wanden	Oren
Lokaal grijs aardewerk	/	/	2	/
Vormen: /				
Gewicht: 10g				
Bijvondsten: CU-fragment				
Datering: Volle Middeleeuwen (10de- vroege 12de eeuw)				

S66a (VNR: 94)	Randen	Bodems	Wanden	Oren
Lokaal grijs aardewerk	1	/	12	/
Vormen: /				
Gewicht: 93g				
Bijvondsten: brok koper of brons				
Datering: Volle Middeleeuwen (10de- vroege 12de eeuw)				

S67 (VNR: 23, 190)	Randen	Bodems	Wanden	Oren
Lokaal grijs aardewerk	/	/	4	/
Vormen: /				
Gewicht: 22g				
Roodbeschilderd aardewerk	/	/	1	/
Vormen: /				
Gewicht: 5g				
Bijvondsten: /				
Datering: Volle Middeleeuwen (10de- vroege 12de eeuw)				

S67 laag 1 (VNR: 180)	Randen	Bodems	Wanden	Oren
Lokaal grijs aardewerk met chamotte-verschraling	/	/	1	/
Vormen: /				
Gewicht: 3g				
Lokaal grijs aardewerk	/	/	3	/
Vormen: /				
Gewicht: 42g				
Bijvondsten: stukje glas (rand)				
Datering: Volle Middeleeuwen (10de- vroege 12de eeuw)				

S67 laag 2 (VNR: 186)	Randen	Bodems	Wanden	Oren
Lokaal grijs aardewerk	/	/	2	/
Vormen: /				
Gewicht: 3g				
Bijvondsten: silex				
Datering: Volle Middeleeuwen (10de- vroege 12de eeuw)				

S67 laag 5 (VNR: 187)	Randen	Bodems	Wanden	Oren
Roodbeschilderd aardewerk	/	/	1	/
Vormen: /				
Gewicht: 2g				
Bijvondsten: /				
Datering: Volle Middeleeuwen (10de- vroege 12de eeuw)				

S67 laag 6 (VNR: 184)	Randen	Bodems	Wanden	Oren
Lokaal grijs aardewerk	/	/	1	/
Vormen: kogelpot (secundair verbrand)				
Gewicht: 15g				
Bijvondsten: /				
Datering: Volle Middeleeuwen (10de- vroege 12de eeuw)				

S68 (VNR: 165)	Randen	Bodems	Wanden	Oren
Lokaal grijs aardewerk	/	/	3	/
Vormen: /				
Gewicht: 9g				
Bijvondsten: /				
Datering: Volle Middeleeuwen (10de- vroege 12de eeuw)				

S69 (VNR: 41)	Randen	Bodems	Wanden	Oren
Lokaal grijs aardewerk	/	/	1	/
Vormen: /				
Gewicht: 4g				
Bijvondsten: /				
Datering: Volle Middeleeuwen (10de- vroege 12de eeuw)				

S71 (VNR: 42)	Randen	Bodems	Wanden	Oren
Roodbeschilderd aardewerk	/	/	2	/
Vormen: 2 wandfragmenten zijn plakbaar				
Gewicht: 3g				
Bijvondsten: /				
Datering: Volle Middeleeuwen (10de- vroege 12de eeuw)				

S72 laag e en d (VNR:)	Randen	Bodems	Wanden	Oren
Lokaal grijs aardewerk	/	/	5	/
Vormen: /				
Gewicht: 28g				
Bijvondsten: /				
Datering: Volle Middeleeuwen (10de- vroege 12de eeuw)				

S73 (VNR: 134)	Randen	Bodems	Wanden	Oren
Lokaal grijs aardewerk	1	/	9	/
Vormen: kogelpot, 1 wandfragment met radstempelversiering (vierkantjes)				
Gewicht: 53g				
Bijvondsten: /				
Datering: Volle Middeleeuwen (10de- vroege 12de eeuw)				

S73 laag a (VNR: 192)	Randen	Bodems	Wanden	Oren
Lokaal grijs aardewerk	/	/	3	/
Vormen: /				
Gewicht: 4g				
Bijvondsten: /				
Datering: Volle Middeleeuwen (10de- vroege 12de eeuw)				

S73 laag b (VNR: 191)	Randen	Bodems	Wanden	Oren
Lokaal grijs aardewerk	/	/	2	/
Vormen: 1 wandfragment met radstempelversiering (vierkantjes)				
Gewicht: 12g				
Bijvondsten: /				
Datering: Volle Middeleeuwen (10de- vroege 12de eeuw)				

S73 laag c (VNR: 193)	Randen	Bodems	Wanden	Oren
Lokaal grijs aardewerk	1	/	2	/
Vormen: kogelpot				
Gewicht: 33g				
Roodbeschilderd aardewerk	/	/	1	/
Vormen: /				
Gewicht: 7g				
Bijvondsten: /				
Datering: Volle Middeleeuwen (10de- vroege 12de eeuw)				

S75 laag a (VNR: 132)	Randen	Bodems	Wanden	Oren
Lokaal grijs aardewerk	/	/	2	/
Vormen: /				
Gewicht: 14g				
Bijvondsten: /				
Datering: Volle Middeleeuwen (10de- vroege 12de eeuw)				

S75 laag d (VNR: 133)	Randen	Bodems	Wanden	Oren
Lokaal grijs aardewerk	1	/	1	/
Vormen: /				
Gewicht: 7g				
Bijvondsten: /				
Datering: Volle Middeleeuwen (10de- vroege 12de eeuw)				

S75 laag e (VNR: 128)	Randen	Bodems	Wanden	Oren
Lokaal grijs aardewerk	/	/	3	/
Vormen: /				
Gewicht: 18g				
Bijvondsten: brokjes BS				
Datering: Volle Middeleeuwen (10de- vroege 12de eeuw)				

S75 laag g (VNR: 127, 129)	Randen	Bodems	Wanden	Oren
Lokaal grijs aardewerk	/	/	2	/
Vormen: /				
Gewicht: 4g				
Bijvondsten: /				
Datering: Volle Middeleeuwen (10de- vroege 12de eeuw)				

S75 grens laag a/g (VNR: 130)	Randen	Bodems	Wanden	Oren
Lokaal grijs aardewerk	/	/	1	/
Vormen: /				
Gewicht: 5g				
Bijvondsten: /				
Datering: Volle Middeleeuwen (10de- vroege 12de eeuw)				

S77 (VNR: 46)	Randen	Bodems	Wanden	Oren
Lokaal grijs aardewerk	/	/	1	/
Vormen: /				
Gewicht: 8g				
Bijvondsten: /				
Datering: Volle Middeleeuwen (10de- vroege 12de eeuw)				

S79 (VNR: 47)	Randen	Bodems	Wanden	Oren
Lokaal grijs aardewerk	/	1	/	/
Vormen: /				

Gewicht: 11g				
Lokaal roodbeschilderd aardewerk	/	1	/	/
Vormen: bodem op standring				
Gewicht: 11g				
Bijvondsten: /				
Datering: Volle Middeleeuwen (10de- vroege 12de eeuw)				

S83 (VNR: 48)	Randen	Bodems	Wanden	Oren
Lokaal grijs aardewerk	/	/	1	/
Vormen: /				
Gewicht: 3g				
Bijvondsten: /				
Datering: Volle Middeleeuwen (10de- vroege 12de eeuw)				

S86 (VNR: 54)	Randen	Bodems	Wanden	Oren
Roodbeschilderd aardewerk	/	/	1	/
Vormen: /				
Gewicht: 9g				
Bijvondsten: /				
Datering: Volle Middeleeuwen (10de- vroege 12de eeuw)				

S87a (VNR: 101)	Randen	Bodems	Wanden	Oren
Noord franse of Rijnlandse import	/	/	1	/
Vormen: /				
Gewicht: 5g				
Bijvondsten: /				
Datering: Volle Middeleeuwen (10de- vroege 12de eeuw)				

S90 (VNR: 49, 51, 52)	Randen	Bodems	Wanden	Oren
Lokaal grijs aardewerk	/	/	1	/
Vormen: /				
Gewicht: 7g				
Roodbeschilderd aardewerk	/	1	1	/
Vormen: bodem op standring				
Gewicht: 10g				
Bijvondsten: /				
Datering: Volle Middeleeuwen (10de- vroege 12de eeuw)				

S96 (VNR: 50, 55, 179, 242)	Randen	Bodems	Wanden	Oren
Lokaal grijs aardewerk	/	/	6	/
Vormen: /				
Gewicht: 32g				
Roodbeschilderd aardewerk	1	1	8	/
Vormen: randfragment met aanzet van bandoor				
Gewicht: 90g				
Handgevormd grijs aardewerk met	/	/	2	/

donkere kern				
Vormen: /				
Gewicht: 19g				
Bijvondsten: /				
Datering: Volle Middeleeuwen (10de- vroege 12de eeuw)				

S96 laag e (VNR: 176, 238)	Randen	Bodems	Wanden	Oren
Lokaal grijs aardewerk	/	/	9	/
Vormen: / 1 wandfragment met radstempelversiering (zeer kleine vierkantjes)				
Gewicht: 66g				
Roodbeschilderd aardewerk	/	1	14	/
Vormen: bodem op standring, twijfel over 4 wandfragmenten zonder beschildering (grijze)				
Gewicht: 161g				
Handgevormd aardewerk met donkere kern	/	/	5	/
Vormen: /				
Gewicht: 89g				
Bijvondsten: /				
Datering: Volle Middeleeuwen (10de- vroege 12de eeuw)				

S97 (VNR: 59, 121, 174)	Randen	Bodems	Wanden	Oren
Lokaal grijs aardewerk	/	/	2	/
Vormen: /				
Gewicht: 14g				
Lokaal roodbeschilderd aardewerk	1	/	/	/
Vormen: randfragment met aanzet bandoor				
Gewicht: 22g				
Roodbeschilderd aardewerk	/	/	2	/
Vormen: /				
Gewicht: 28g				
Bijvondsten: /				
Datering: Volle Middeleeuwen (10de- vroege 12de eeuw)				

S102 (VNR: 93)	Randen	Bodems	Wanden	Oren
Roodbeschilderd aardewerk	/	/	1	/
Vormen: /				
Gewicht: 12g				
Bijvondsten: /				
Datering: Volle Middeleeuwen (10de- vroege 12de eeuw)				

S104 (VNR: 56)	Randen	Bodems	Wanden	Oren
Lokaal grijs aardewerk	1	/	1	/
Vormen: steelpan				
Gewicht: 16g				
Bijvondsten: /				
Datering: Volle Middeleeuwen (10de- vroege 12de eeuw)				

S104 laag f (VNR: 117, 228, 240)	Randen	Bodems	Wanden	Oren
Lokaal grijs aardewerk	2	/	/	/
Vormen: kogelpot met radstempelversiering op de rand (1 rij), net onder de rand (1 rij) en op de schouder (3 rijen)				
Gewicht: 129g				
Roodbeschilderd aardewerk	/	1	13	/
Vormen: bodem op standing				
Gewicht: 129g				
Bijvondsten: /				
Datering: Volle Middeleeuwen (10de- vroege 12de eeuw)				

S104 laag i/l/m (VNR:)	Randen	Bodems	Wanden	Oren
Roodbeschilderd aardewerk			2	
Vormen: /				
Gewicht: 15g				
Bijvondsten: vulkanisch gesteente (tefriet?)				
Datering: Volle Middeleeuwen (10de- vroege 12de eeuw)				

S104 laag k (VNR: 118)	Randen	Bodems	Wanden	Oren
Lokaal grijs aardewerk	/	/	4	/
Vormen: (kogel)pot met een tamelijk groot volume				
Gewicht: 167g				
Roodbeschilderd aardewerk	/	/	2	/
Vormen:				
Gewicht: 32g				
Bijvondsten: /				
Datering: Volle Middeleeuwen (10de- vroege 12de eeuw)				

S104 laag t (VNR: 241)	Randen	Bodems	Wanden	Oren
Lokaal grijs aardewerk	/	/	1	/
Vormen: /				
Gewicht: 2g				
Bijvondsten: /				
Datering: Volle Middeleeuwen (10de- vroege 12de eeuw)				

S104 laag t' (VNR: 225)	Randen	Bodems	Wanden	Oren
Lokaal grijs aardewerk	/	/	3	/
Vormen: /				
Gewicht: 9g				
Bijvondsten: TEG				
Datering: Volle Middeleeuwen (10de- vroege 12de eeuw)				

S104 laag t/t' (VNR:)	Randen	Bodems	Wanden	Oren
Lokaal grijs	/	/	1	/

aardewerk				
Vormen: /				
Gewicht: 3g				
Roodbeschilderd aardewerk	/	/	1	/
Vormen: /				
Gewicht: 4g				
Bijvondsten: /				
Datering: Volle Middeleeuwen (10de- vroege 12de eeuw)				

S107 (VNR: 63)	Randen	Bodems	Wanden	Oren
Lokaal grijs aardewerk	/	/	1	/
Vormen: /				
Gewicht: 60g				
Bijvondsten: /				
Datering: Volle Middeleeuwen (10de- vroege 12de eeuw)				

S108 (VNR: 62)	Randen	Bodems	Wanden	Oren
Lokaal grijs aardewerk	/	/	1	/
Vormen: /				
Gewicht: 14g				
Bijvondsten: /				
Datering: Volle Middeleeuwen (10de- vroege 12de eeuw)				

S107-110 laag 3 (VNR: 157)	Randen	Bodems	Wanden	Oren
Lokaal grijs aardewerk	/	/	2	/
Vormen: /				
Gewicht: 8g				
Bijvondsten: /				
Datering: Volle Middeleeuwen (10de- vroege 12de eeuw)				

S107-110 laag 8 (VNR: 102, 143, 156, 304)	Randen	Bodems	Wanden	Oren
Lokaal grijs aardewerk	2	1	28	/
Vormen: lensbodem, kom (rand en bodem)				
Gewicht: 341g				
Bijvondsten: brok VL				
Datering: Volle Middeleeuwen (10de- vroege 12de eeuw)				

S107-110 laag 15 (VNR:)	Randen	Bodems	Wanden	Oren
Lokaal grijs aardewerk	/	/	4	/
Vormen: //				
Gewicht: 10g				
Bijvondsten: /				
Datering: Volle Middeleeuwen (10de- vroege 12de eeuw)				

S107-110 laag 29 (VNR: 144)	Randen	Bodems	Wanden	Oren
Lokaal grijs aardewerk	/	/	1	/

Vormen: /
Gewicht: 7g
Bijvondsten: /
Datering: Volle Middeleeuwen (10de- vroege 12de eeuw)

S110 (VNR: 57)	Randen	Bodems	Wanden	Oren
Lokaal grijs aardewerk	/	/	1	/
Vormen: /				
Gewicht: 5g				
Bijvondsten: /				
Datering: Volle Middeleeuwen (10de- vroege 12de eeuw)				

S107-110 (VNR: 160)	Randen	Bodems	Wanden	Oren
Lokaal grijs aardewerk	/	/	4	/
Vormen: 1 wandfragment met radstempelversiering (rechthoekjes)				
Gewicht: 48g				
Bijvondsten: BS, silex (pijlpunt?)				
Datering: Volle Middeleeuwen (10de- vroege 12de eeuw)				

S117 (VNR: 80)	Randen	Bodems	Wanden	Oren
Lokaal grijs aardewerk	/	/	1	/
Vormen: /				
Gewicht: 5g				
Bijvondsten: TEG				
Datering: Volle Middeleeuwen (10de- vroege 12de eeuw)				

S119 (VNR: 85, 88)	Randen	Bodems	Wanden	Oren
Lokaal grijs aardewerk	1	/	1	/
Vormen: kogelpot				
Gewicht: 45g				
Bijvondsten: /				
Datering: Volle Middeleeuwen (10de- vroege 12de eeuw)				

S120 (VNR: 109)	Randen	Bodems	Wanden	Oren
Lokaal grijs aardewerk	/	/	6	/
Vormen: /				
Gewicht: 53g				
Bijvondsten: /				
Datering: Volle Middeleeuwen (10de- vroege 12de eeuw)				

S121 (VNR: 84, 89)	Randen	Bodems	Wanden	Oren
Lokaal grijs aardewerk	1	/	5	/
Vormen: kogelpot met radstempelversiering op de rand en de hals (vierkantjes), 1 wandfragment is secundair verbrand				
Gewicht: 63g				
Bijvondsten: /				
Datering: Volle Middeleeuwen (10de- vroege 12de eeuw)				

S122 (VNR: 58, 83, 87)	Randen	Bodems	Wanden	Oren
Lokaal grijs	/	/	11	/

aardewerk				
Vormen: /				
Gewicht: 82g				
Bijvondsten: FE fragment, silex				
Datering: Volle Middeleeuwen (10de- vroege 12de eeuw)				

S118-122 laag c (VNR: 137, 139)	Randen	Bodems	Wanden	Oren
Lokaal grijs aardewerk	/	/	4	/
Vormen: /				
Gewicht: 16g				
Bijvondsten: /				
Datering: Volle Middeleeuwen (10de- vroege 12de eeuw)				

S118-122 laag d (VNR:)	Randen	Bodems	Wanden	Oren
Lokaal grijs aardewerk	/	/	8	/
Vormen: /				
Gewicht: 38g				
Roodbeschilderd aardewerk	/	/	1	/
Vormen: /				
Gewicht: 1g				
Bijvondsten: tefrietbrokken, silex				
Datering: Volle Middeleeuwen (10de- vroege 12de eeuw)				

S118-122 laag e (VNR: 153)	Randen	Bodems	Wanden	Oren
Lokaal grijs aardewerk	/	/	4	/
Vormen: /				
Gewicht: 25g				
Bijvondsten: /				
Datering: Volle Middeleeuwen (10de- vroege 12de eeuw)				

S118-122 laag f (VNR: 168)	Randen	Bodems	Wanden	Oren
Lokaal grijs aardewerk	/	/	5	/
Vormen: /				
Gewicht: 40g				
Bijvondsten: klein fragment verbrand bot				
Datering: Volle Middeleeuwen (10de- vroege 12de eeuw)				

S118-122 laag j (VNR: 92, 154, 169)	Randen	Bodems	Wanden	Oren
Lokaal grijs aardewerk	5	/	84	/
Vormen: /				
Gewicht: 655g				
Roodbeschilderd aardewerk	/	/	1	/
Vormen: /				
Gewicht: 3g				
Bijvondsten: /				
Datering: Volle Middeleeuwen (10de- vroege 12de eeuw)				

S118-122 laag j/k (VNR: 91)	Randen	Bodems	Wanden	Oren
Lokaal grijs aardewerk	/	/	9	/
Vormen: / 1 wandfragment met radstempelversiering (vierkantjes) en 2 groeflijnen				
Gewicht: 86g				
Bijvondsten: klein fragment verbrand bot				
Datering: Volle Middeleeuwen (10de- vroege 12de eeuw)				

S118-122 laag k (VNR: 171)	Randen	Bodems	Wanden	Oren
Lokaal grijs aardewerk met chamotte-verschraling	/	/	3	/
Vormen: /				
Gewicht: 14g				
Lokaal grijs aardewerk	1	/	8	/
Vormen: /				
Gewicht: 77g				
Roodbeschilderd aardewerk	1	/	2	/
Vormen: beker, rand- en wandfragment zijn plakbaar				
Gewicht: 45g				
Bijvondsten: /				
Datering: Volle Middeleeuwen (10de- vroege 12de eeuw)				

S118-122 laag r (VNR: 172)	Randen	Bodems	Wanden	Oren
Lokaal grijs aardewerk met chamotte-verschraling	/	/	1	/
Vormen:				
Gewicht: <1g				
Lokaal grijs aardewerk	2	/	2	/
Vormen: kogelpot, 2 randfragmenten en 1 wandfragment zijn plakbaar				
Gewicht: 12g				
Bijvondsten: /				
Datering: Volle Middeleeuwen (10de- vroege 12de eeuw)				

S118-122 laag w (VNR: 90)	Randen	Bodems	Wanden	Oren
Lokaal grijs aardewerk	/	/	1	/
Vormen:				
Gewicht: 7g				
Bijvondsten: /				
Datering: Volle Middeleeuwen (10de- vroege 12de eeuw)				

S118-122 (VNR: 166)	Randen	Bodems	Wanden	Oren
Lokaal grijs aardewerk	/	1	24	/
Vormen: lensbodemp, 2 wandfragmenten met radstempelversiering (afgeronde vierkantjes)				
Gewicht: 248				

Bijvondsten: /				
Datering: Volle Middeleeuwen (10de- vroege 12de eeuw)				

S125 laag b (VNR: 71)	Randen	Bodems	Wanden	Oren
Lokaal grijs aardewerk	/	/	1	/
Vormen: /				
Gewicht: 2g				
Bijvondsten: /				
Datering: Volle Middeleeuwen (10de- vroege 12de eeuw)				

S127 (VNR: 77, 230)	Randen	Bodems	Wanden	Oren
Aardewerk in prehistorische techniek (late ijzertijd)	/	/	1	/
Vormen: /				
Gewicht: 29g				
Lokaal grijs aardewerk	/	/	7	/
Vormen: 1 wandfragment met radstempelversiering				
Gewicht: 39g				
Roodbeschilderd aardewerk	/	/	1	/
Vormen: /				
Gewicht: 6g				
Rood geglaazuurd aardewerk	/	/	1	/
Vormen: /				
Gewicht: 12g				
Steengoed	/	/	1	/
Vormen: /				
Gewicht: 13g				
Bijvondsten: /				
Datering: Volle Middeleeuwen (10de- vroege 12de eeuw)				

S129 (VNR: 65)	Randen	Bodems	Wanden	Oren
Lokaal grijs aardewerk	/	/	3	/
Vormen: /				
Gewicht: 9g				
Bijvondsten: FE klompen				
Datering: Late Middeleeuwen (14de eeuw)				

S129 laag a (VNR: 73)	Randen	Bodems	Wanden	Oren
Lokaal grijs aardewerk	/	/	1	/
Vormen: /				
Gewicht: 3g				
Bijvondsten: FE-fragment				
Datering: Late Middeleeuwen (14de eeuw)				

S129 laag b (VNR: 74)	Randen	Bodems	Wanden	Oren
Lokaal grijs	/	/	1	/

aardewerk				
Vormen:				
Gewicht: 6g				
Bijvondsten: /				
Datering: Late Middeleeuwen (14de eeuw)				

S129 laag d (VNR: 76)	Randen	Bodems	Wanden	Oren
Lokaal grijs aardewerk	/	/	1	/
Vormen: /				
Gewicht: 2g				
Bijvondsten: /				
Datering: Late Middeleeuwen (14de eeuw)				

S130 (VNR: 72)	Randen	Bodems	Wanden	Oren
Lokaal grijs aardewerk	3	/	1	/
Vormen: kom, teil?				
Gewicht: 75g				
Steengoed	1	/	1	/
Vormen: kan/kruik				
Gewicht: 33g				
Bijvondsten: brok BS, brok FE				
Datering: Late Middeleeuwen (14de eeuw)				

S130 laag g (VNR: 86)	Randen	Bodems	Wanden	Oren
Lokaal grijs aardewerk	/	/	1	/
Vormen: /				
Gewicht: 4g				
Bijvondsten: TEG, silex (natuurlijk?)				
Datering: Late Middeleeuwen (14de eeuw)				

S134 (VNR: 69)	Randen	Bodems	Wanden	Oren
Lokaal grijs aardewerk met chamotte-verschraling	/	1	/	/
Vormen: platte bodem				
Gewicht: 66g				
Bijvondsten: TEG				
Datering: Vroege Middeleeuwen (6de-8ste eeuw)				

S140 (VNR: 70)	Randen	Bodems	Wanden	Oren
Lokaal grijs aardewerk met chamotte-verschraling	/	/	2	/
Vormen: / wandfragmenten kunnen gerefite worden				
Gewicht: 7g				
Bijvondsten: /				
Datering: Vroege Middeleeuwen (6de-8ste eeuw)				

S146 (VNR: 105)	Randen	Bodems	Wanden	Oren
Lokaal grijs aardewerk	/	/	2	/

Vormen: /				
Gewicht: 9g				
Bijvondsten: silex (natuurlijk?)				
Datering: Volle Middeleeuwen (10de- vroege 12de eeuw)				

S162 (VNR: 79)	Randen	Bodems	Wanden	Oren
Lokaal grijs aardewerk	/	/	1	/
Vormen: /				
Gewicht: 5g				
Bijvondsten: /				
Datering: Volle Middeleeuwen (10de- vroege 12de eeuw)				

S173 (VNR: 98)	Randen	Bodems	Wanden	Oren
Lokaal grijs aardewerk	/	/	1	/
Vormen: /				
Gewicht: 7g				
Bijvondsten: /				
Datering: Volle Middeleeuwen (10de- vroege 12de eeuw)				

S181 (VNR: 99)	Randen	Bodems	Wanden	Oren
Lokaal grijs aardewerk	/	/	1	/
Vormen: /				
Gewicht: 12g				
Bijvondsten: /				
Datering: Volle Middeleeuwen (10de- vroege 12de eeuw)				

S189 (VNR:108)	Randen	Bodems	Wanden	Oren
Lokaal grijs aardewerk	/	/	8	/
Vormen: 1 wandfragment met radstempelversiering (afgeronde vierkantjes)				
Gewicht: 180g				
Bijvondsten: /				
Datering: Volle Middeleeuwen (10de- vroege 12de eeuw)				

S193 (VNR: 100)	Randen	Bodems	Wanden	Oren
Lokaal grijs aardewerk	/	/	1	/
Vormen: /				
Gewicht: 3g				
Bijvondsten: /				
Datering: Volle Middeleeuwen (10de- vroege 12de eeuw)				

S207 (VNR: 125)	Randen	Bodems	Wanden	Oren
Lokaal grijs aardewerk	/	/	1	/
Vormen: recipiënt met groot volume (bierbrouwen?)				
Gewicht: 285g				
Bijvondsten: /				
Datering: Volle Middeleeuwen (10de- vroege 12de eeuw)				

S209 (VNR: 124)	Randen	Bodems	Wanden	Oren
Lokaal grijs aardewerk	/	/	1	/
Vormen: /				
Gewicht: 3g				

Bijvondsten: /				
Datering: Volle Middeleeuwen (10de- vroege 12de eeuw)				

S229 (VNR: 126)	Randen	Bodems	Wanden	Oren
Lokaal grijs aardewerk	/	/	2	/
Vormen: /				
Gewicht: 5g				
Bijvondsten: /				
Datering: Volle Middeleeuwen (10de- vroege 12de eeuw)				

S233 (VNR: 112)	Randen	Bodems	Wanden	Oren
Lokaal grijs aardewerk	/	/	3	/
Vormen: / 3 wandfragmenten kunnen gerefit worden, 3 wandfragmenten zijn secundair verbrand				
Gewicht: 8g				
Bijvondsten: /				
Datering: Volle Middeleeuwen (10de- vroege 12de eeuw)				

S240 (VNR: 239)	Randen	Bodems	Wanden	Oren
Lokaal grijs aardewerk	/	/	2	/
Vormen: /				
Gewicht: 10g				
Bijvondsten: /				
Datering: Volle Middeleeuwen (10de- vroege 12de eeuw)				

S241 (VNR: 224)	Randen	Bodems	Wanden	Oren
Lokaal grijs aardewerk	/	/	9	/
Vormen: /				
Gewicht: 56g				
Roodbeschilderd aardewerk	/	/	2	/
Vormen: /				
Gewicht: 18g				
Bijvondsten: /				
Datering: Volle Middeleeuwen (10de- vroege 12de eeuw)				

S243 (VNR: 223)	Randen	Bodems	Wanden	Oren
Lokaal grijs aardewerk	/	/	3	/
Vormen: 3 wandfragmenten met radstempelversiering (rechthoeken), zijn plakbaar				
Gewicht: 83g				
Bijvondsten: /				
Datering: Volle Middeleeuwen (10de- vroege 12de eeuw)				

S247 (VNR: 255)	Randen	Bodems	Wanden	Oren
Lokaal grijs aardewerk	/	/	1	/
Vormen: /				
Gewicht: 18g				
Bijvondsten: fragmenten dierlijke tanden, silex				
Datering: Volle Middeleeuwen (10de- vroege 12de eeuw)				

S248 laag a(VNR: 262)	Randen	Bodems	Wanden	Oren
Lokaal grijs	/	/	2	/

aardewerk				
Vormen: /				
Gewicht: 26g				
Bijvondsten: /				
Datering: Volle Middeleeuwen (10de- vroege 12de eeuw)				

S254 (VNR: 229)	Randen	Bodems	Wanden	Oren
Lokaal grijs aardewerk met chamotte-verschraling	/	/	1	/
Vormen: /				
Gewicht: 16g				
Lokaal grijs aardewerk	1	/	5	/
Vormen: /				
Gewicht: 20g				
Roodbeschilderd aardewerk	/	/	1	/
Vormen: /				
Gewicht: 8g				
Bijvondsten: FE, silex				
Datering: Volle Middeleeuwen (10de- vroege 12de eeuw)				

S262 (VNR: 289)	Randen	Bodems	Wanden	Oren
Lokaal grijs aardewerk	1	/	/	/
Vormen: kogelpot				
Gewicht: 7g				
Bijvondsten: /				
Datering: Volle Middeleeuwen (10de- vroege 12de eeuw)				

S267 (VNR: 256)	Randen	Bodems	Wanden	Oren
Roodbeschilderd aardewerk	/	/	1	/
Vormen: /				
Gewicht: 3g				
Bijvondsten: /				
Datering: Volle Middeleeuwen (10de- vroege 12de eeuw)				

S278 (VNR: 286)	Randen	Bodems	Wanden	Oren
Lokaal grijs aardewerk	/	/	1	/
Vormen: /				
Gewicht: 5g				
Bijvondsten: /				
Datering: Volle Middeleeuwen (10de- vroege 12de eeuw)				

S279 (VNR: 269, 287)	Randen	Bodems	Wanden	Oren
Aardewerk in prehistorische techniek (Late IJzertijd)	/	/	1	/
Vormen: /				
Gewicht: 7g				
Lokaal grijs aardewerk	/	/	1	/

Vormen:
Gewicht: 2g
Bijvondsten: klein fragment verbrand bot
Datering: Volle Middeleeuwen (10de- vroege 12de eeuw)

S286 (VNR: 258)	Randen	Bodems	Wanden	Oren
Lokaal grijs aardewerk met chamotte-verschraling	/	/	2	/
Vormen: /				
Gewicht: 10g				
Lokaal grijs aardewerk	/	/	2	/
Vormen: /				
Gewicht: 2g				
Bijvondsten: silex				
Datering: Volle Middeleeuwen (10de- vroege 12de eeuw)				

S291 (VNR: 284)	Randen	Bodems	Wanden	Oren
Lokaal grijs aardewerk	/	/	2	/
Vormen: /				
Gewicht: 3g				
Bijvondsten: /				
Datering: Volle Middeleeuwen (10de- vroege 12de eeuw)				

S293 (VNR: 259)	Randen	Bodems	Wanden	Oren
Lokaal grijs aardewerk	/	/	4	/
Vormen: /				
Gewicht: 11g				
Bijvondsten: /				
Datering: Volle Middeleeuwen (10de- vroege 12de eeuw)				

S295 (VNR: 244, 253)	Randen	Bodems	Wanden	Oren
Lokaal grijs aardewerk	/	2	6	/
Vormen: teil, bodem met ingeknepen standring, 2 bodemfragmenten zijn plakbaar				
Gewicht: 69g				
Steengoed (Raeren?)	/	/	1	/
Vormen: /				
Gewicht: 6g				
Bijvondsten: /				
Datering: Late Middeleeuwen (14de eeuw)				

S296 (VNR: 245)	Randen	Bodems	Wanden	Oren
Lokaal grijs aardewerk	/	1	12	/
Vormen: lensbodem op standvinnen				
Gewicht: 125g				
Rood geglaazuurd aardewerk	/	1	1	/
Vormen: bord/teil?				
Gewicht: 47g				
Bijvondsten: /				
Datering: Late Middeleeuwen (14de eeuw)				

S297 (VNR: 249)	Randen	Bodems	Wanden	Oren
Lokaal grijs aardewerk	/	/	4	/
Vormen: /				
Gewicht: 17g				
Rood geglaazuurd aardewerk	1	/	1	/
Vormen: kom				
Gewicht: 22g				
Bijvondsten: FE-fragment (nagel)				
Datering: Late Middeleeuwen (14de eeuw)				

S300 (VNR: 247)	Randen	Bodems	Wanden	Oren
Lokaal grijs aardewerk	1	/	/	/
Vormen: kom				
Gewicht: 9g				
Bijvondsten: /				
Datering: Late Middeleeuwen (14de eeuw)				

S300 laag b (VNR: 248)	Randen	Bodems	Wanden	Oren
Rood geglaazuurd aardewerk	3	2	8	/
Vormen: kometje op 4 ingeknepen standvinnen, teil op ingeknepen standvinnen				
Gewicht: 573g				
Steengoed	/	1	/	/
Vormen: bodem op ingeknepen standring				
Gewicht: 2g				
Bijvondsten: /				
Datering: Late Middeleeuwen (14de eeuw)				

S300/2 (VNR: 263)	Randen	Bodems	Wanden	Oren
Lokaal grijs aardewerk	/	/	5	/
Vormen:				
Gewicht: 200g				
Rood geglaazuurd aardewerk	1	1	3	/
Vormen: teil op standvinnen, plakbaar met S300 laag b				
Gewicht: 401g				
Bijvondsten: /				
Datering: Late Middeleeuwen (14de eeuw)				

S301/302 (VNR: 251)	Randen	Bodems	Wanden	Oren
Rood geglaazuurd aardewerk	/	/	1	/
Vormen: /				
Gewicht: 1g				
Bijvondsten: /				
Datering: Late Middeleeuwen (14de eeuw)				

S303 (VNR: 246, 252)	Randen	Bodems	Wanden	Oren
Lokaal grijs aardewerk	/	/	2	/

Vormen: /
Gewicht: 17g
Bijvondsten: BS, brokken tefriet
Datering: Late Middeleeuwen (14de eeuw)

S317 (VNR: 276)	Randen	Bodems	Wanden	Oren
Aardewerk in prehistorische techniek (Late IJzertijd)	/	/	3	/
Vormen: /				
Gewicht: 22g				
Bijvondsten: /				
Datering: Volle Middeleeuwen (10de- vroege 12de eeuw)				

S319 (VNR: 267)	Randen	Bodems	Wanden	Oren
Lokaal grijs aardewerk	/	2	/	/
Vormen: platte bodems, zonder chamotteverschraling met dezelfde dikwandigheid en vorm als overige vroegmiddeleeuwse recipienten				
Gewicht: 108g				
Noord franse import	/	2	/	/
Vormen: platte bodem, 2 bodemfragmenten zijn plakbaar				
Gewicht: 63g				
Bijvondsten: brokken BS/VL				
Datering: Vroege Middeleeuwen (6de-8ste eeuw)				

S322 (VNR: 290)	Randen	Bodems	Wanden	Oren
Lokaal grijs aardewerk	/	/	1	/
Vormen: /				
Gewicht: 15g				
Bijvondsten: /				
Datering: Volle Middeleeuwen (10de- vroege 12de eeuw)				

S326 (VNR:)	Randen	Bodems	Wanden	Oren
Lokaal grijs aardewerk	/	/	1	/
Vormen: /				
Gewicht: <1g				
Bijvondsten: /				
Datering: Volle Middeleeuwen (10de- vroege 12de eeuw)				

S327 (VNR: 270)	Randen	Bodems	Wanden	Oren
Lokaal grijs aardewerk	2	/	1	/
Vormen: /				
Gewicht: 39g				
Bijvondsten: silex				
Datering: Volle Middeleeuwen (10de- vroege 12de eeuw)				

S335 (VNR: 288)	Randen	Bodems	Wanden	Oren
Noord franse of Rijnlandse import	/	/	1	/
Vormen: /				
Gewicht: 9g				
Bijvondsten: /				
Datering: Vroege Middeleeuwen? (6de-8ste eeuw)				

S338 (VNR: 265)	Randen	Bodems	Wanden	Oren
Lokaal grijs aardewerk met chamotte-verschraling	/	/	1	/
Vormen: /				
Gewicht: <1g				
Lokaal grijs aardewerk	/	/	1	/
Vormen: /				
Gewicht: 6g				
Bijvondsten: /				
Datering: Volle Middeleeuwen (10de- vroege 12de eeuw)				

S342 (VNR: 285)	Randen	Bodems	Wanden	Oren
Lokaal grijs aardewerk	/	/	1	/
Vormen: /				
Gewicht: 1g				
Bijvondsten: /				
Datering: Volle Middeleeuwen (10de- vroege 12de eeuw)				

S343 (VNR: 292)	Randen	Bodems	Wanden	Oren
Lokaal grijs aardewerk	/	/	1	/
Vormen: /				
Gewicht: 6g				
Bijvondsten: silex				
Datering: Volle Middeleeuwen (10de- vroege 12de eeuw)				

S345/346 (VNR: 303)	Randen	Bodems	Wanden	Oren
Lokaal grijs aardewerk	/	/	1	/
Vormen: /				
Gewicht: 2g				
Bijvondsten: /				
Datering: Volle Middeleeuwen (10de- vroege 12de eeuw)				

S351 (VNR: 280)	Randen	Bodems	Wanden	Oren
Roodbeschilderd aardewerk	/	/	1	/
Vormen: /				
Gewicht: 2g				
Rood geglazuurd aardewerk	/	/	1	/
Vormen: /				
Gewicht: 6g				
Bijvondsten: /				
Datering: Volle Middeleeuwen (10de- vroege 12de eeuw)				

S353 (VNR: 281)	Randen	Bodems	Wanden	Oren
Lokaal grijs aardewerk	/	/	1	/
Vormen: /				
Gewicht: 3g				
Bijvondsten: /				

Datering: Volle Middeleeuwen (10de- vroege 12de eeuw)

S355 (VNR: 282)	Randen	Bodems	Wanden	Oren
Lokaal grijs aardewerk	1	/	1	/
Vormen: kogelpot				
Gewicht: 18g				
Bijvondsten: /				
Datering: Volle Middeleeuwen (10de- vroege 12de eeuw)				

S358 (VNR: 291)	Randen	Bodems	Wanden	Oren
Lokaal grijs aardewerk	/	/	1	/
Vormen: /				
Gewicht: 11g				
Bijvondsten: /				
Datering: Volle Middeleeuwen (10de- vroege 12de eeuw)				

S367 (VNR: 278)	Randen	Bodems	Wanden	Oren
Lokaal grijs aardewerk	/	/	11	/
Vormen: 1 wandfragment met radstempelversiering (vierkantjes)				
Gewicht: 73g				
Bijvondsten: /				
Datering: Volle Middeleeuwen (10de- vroege 12de eeuw)				

S373/374 (VNR: 274)	Randen	Bodems	Wanden	Oren
Lokaal grijs aardewerk	/	/	1	/
Vormen: /				
Gewicht: <1g				
Bijvondsten: silex (natuurlijk?)				
Datering: Volle Middeleeuwen (10de- vroege 12de eeuw)				

S376 (VNR: 273)	Randen	Bodems	Wanden	Oren
Lokaal grijs aardewerk	/	/	3	/
Vormen:				
Gewicht: 21g				
Bijvondsten: /				
Datering: Volle Middeleeuwen (10de- vroege 12de eeuw)				

S376 laag 1/3 (VNR: 297)	Randen	Bodems	Wanden	Oren
Lokaal grijs aardewerk	1	1	2	/
Vormen: kogelpot (randfragment met radstempelversiering op de hals)				
Gewicht: 151g				
Datering: Volle Middeleeuwen (10de- vroege 12de eeuw)				

S378 (VNR: 271)	Randen	Bodems	Wanden	Oren
Roodbeschilderd aardewerk	/	/	1	/
Vormen: /				
Gewicht: 7g				
Bijvondsten: /				
Datering: Volle Middeleeuwen (10de- vroege 12de eeuw)				

S379 onderste laag (VNR: 289)	Randen	Bodems	Wanden	Oren
Lokaal grijs aardewerk	/	/	1	/
Vormen: /				
Gewicht: 13g				
Bijvondsten: /				
Datering: Volle Middeleeuwen (10de- vroege 12de eeuw)				

S380 laag 2 (VNR: 268)	Randen	Bodems	Wanden	Oren
Lokaal grijs aardewerk met chamotte-verschraling	/	1	4	/
Vormen: 1 bodem en 1 wandfragment zijn plakbaar				
Gewicht: 70g				
Bijvondsten: TEG				
Datering: Vroege Middeleeuwen (6de-8ste eeuw)				

S382 (VNR: 293)	Randen	Bodems	Wanden	Oren
Lokaal grijs aardewerk	3	/	1	/
Vormen: kogelpot				
Gewicht: 77g				
Bijvondsten: /				
Datering: Volle Middeleeuwen (10de- vroege 12de eeuw)				

S383 (VNR: 272)	Randen	Bodems	Wanden	Oren
Lokaal grijs aardewerk	/	/	2	/
Vormen: / 1 wandfragment met radstempelpersiering (vierkantjes)				
Gewicht: 20g				
Bijvondsten: /				
Datering: Volle Middeleeuwen (10de- vroege 12de eeuw)				

S384 (VNR: 295)	Randen	Bodems	Wanden	Oren
Lokaal grijs aardewerk	/	/	1	/
Vormen: /				
Gewicht: 2g				
Bijvondsten: brokje tefriet				
Datering: Volle Middeleeuwen (10de- vroege 12de eeuw)				

S385 laag a (VNR: 296)	Randen	Bodems	Wanden	Oren
Lokaal grijs aardewerk	1	/	/	/
Vormen: /				
Gewicht: 43g				
Bijvondsten: /				
Datering: Volle Middeleeuwen (10de- vroege 12de eeuw)				

S386 (VNR: 299)	Randen	Bodems	Wanden	Oren
Lokaal grijs aardewerk	1	/	/	/
Vormen: kogelpot				

Gewicht: 18g				
Roodbeschilderd aardewerk	/	1	1	/
Vormen: bodem op standring, beker?				
Gewicht: 10g				
Bijvondsten: /				
Datering: Volle Middeleeuwen (10de- vroege 12de eeuw)				

S387 (VNR: 302)	Randen	Bodems	Wanden	Oren
Lokaal grijs aardewerk	/	/	1	/
Vormen: /				
Gewicht: 3g				
Bijvondsten: /				
Datering: Volle Middeleeuwen (10de- vroege 12de eeuw)				

S391 linkse deel van de coupe a (VNR: 300)	Randen	Bodems	Wanden	Oren
Lokaal grijs aardewerk	/	/	1	/
Vormen: /				
Gewicht: 53g				
Bijvondsten: silex				
Datering: Volle Middeleeuwen (10de- vroege 12de eeuw)				

S391 rechtse deel van de coupe b (VNR: 301)	Randen	Bodems	Wanden	Oren
Lokaal grijs aardewerk	/	/	1	/
Vormen: /				
Gewicht: 10g				
Bijvondsten: /				
Datering: Volle Middeleeuwen (10de- vroege 12de eeuw)				

10.3 Hoogtelijst

Hieronder staat de lijst van hoogtemetingen, waarvan de nummers op de grondplannen zijn terug te vinden. Opmerking: hoogtenummers 196 tot en met 281 werden niet uitgeschreven.

HOOGTENR	TAW VAST PUNT	REL. DAGHOOGTE	ABS. DAGHOOGTE	REL. HOOGTE	ABS. HOOGTE IN TAW
1	18,62	2,17	20,79	2,4	18,39
2	18,62	2,17	20,79	2,41	18,38
3	18,62	2,17	20,79	2,42	18,37
4	18,62	2,17	20,79	2,39	18,4
5	18,62	2,17	20,79	2,51	18,28
6	18,62	2,17	20,79	2,62	18,17
7	18,62	2,17	20,79	2,44	18,35
8	18,62	2,17	20,79	2,48	18,31
9	18,62	2,17	20,79	2,41	18,38
10	18,62	2,17	20,79	2,51	18,28
11	18,62	2,17	20,79	2,51	18,28
12	18,62	2,17	20,79	2,66	18,13
13	18,62	2,17	20,79	2,76	18,03
14	18,62	2,17	20,79	2,77	18,02
15	18,62	2,17	20,79	2,7	18,09
16	18,62	2,17	20,79	2,56	18,23
17	18,62	2,17	20,79	2,57	18,22
18	18,62	2,17	20,79	2,55	18,24
19	18,62	2,17	20,79	2,58	18,21
20	18,62	2,17	20,79	2,63	18,16
21	18,62	2,17	20,79	2,64	18,15
22	18,62	2,17	20,79	2,67	18,12
23	18,62	2,17	20,79	2,77	18,02
24	18,62	2,17	20,79	2,85	17,94
25	18,62	2,17	20,79	2,87	17,92
26	18,62	2,17	20,79	2,86	17,93
27	18,62	2,17	20,79	2,87	17,92
28	18,62	2,17	20,79	2,7	18,09
29	18,62	2,17	20,79	2,7	18,09
30	18,62	2,17	20,79	2,58	18,21
31	18,62	2,17	20,79	2,55	18,24
32	18,62	2,17	20,79	2,58	18,21
33	18,62	2,17	20,79	2,48	18,31
34	18,62	2,17	20,79	2,68	18,11
35	18,62	2,17	20,79	2,77	18,02
36	18,62	2,17	20,79	2,7	18,09
37	18,62	2,17	20,79	2,64	18,15
38	18,62	2,17	20,79	2,63	18,16

39	18,62	2,17	20,79	2,58	18,21
40	18,62	2,17	20,79	2,6	18,19
41	18,62	2,17	20,79	2,6	18,19
42	18,62	2,17	20,79	2,59	18,2
43	18,62	2,17	20,79	2,63	18,16
44	18,62	2,17	20,79	2,58	18,21
45	18,62	2,17	20,79	2,56	18,23
46	18,62	2,17	20,79	2,58	18,21
47	18,62	2,17	20,79	2,57	18,22
48	18,62	2,17	20,79	2,53	18,26
49	18,62	2,17	20,79	2,55	18,24
50	18,62	2,17	20,79	2,5	18,29
51	18,62	2,17	20,79	2,59	18,2
52	18,62	2,17	20,79	2,54	18,25
53	18,62	2,17	20,79	2,54	18,25
54	18,62	2,07	20,69	3,39	17,3
55	18,62	2,07	20,69	3,45	17,24
56	18,62	2,07	20,69	3,39	17,3
57	18,62	2,07	20,69	3,16	17,53
58	18,62	2,07	20,69	3,55	17,14
59	18,62	2,07	20,69	3,08	17,61
60	18,62	2,08	20,7	2,99	17,71
61	18,62	2,08	20,7	3,03	17,67
62	18,62	2,08	20,7	3,1	17,6
63	18,62	2,08	20,7	3,02	17,68
64	18,62	2,08	20,7	2,87	17,83
65	18,62	2,08	20,7	2,85	17,85
66	18,62	2,08	20,7	2,93	17,77
67	18,62	2,08	20,7	2,92	17,78
68	18,62	2,08	20,7	3	17,7
69	18,62	2,08	20,7	3,01	17,69
70	18,62	2,08	20,7	3,03	17,67
71	18,62	2,08	20,7	3,05	17,65
72	18,62	2,08	20,7	3,06	17,64
73	18,62	2,08	20,7	2,83	17,87
74	18,62	2,08	20,7	2,99	17,71
75	18,62	2,08	20,7	3,04	17,66
76	18,62	2,08	20,7	3,01	17,69
77	18,62	2,08	20,7	3,02	17,68
78	18,62	2,08	20,7	2,91	17,79
79	18,62	2,08	20,7	3,01	17,69
80	18,62	2,08	20,7	3,01	17,69
81	18,62	2,08	20,7	2,95	17,75
82	18,62	2,08	20,7	3	17,7
83	18,62	2,08	20,7	3,12	17,58

84	18,62	2,08	20,7	3,14	17,56
85	18,62	2,08	20,7	3,11	17,59
86	18,62	2,08	20,7	3,12	17,58
87	18,62	2,08	20,7	3,2	17,5
88	18,62	2,08	20,7	3,15	17,55
89	18,62	2,08	20,7	3,2	17,5
90	18,62	2,08	20,7	3,13	17,57
91	18,62	2,08	20,7	3,08	17,62
92	18,62	2,08	20,7	3,25	17,45
93	18,62	2,08	20,7	3,18	17,52
94	18,62	2,08	20,7	2,85	17,85
95	18,62	2,08	20,7	2,86	17,84
96	18,62	2,08	20,7	2,93	17,77
97	18,62	2,08	20,7	3	17,7
98	18,62	2,08	20,7	2,93	17,77
99	18,62	2,08	20,7	2,96	17,74
100	18,62	2,08	20,7	3,02	17,68
101	18,62	2,08	20,7	3,1	17,6
102	18,62	2,02	20,64	2,75	17,89
103	18,62	2,02	20,64	2,98	17,66
104	18,62	2,02	20,64	3,2	17,44
105	18,62	2,02	20,64	2,58	18,06
106	18,62	2,02	20,64	2,79	17,85
107	18,62	2,02	20,64	2,86	17,78
108	18,62	2,02	20,64	2,79	17,85
109	18,62	2,02	20,64	2,61	18,03
110	18,62	2,02	20,64	2,55	18,09
111	18,62	2,02	20,64	2,47	18,17
112	18,62	2,02	20,64	2,42	18,22
113	18,62	2,02	20,64	2,52	18,12
114	18,62	2,02	20,64	2,4	18,24
115	18,62	2,02	20,64	2,48	18,16
116	18,62	2,02	20,64	2,48	18,16
117	18,62	2,02	20,64	2,51	18,13
118	18,62	2,02	20,64	2,48	18,16
119	18,62	2,02	20,64	2,51	18,13
120	18,62	2,02	20,64	2,63	18,01
121	18,62	2,02	20,64	2,6	18,04
122	18,62	2,02	20,64	2,68	17,96
123	18,62	2,02	20,64	2,63	18,01
124	18,62	2,02	20,64	2,62	18,02
125	18,62	2,02	20,64	2,65	17,99
126	18,62	2,02	20,64	2,74	17,9
127	18,62	2,02	20,64	2,78	17,86
128	18,62	2,02	20,64	2,57	18,07

129	18,62	2,02	20,64	2,55	18,09
130	18,62	2,02	20,64	2,82	17,82
131	18,62	2,02	20,64	2,71	17,93
132	18,62	2,02	20,64	2,77	17,87
133	18,62	2,02	20,64	2,92	17,72
134	18,62	2,02	20,64	2,89	17,75
135	18,62	2,02	20,64	3,07	17,57
136	18,62	2,02	20,64	2,8	17,84
137	18,62	2,02	20,64	3,08	17,56
138	18,62	2,02	20,64	3,01	17,63
139	18,62	2,02	20,64	2,97	17,67
140	18,62	2,02	20,64	3	17,64
141	18,62	2,02	20,64	3,06	17,58
142	18,62	2,02	20,64	3,1	17,54
143	18,62	2,02	20,64	3,27	17,37
144	18,62	2,02	20,64	3,05	17,59
145	18,62	2,02	20,64	2,86	17,78
146	18,62	2,02	20,64	2,82	17,82
147	18,62	2,02	20,64	3,1	17,54
148	18,62	2,02	20,64	3,27	17,37
149	18,62	2,02	20,64	3,42	17,22
150	18,62	2,02	20,64	3,06	17,58
151	18,62	2,02	20,64	3,18	17,46
152	18,62	2,02	20,64	2,85	17,79
153	18,62	2,02	20,64	2,98	17,66
154	18,62	2,02	20,64	2,95	17,69
155	18,62	2,02	20,64	2,85	17,79
156	18,62	2,02	20,64	3,02	17,62
157	18,62	2,02	20,64	2,97	17,67
158	18,62	2,02	20,64	3	17,64
159	18,62	2,02	20,64	3	17,64
160	18,62	2,02	20,64	3,06	17,58
161	18,62	2,02	20,64	3,11	17,53
162	18,62	2,02	20,64	3,28	17,36
163	18,62	2,02	20,64	3,31	17,33
164	18,62	2,02	20,64	3,56	17,08
165	18,62	2,02	20,64	3,5	17,14
166	18,62	2,02	20,64	3,3	17,34
167	18,62	2,02	20,64	3,24	17,4
168	18,62	2,02	20,64	3,26	17,38
169	18,62	2,02	20,64	3,15	17,49
170	18,62	2,02	20,64	3,41	17,23
171	18,62	2,02	20,64	3,51	17,13
172	18,62	2,02	20,64	3,65	16,99
173	18,62	2,02	20,64	3,57	17,07

174	18,62	2,02	20,64	3,58	17,06
175	18,62	2,02	20,64	3,39	17,25
176	18,62	2,04	20,66	3,55	17,11
177	18,62	2,04	20,66	3,69	16,97
178	18,62	2,16	20,78	3,91	16,87
179	18,62	2,16	20,78	4,02	16,76
180	18,62	2,16	20,78	4,12	16,66
181	18,62	2,05	20,67	2,69	17,98
182	18,62	2,05	20,67	2,92	17,75
183	18,62	2,07	20,69	3,25	17,44
184	18,62	2,07	20,69	3,56	17,13
185	18,62	2,07	20,69	3,53	17,16
186	18,62	2,07	20,69	3,57	17,12
187	18,62	2,07	20,69	3,53	17,16
188	18,62	2,07	20,69	3,54	17,15
189	18,62	2,07	20,69	3,54	17,15
190	18,62	2,07	20,69	3,54	17,15
191	18,62	2,07	20,69	3,36	17,33
192	18,62	2,07	20,69	3,46	17,23
193	18,62	2,04	20,66	3,57	17,09
194	18,62	2,04	20,66	3,69	16,97
195	18,62	2,04	20,66	3,79	16,87
282	18,62	0,79	19,41	2,48	16,93
283	18,62	0,79	19,41	2,51	16,9
284	18,62	0,79	19,41	2,54	16,87
285	18,62	0,79	19,41	2,54	16,87
286	18,62	0,79	19,41	2,64	16,77
287	18,62	0,79	19,41	2,72	16,69
288	18,62	0,79	19,41	2,7	16,71
289	18,62	0,79	19,41	2,67	16,74
290	18,62	0,79	19,41	2,67	16,74
291	18,62	0,79	19,41	2,63	16,78
292	18,62	0,79	19,41	2,59	16,82
293	18,62	0,79	19,41	2,5	16,91
294	18,62	0,79	19,41	2,45	16,96
295	18,62	0,79	19,41	2,41	17
296	18,62	0,79	19,41	2,53	16,88
297	18,62	0,79	19,41	2,49	16,92
298	18,62	0,79	19,41	2,44	16,97
299	18,62	0,79	19,41	2,58	16,83
300	18,62	0,79	19,41	2,6	16,81
301	18,62	0,79	19,41	2,63	16,78
302	18,62	0,79	19,41	2,65	16,76
303	18,62	0,79	19,41	2,67	16,74
304	18,62	0,79	19,41	2,68	16,73

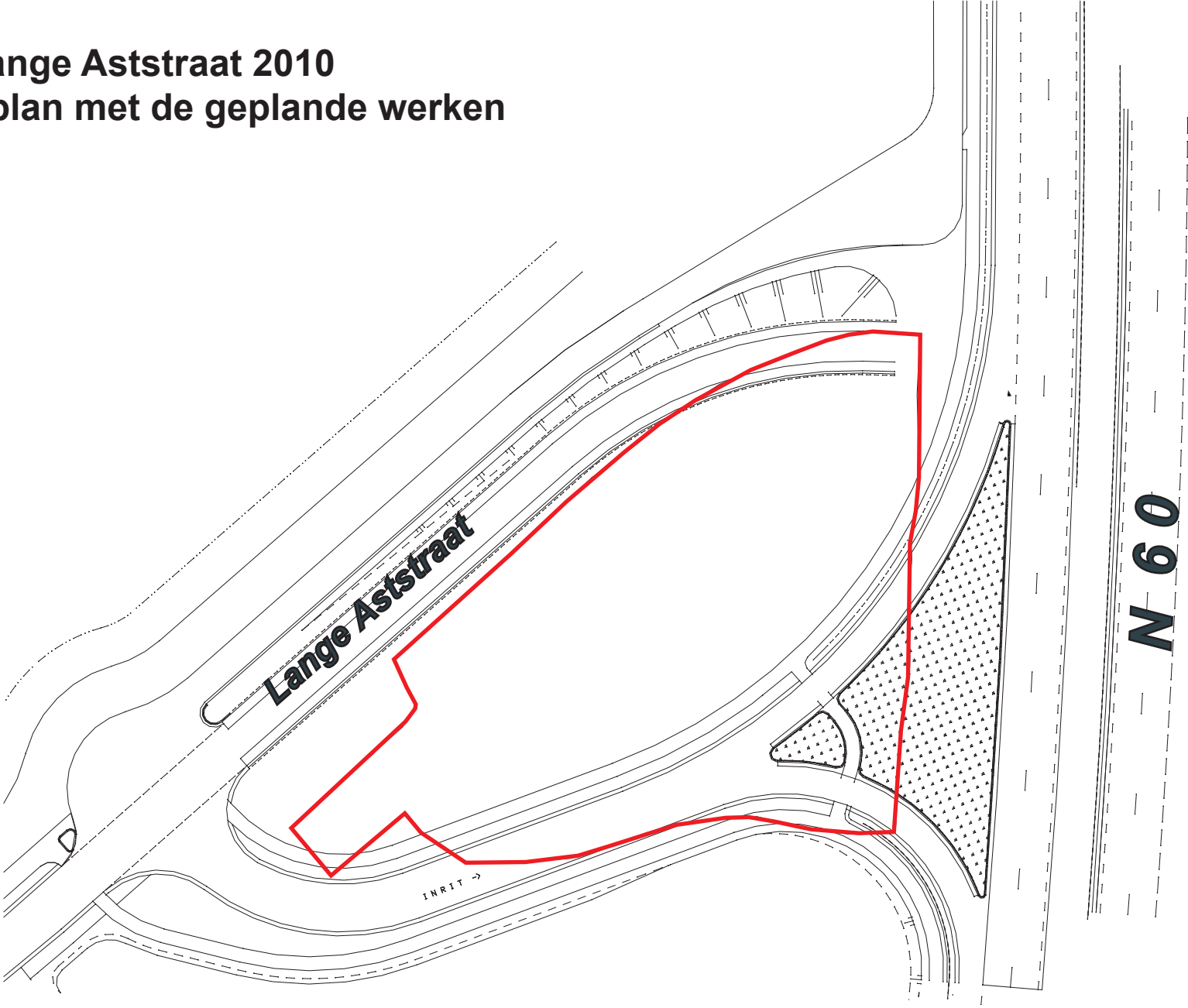
305	18,62	0,79	19,41	2,67	16,74
306	18,62	0,79	19,41	2,62	16,79
307	18,62	0,79	19,41	2,65	16,76
308	18,62	0,79	19,41	2,64	16,77
309	18,62	0,79	19,41	2,6	16,81
310	18,62	0,79	19,41	2,61	16,8
311	18,62	0,79	19,41	2,65	16,76
312	18,62	0,79	19,41	2,78	16,63
313	18,62	0,79	19,41	2,69	16,72
314	18,62	0,79	19,41	2,67	16,74
315	18,62	0,79	19,41	2,7	16,71
316	18,62	0,79	19,41	2,7	16,71
317	18,62	0,79	19,41	2,73	16,68
318	18,62	0,79	19,41	2,73	16,68
319	18,62	0,79	19,41	2,61	16,8
320	18,62	0,79	19,41	2,73	16,68
321	18,62	0,79	19,41	2,66	16,75
322	18,62	0,79	19,41	2,49	16,92
323	18,62	0,81	19,43	2,5	16,93
324	18,62	0,81	19,43	2,5	16,93
325	18,62	0,81	19,43	2,49	16,94
326	18,62	0,81	19,43	2,38	17,05
327	18,62	0,81	19,43	2,42	17,01
328	18,62	0,81	19,43	2,51	16,92
329	18,62	0,81	19,43	2,55	16,88
330	18,62	0,81	19,43	2,58	16,85
331	18,62	0,81	19,43	2,57	16,86
332	18,62	0,81	19,43	2,51	16,92
333	18,62	0,81	19,43	2,57	16,86
334	18,62	0,81	19,43	2,81	16,62
335	18,62	0,81	19,43	2,8	16,63
336	18,62	0,81	19,43	2,74	16,69
337	18,62	0,81	19,43	2,67	16,76
338	18,62	0,81	19,43	2,52	16,91
339	18,62	0,81	19,43	2,33	17,1
340	18,62	0,81	19,43	2,25	17,18
341	18,62	0,81	19,43	2,29	17,14
342	18,62	0,81	19,43	2,37	17,06
343	18,62	0,81	19,43	2,44	16,99
344	18,62	0,81	19,43	2,2	17,23
345	18,62	0,81	19,43	2,04	17,39
346	18,62	0,81	19,43	2,36	17,07
347	18,62	0,81	19,43	2,12	17,31
348	18,62	0,81	19,43	2,07	17,36
349	18,62	0,81	19,43	2,15	17,28

350	18,62	0,81	19,43	2,16	17,27
351	18,62	0,81	19,43	2,3	17,13
352	18,62	0,81	19,43	2,52	16,91
353	18,62	0,81	19,43	2,25	17,18
354	18,62	0,81	19,43	2,26	17,17
355	18,62	0,81	19,43	2,21	17,22
356	18,62	0,81	19,43	2,25	17,18
357	18,62	0,81	19,43	2,23	17,2
358	18,62	0,81	19,43	2,32	17,11
359	18,62	0,81	19,43	2,38	17,05
360	18,62	0,81	19,43	2,33	17,1
361	18,62	0,81	19,43	2,19	17,24
362	18,62	0,81	19,43	2,15	17,28
363	18,62	0,81	19,43	2,12	17,31
364	18,62	0,81	19,43	2,16	17,27
365	18,62	0,81	19,43	2,09	17,34
366	18,62	0,81	19,43	2,05	17,38
367	18,62	0,81	19,43	2,04	17,39
368	18,62	0,81	19,43	2,16	17,27
369	18,62	0,81	19,43	2,11	17,32
370	18,62	0,81	19,43	2,06	17,37
371	18,62	0,81	19,43	1,98	17,45
372	18,62	0,81	19,43	1,96	17,47
373	18,62	0,74	19,36	1,9	17,46
374	18,62	0,74	19,36	1,92	17,44
375	18,62	0,74	19,36	1,92	17,44
376	18,62	0,74	19,36	1,82	17,54

Zingem - Lange Aststraat 2010

Overzichtsplan met de geplande werken

 Plangebied



0  50m

Zingem - Lange Aststraat 2010

Algemeen grondplan

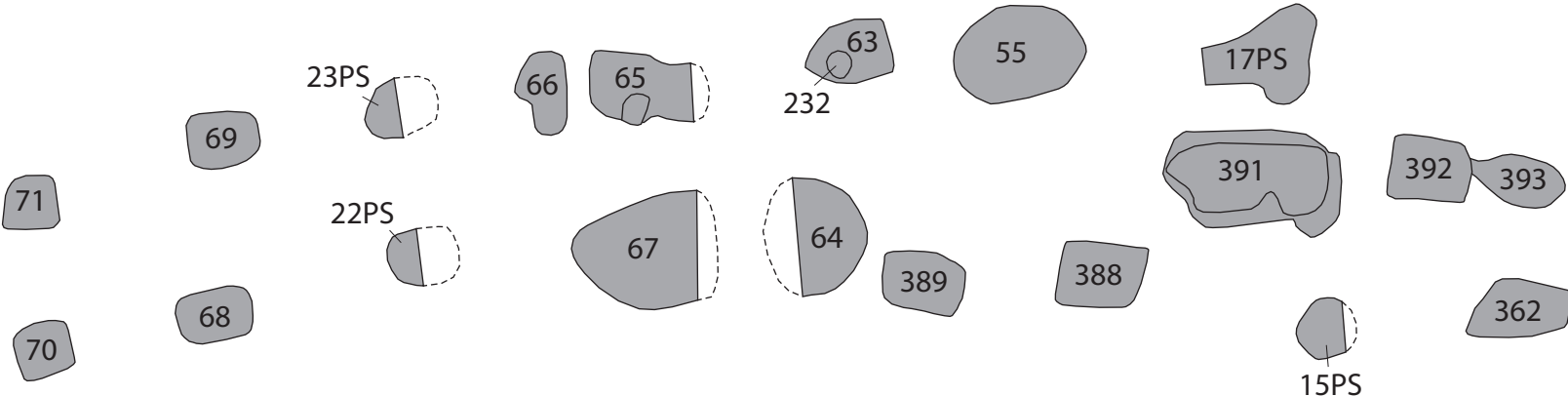
-  Vroege middeleeuwen
-  Mogelijk vroege middeleeuwen
-  Volle middeleeuwen
-  Late middeleeuwen
-  Post middeleeuwen
-  Niet gedateerd
-  Natuurlijk



0 25 m

Zingem - Lange Aststraat 2010

Hoofdgebouw



Bijgebouw

