



RAPPORTAGE VONDSTMELDING Lier, Kardinaal Mercierplein

I. Verslaggever:

Sofie Debruyne
Vlaams Instituut voor het Onroerend Erfgoed
Koning Albert II-laan 19 bus 5
1210 Brussel

02-481 80 41 / 0473-96 70 71

sofie.debruyne@rwo.vlaanderen.be

functie: erfgoedonderzoeker archeologie

II. Identificatie

Provincie(s): Antwerpen
Gemeente(n): Lier
Deelgemeenten(n): -
Coördinaten: X: 164475.60, Y: 202232.20
Kadastergegevens: afdeling 1, sectie I, perceel 'openbaar domein'
Adres: Kardinaal Mercierplein
Toponiem(en): -
Naam van de site: -

Algemene beschrijving:

Het Kardinaal Mercierplein ligt in het centrum van Lier. Het is de locatie van de imposante Sint-Gummaruskerk, die dateert uit het einde van de 14^{de} eeuw en een van de best bewaarde voorbeelden van de Brabantse hooggotiek is. De plek van de vondstmelding bevindt zich ten oosten van deze kerk, op de hoek met de Berlaarsestraat.

III. Archeologische nota

Op 30 november 2009 meldde Ann Ceulemans (Stad Lier) aan het Agentschap R-O Vlaanderen dat bij het uitgraven van een put voor de installatie van een ondergrondse afvalcontainer muurresten waren aangetroffen. Op 2 december 2009 ontving het Vlaams Instituut voor het Onroerend Erfgoed (VIOE) deze melding. De VIOE-medewerkers Sofie Debruyne, Marc Saeys, Alessandro Di Domenico en Johan Van Laecke brachten op 8 december 2009 een plaatsbezoek. De archeologische resten werden diezelfde dag schoongemaakt, gefotografeerd en ingemeten.

Het ging om een bakstenen gewelfstructuur, waarvan de overblijfselen enkel nog in de wanden van de put zichtbaar waren. De verschillende delen bestonden uit bakstenen van gelijkaardige afmetingen: een lengte van 16,5 tot 17,5 cm, een breedte van 7 tot 8 cm en een dikte van 4 tot 5 cm. Op basis van deze formaten en de gebruikte specie was het niet

mogelijk de muren precies te dateren, maar het was wel duidelijk dat ze niet van recente datum waren.

Op de kaarten van Ferraris (1771-1778) (fig. 3) en Popp (1842-1879) (fig. 4) zien we ter hoogte van de locatie van de vondstmelding bebouwing langs een vliet. De vliet was ten tijde van de opmaak van beide kaarten nog open, maar is ondertussen verdwenen uit het straatbeeld. Het dempen van de Lierse vlieten gebeurde in de periode 1832 tot 1912.

Het is moeilijk om de muurresten die in november 2009 aan het licht kwamen, te interpreteren. Daarvoor was het onderzoek te kleinschalig. Vermoedelijk gaat het om de overblijfselen van een kelder van een van de gebouwen die op de kaarten van Ferraris en Popp op de hoek van het Kardinaal Mercierplein en de Berlaarsestraat staan, maar ondertussen gesloopt zijn.

IV. Bibliografie

-

V. Trefwoorden

controle van werken - nieuwe tijd

VI. Kaarten

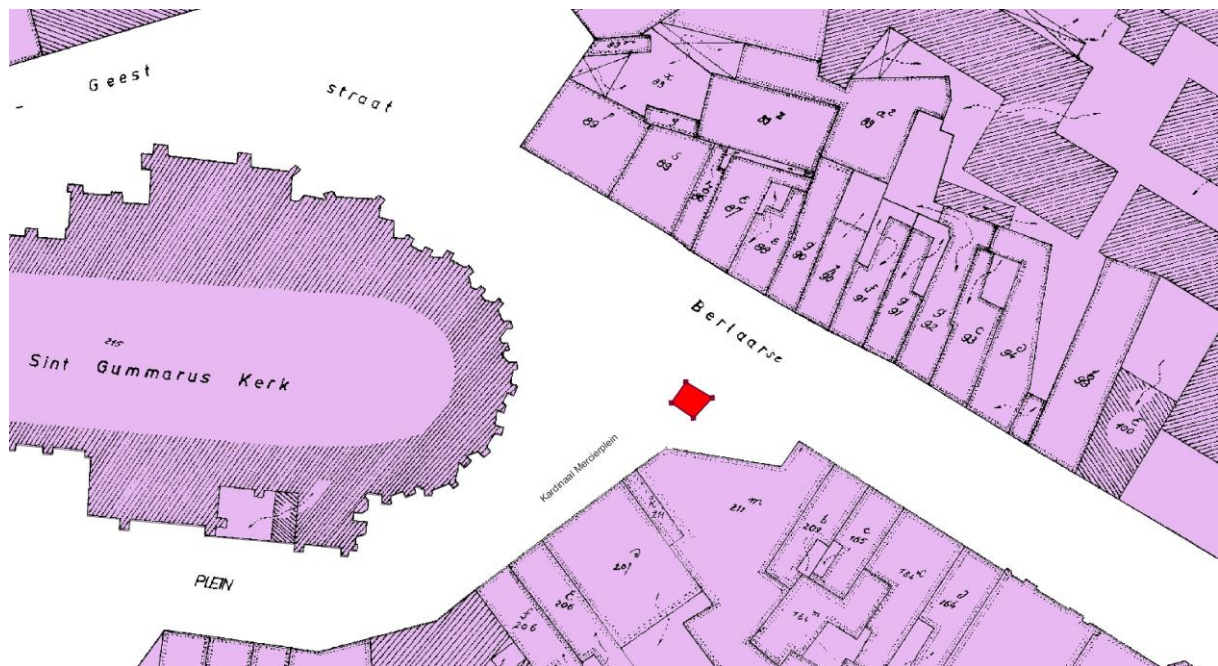


Fig. 1 Kadastrale kaart met aanduiding van de vindplaats in het rood.

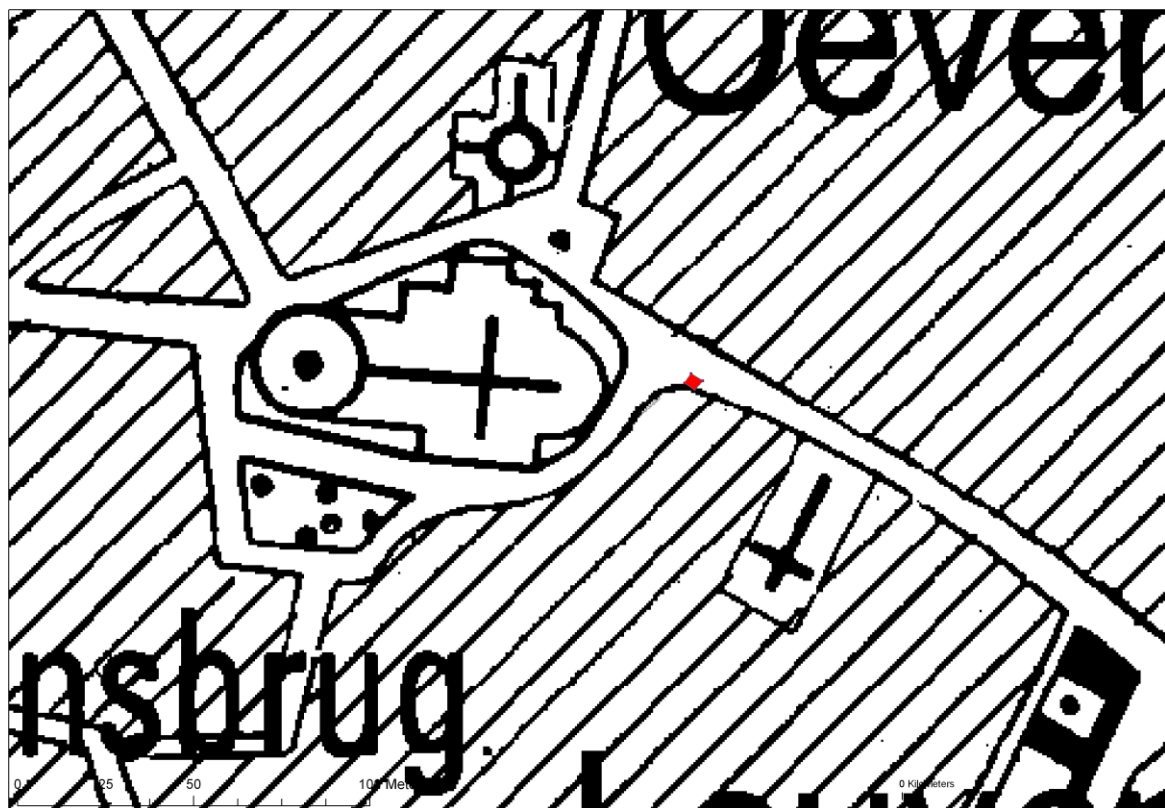


Fig. 2 Topografische kaart met aanduiding van de vindplaats in het rood.



Fig. 3 Detail van de kaart van Ferraris (1771-1778). De blauwe pijl geeft bij benadering de locatie van de vindplaats aan.

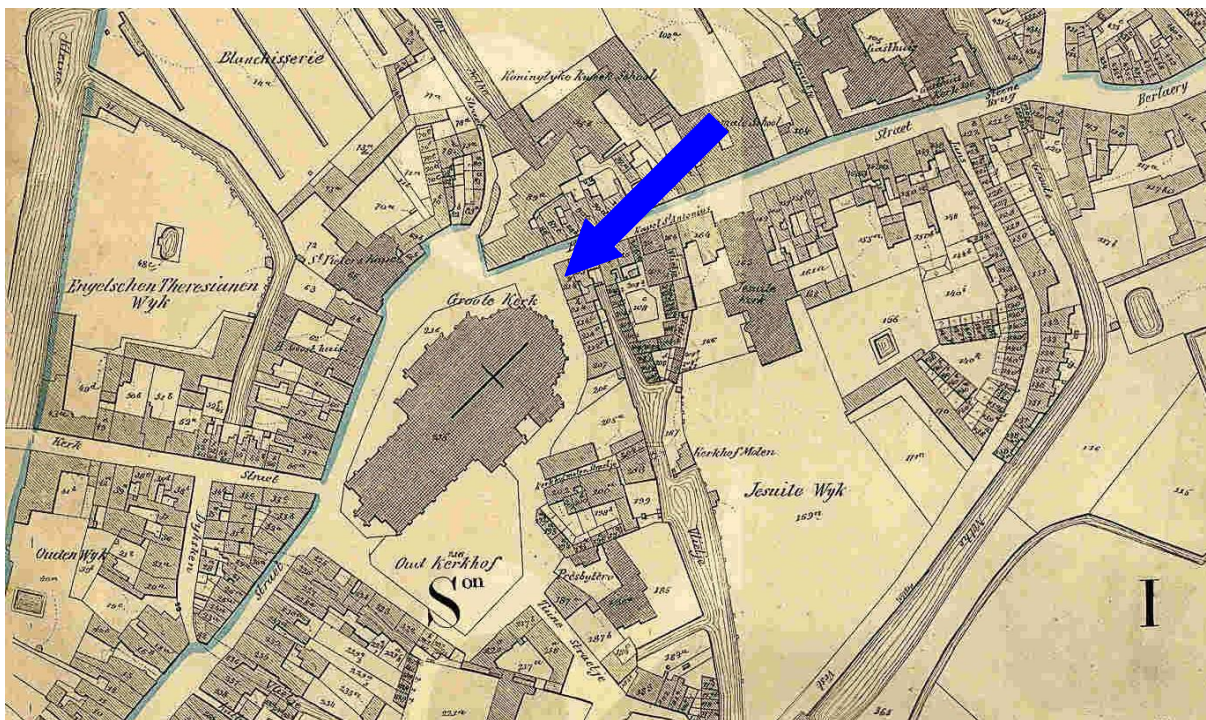


Fig. 4 Detail van de kaart van Popp (1842-1879). De blauwe pijl geeft bij benadering de locatie van de vindplaats aan.

VII. Foto's



Fig. 5 De locatie van de bouwput (bij de oranje paraplu). Foto in westelijke richting.



Fig. 6 De muurresten. Foto in noordelijke richting.



Fig. 7 De muurresten. Foto in oostelijke richting.



Fig. 8 De muurresten. Foto in zuidelijke richting.