

XXIII. évfolyam 2. szám 2018



STATISZTIKAI JELENTÉSEK
TÁJÉKOZTATÓ JELENTÉS
A TAVASZI MEZŐGAZDASÁGI MUNKÁKRÓL
(2018. május 14-i operatív jelentések alapján)

Tájékoztató jelentés a tavaszi mezőgazdasági munkákról

XXIII. évfolyam 2. szám 2018

Megjelenik időszakosan
2018. május

Felelős szerkesztő

Bábáné Demeter Edit

Szerző

Ehretné Berczi Ildikó
ehretne.berczi.ildiko@aki.gov.hu

Közreműködő

Dankóné Seres Zsuzsanna
dankone.seres.zsuzsanna@aki.gov.hu

Kiadó

Agrárgazdasági Kutató Intézet
H-1093 Budapest, Zsil utca 3–5.
Postacím: H-1463 Budapest, Pf. 944
Telefon: (+36 1) 476-3088
Fax: (+36 1) 476-3304
www.aki.gov.hu
aki@aki.gov.hu
https://asir.aki.gov.hu

ISSN 1418 2130

Ezenkívül figyelmébe ajánljuk az Agrárstatisztikai Információs Osztály adatgyűjtéseinek összefoglalóit, valamint a rendszeresen megjelenő Agrárpiaci Információkat, amely áttekinti a főbb gazdasági folyamatokat és statisztikai eredményeket.

A kiadványokkal kapcsolatban részletes felvilágosítást ad:

Publikációs Csoport
publikacio@aki.gov.hu
Telefon: (+36 70) 501-1156

Minden jog fenntartva. A kiadvány bármely részének sokszorosítása, adatainak bármilyen formában (nyomtatott vagy elektronikus) történő tárolása vagy továbbítása, illetőleg bármilyen elven működő adatbázis-kezelő segítségével történő felhasználása csak a kiadó előzetes írásbeli engedélyével történhet.

Tartalomjegyzék

| | |
|---|----|
| TÁJÉKOZTATÓ JELENTÉS A TAVASZI MEZŐGAZDASÁGI MUNKÁKRÓL | 3 |
| Információ az adatgyűjtésről | 3 |
| Tavaszi mezőgazdasági munkák helyzete 2018. május 14-én..... | 3 |
| Grafikonok | 5 |
| Táblázatok | 8 |
| 1. táblázat: Tavaszi összesítő (május)..... | 8 |
| 2. táblázat: Tavaszi vetés összesen | 9 |
| 3. táblázat: Gabonafélék vetése összesen..... | 10 |
| 4. táblázat: Tavaszi búza (KAL02) | 11 |
| 5. táblázat: Tavaszi árpa (KAL18) | 12 |
| 6. táblázat: Zab (KAL19) | 13 |
| 7. táblázat: Kukorica (KAL21) | 14 |
| 8. táblázat: Hibrid kukorica (KAL25) | 15 |
| 9. táblázat: Pohánka (hajdina) (KAL28)..... | 16 |
| 10. táblázat: Szemes cirok (KAL32) | 17 |
| 11. táblázat: Indián rizs (KAL35)..... | 18 |
| 12. táblázat: Köles (KAL36-37) | 19 |
| 13. táblázat: Burgonya (BUR01-02) | 20 |
| 14. táblázat: Cukorrépa (CUK01) | 21 |
| 15. táblázat: Borsó (PIL01-06)..... | 22 |
| 16. táblázat: Bab (PIL11, 12, 14) | 23 |
| 17. táblázat: Lóbab (PIL09) | 24 |
| 18. táblázat: Csillagfürtök (PIL15-23) | 25 |
| 19. táblázat: Olajlen (IND07) | 26 |
| 20. táblázat: Szója (IND01) | 27 |
| 21. táblázat: Napraforgó összesen (IND23-24) | 28 |
| 22. táblázat: Dohány (DBU01, DVI02) | 29 |
| 23. táblázat: Silócirok (KAL33)..... | 30 |
| 24. táblázat: Silókukorica (KAL24)..... | 31 |
| 25. táblázat: Lucernatelepítés (FOR01-06)..... | 32 |
| 26. táblázat: Csalamádé (FOR52-54) | 33 |
| 27. táblázat: Rizs (indián rizs nélkül) (RIZ03)..... | 34 |
| 28. táblázat: Zöldségfélék összesen | 35 |
| 29. táblázat: Csemegekukorica (KAL23)..... | 36 |
| 30. táblázat: Zöldborsó (PIL07)..... | 37 |
| 31. táblázat: Vöröshagyma (VEG15)..... | 38 |
| 32. táblázat: Étkezési paradicsom (VEG33) | 39 |
| 33. táblázat: Ipari paradicsom (VEG33)..... | 40 |
| 34. táblázat: Zöldpaprika (VEG43)..... | 41 |
| 35. táblázat: Zöldbab (PIL13)..... | 42 |
| 36. táblázat: Karfiol (VEG01) | 43 |
| 37. táblázat: Görögdinnye (FRU01) | 44 |
| 38. táblázat: Be nem vetett terület | 45 |

TÁJÉKOZTATÓ JELENTÉS A TAVASZI MEZŐGAZDASÁGI MUNKÁKRÓL

Információ az adatgyűjtésről

A kiadvány a *Tájékoztató jelentés a tavaszi mezőgazdasági munkákról* című, 1253-as nyilvántartási számú Országos Statisztikai Adatfelvételi Program (OSAP) keretében végzett adatgyűjtés alapján készült.

Az adatgyűjtés az 5/2018. (II. 23.) FM rendelet alapján történik a termésbecslésről, állapotminősítésről, valamint a mezőgazdasági munkák állásáról szóló jelentéssel kapcsolatos adatszolgáltatásról.

A statisztika célja aktuális helyzetkép felvázolása az adott évi tavaszi mezőgazdasági munkákról (tavaszi vetés) megyei bontásban a főbb növényfajokra vonatkozóan. Tavasszal két jelentés készül, az első (április) előzetes, a második (1 hónappal később, május) végleges adatokat közöl. A végleges tavaszi jelentés készítésekor mód nyílik az előző időszak adatainak esetenkénti felülvizsgálatára.

Az adatgyűjtés több mint 20 éve folyik, és ezalatt az idő alatt több módosításra, illetve fejlesztésre is sor került. Az adatszolgáltatói terhek csökkentése érdekében az adatszolgáltatók 2018-tól mentesültek az adatszolgáltatás kötelezettsége alól, így másodlagos forrásból, adatátvétellel a Nemzeti Agrárgazdasági Kamara (NAK) falugazdászai által begyűjtött összesített információk kerülnek feldolgozásra a kiadványban. Az adatfelvétel 2017-től a hasznosítási kódok használatával történik.

Tavaszi mezőgazdasági munkák helyzete 2018. május 14-én

A NAK jelentései alapján május közepére csökkent a belvízzel borított területek nagysága, viszont a talajra juttatott peszticidek a csapadékhiány következtében nem mosódnak be a talajba, ami a hatékonyság csökkenését okozhatja.

A tavaszi mezőgazdasági munkák helyzetét felmérő operatív jelentések szerint 2018-ban a tavaszi vetésű szántóföldi növények tervezett vetésterülete 2 millió 162 ezer hektár, aminek a fele az Észak- és Dél-Alföld régióban található. A legnagyobb vetésterület

Békés (225 ezer hektár) és Hajdú-Bihar megyében (213 ezer hektár) található 10-10 százalék részesedéssel. A megyék többségében a tavaszi munkák a végéhez közeledtek május közepére, csupán Győr-Moson-Sopron és Tolna megyében nem érte el a 90 százalékot a készütség. Országosan – a tavalyi évhez hasonlóan – a gazdák a tavaszra tervezett vetési munkák 95 százalékát elvégezték május 14-ig, ami megegyezik az egy évvel korábbi értékkel (1. ábra).

A gabonafélék vetési állapota országosan 98 százalékos készütségi állapotot mutatott 2018. május 14-én, míg egy évvel korábban, május 22-én ez 96 százalék volt.

A tavaszi vetésű gabonák vetésterülete 2018-ban 1 millió 154 ezer hektár, ami 46 ezer hektárral több, mint egy évvel korábban. Az egyes gabonafélék vetése a siló kukorica kivételével elérte vagy meghaladta a 90 százalékot május 14-én.

A jelentés időpontjában, közel 99 százalékos készütségnél a kukorica vetésterülete 1,029 millió hektár, ami mintegy 56 ezer hektárral több, mint 2017. május 22-én, amikor a gazdák 95 százalékos készütségen álltak a kukoricavetéssel (2. ábra). A kukorica tervezett 1,044 millió hektár vetésterületének 24 százaléka az Észak-Alföld, 22 százaléka a Dél-Alföld és 21 százaléka a Dél-Dunántúl régióban található (3. ábra). A napraforgó vetése a befejezéshez közeledik, 98 százalékon áll, területe 660 ezer hektár, ami szinte megegyezik a tavalyi tervezett vetésterülettel (2. ábra). A vetésterület több mint fele az Észak-Alföldön (32 százalék), valamint a Dél-Alföldön helyezkedik el (23 százalék) (3. ábra).

A tavaszi árpa 50 ezer hektárnyi területe 5,3 ezer hektárral maradt el a 2017. évi tervezettől. A zab vetésterülete 35 ezer hektár az idén, a tavalyinál ezer hektárral kisebb. A szemes cirkot 4,3 ezer hektáron tervezték vetni, ami szinte megegyezik a tavalyival (4. ábra).

A tavaszi búza tervezett területe 13 százalékkal 14 ezer hektárra, a hibrid kukoricáé 6 százalékkal 24 ezer hektárra növekedett a vizsgált időpontban.

A jelentések adatai alapján az összes borsó (étkezési és takarmány) vetésterülete 14 ezer hektár, ami a tavalyi

területhez képest alig változott. A szója tervezett területe alig 54 ezer hektár, 12 ezer hektárral kevesebb, mint a 2017. évi tervezett vetésterület. A szója vetését 51 ezer hektáron fejezték be május 14-ig. A burgonya tervezett vetésterülete szinte megegyezik a tavalyival, 10,5 ezer hektár 2018-ban és a május 14-i időpontra vonatkozó jelentések alapján a vetés a végéhez közeledett.

A lucernatelepítés a 2018-ra tervezett területen majdnem befejeződött, a 2017. évi 56 ezer hektárral szemben 51 ezer hektárt tesz ki 2018-ban.

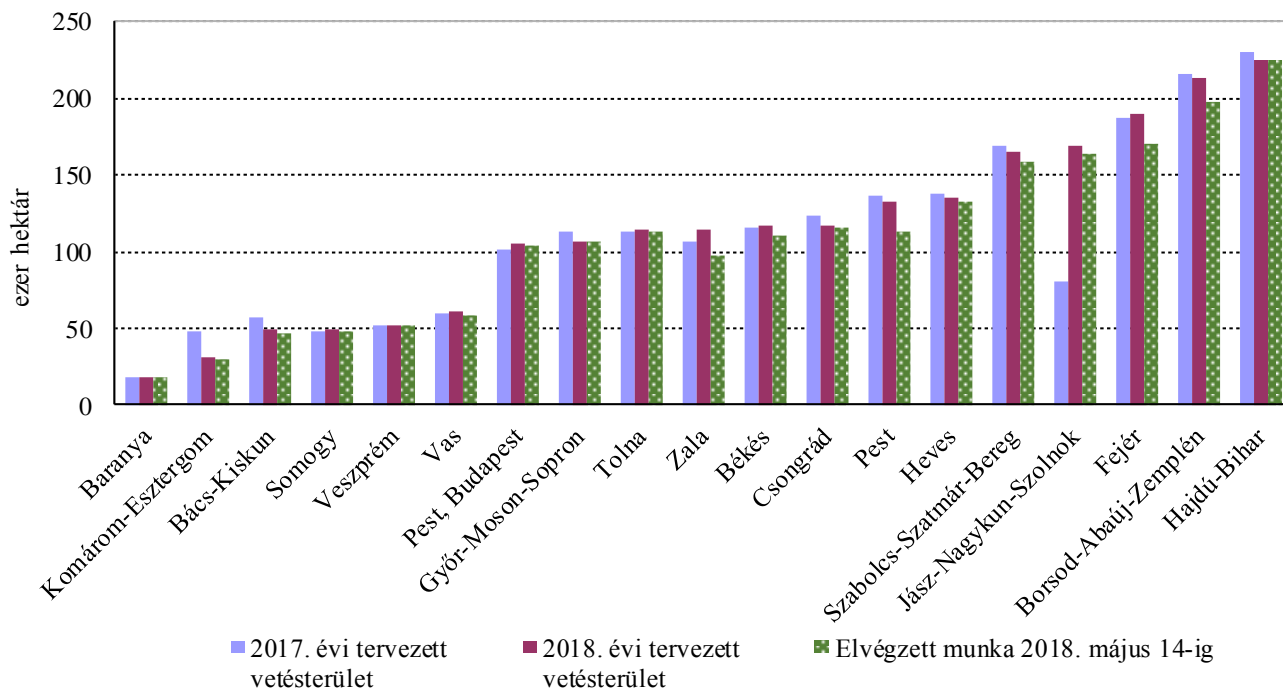
A cukorrépa területe 15 ezer hektár, 740 hektárral kevesebb, mint 2017-ben. A főbb cukorrépa-termesztési

körzetek a Dél-Dunántúlon (25,7 százalék), a Nyugat-Dunántúlon (20,3 százalék) és a Közép-Dunántúlon (18,9 százalék) terülnek el (5. ábra).

A zöldségfélék tervezett területe a jelentések szerint közel 7 százalékkal kevesebb a 2016. évitől. A tavalyihoz képest nagyobb területen terveznek görögdinnye (+3 százalék), csemegekukorica (+5 százalék) és karfiol termesztésével foglalkozni, ugyanakkor a zöldborsó (-19 százalék), a vöröshagyma (-2 százalék), a zöldparika (-12 százalék) és a zöldbab (-17 százalék) tervezett vetésterülete nem éri el az előző évit (6. ábra).

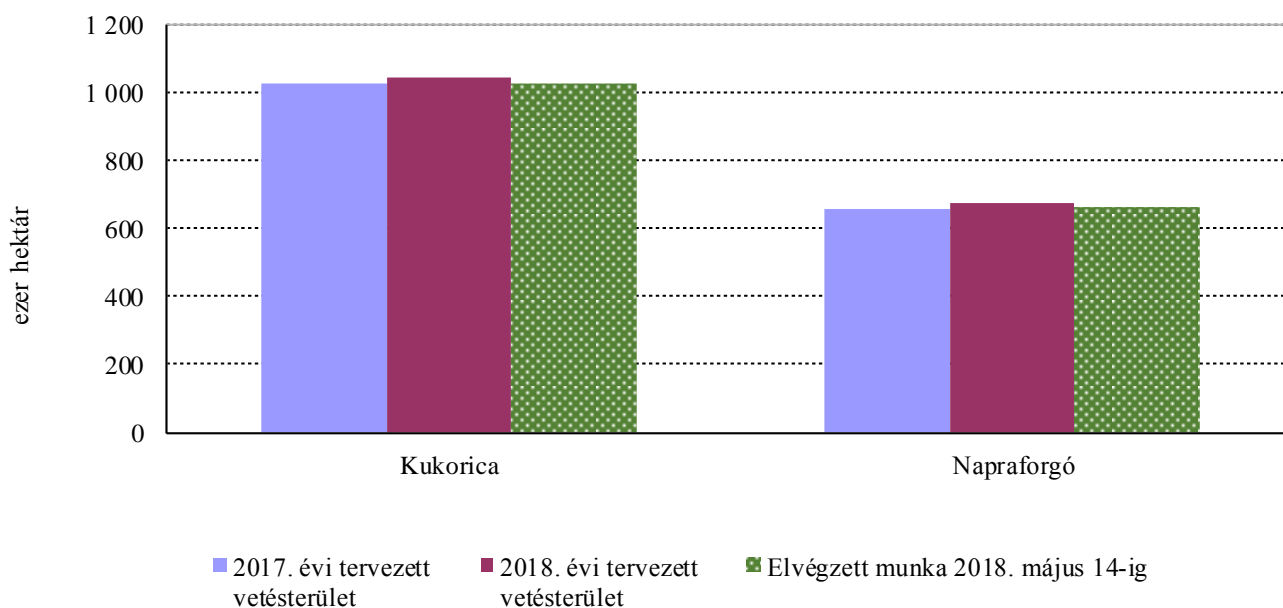
Grafikonok

1. ábra: **A tavaszi vetésű szántóföldi növények tervezett területe megyénként 2017-ben és 2018-ban, valamint a 2018. május 14-ig elvégzett munka**



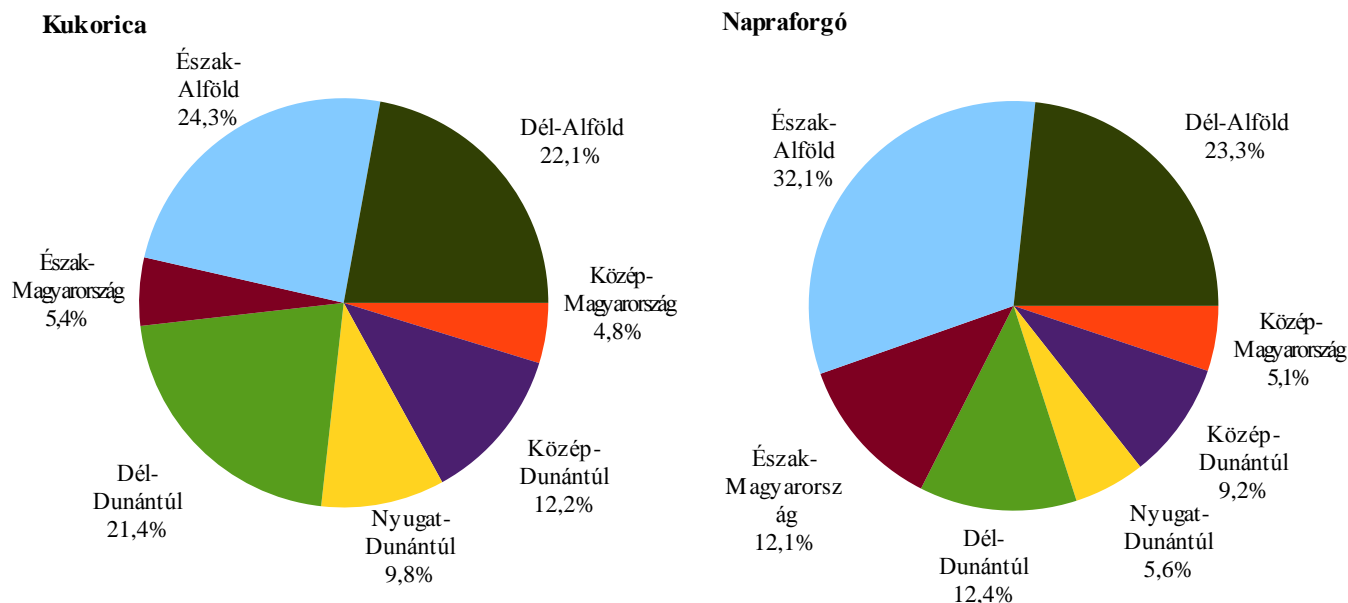
Forrás: NAK-felmérés alapján AKI Agrárstatisztikai Információs Osztály

2. ábra: **A kukorica és a napraforgó tervezett területe 2017-ben és 2018-ban, valamint a 2018. május 14-ig elvégzett munka**



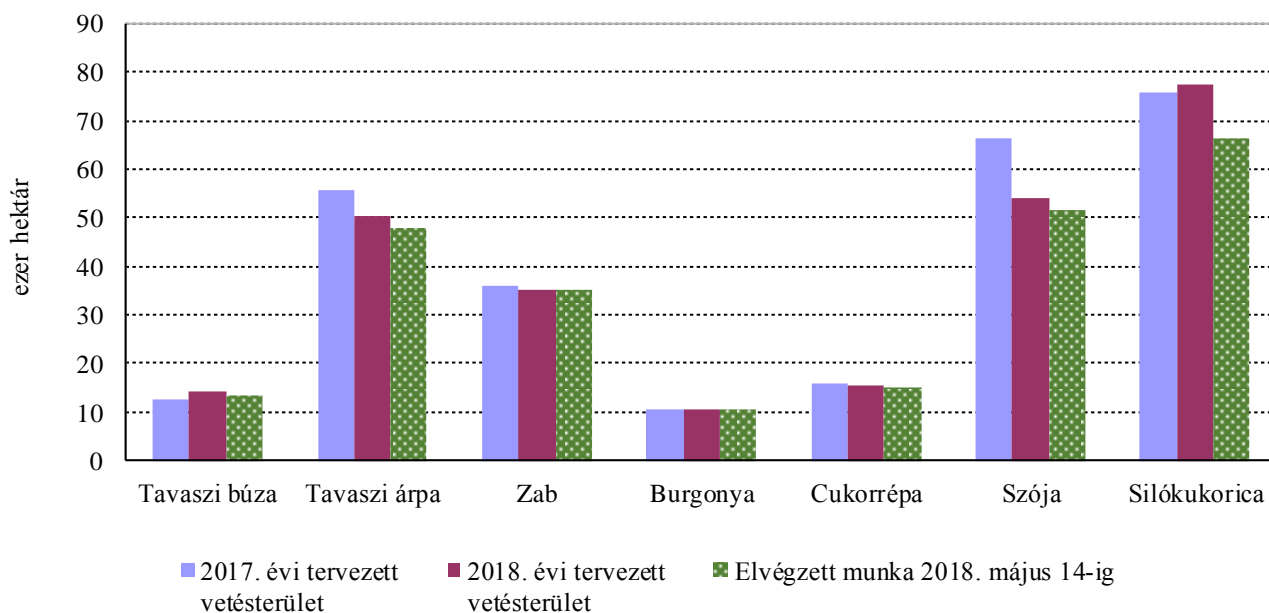
Forrás: NAK-felmérés alapján AKI Agrárstatisztikai Információs Osztály

3. ábra: A kukorica és a napraforgó tervezett területének megoszlása régióként 2018-ban



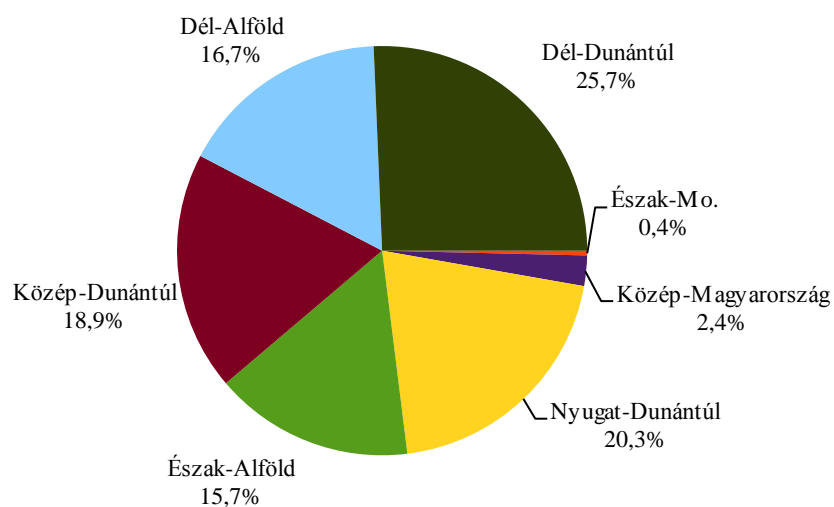
Forrás: NAK-felmérés alapján AKI Agrárstatisztikai Információs Osztály

4. ábra: Néhány fontosabb szántóföldi növény tervezett területe 2017-ben és 2018-ban, valamint a 2018. május 14-ig elvégzett munka



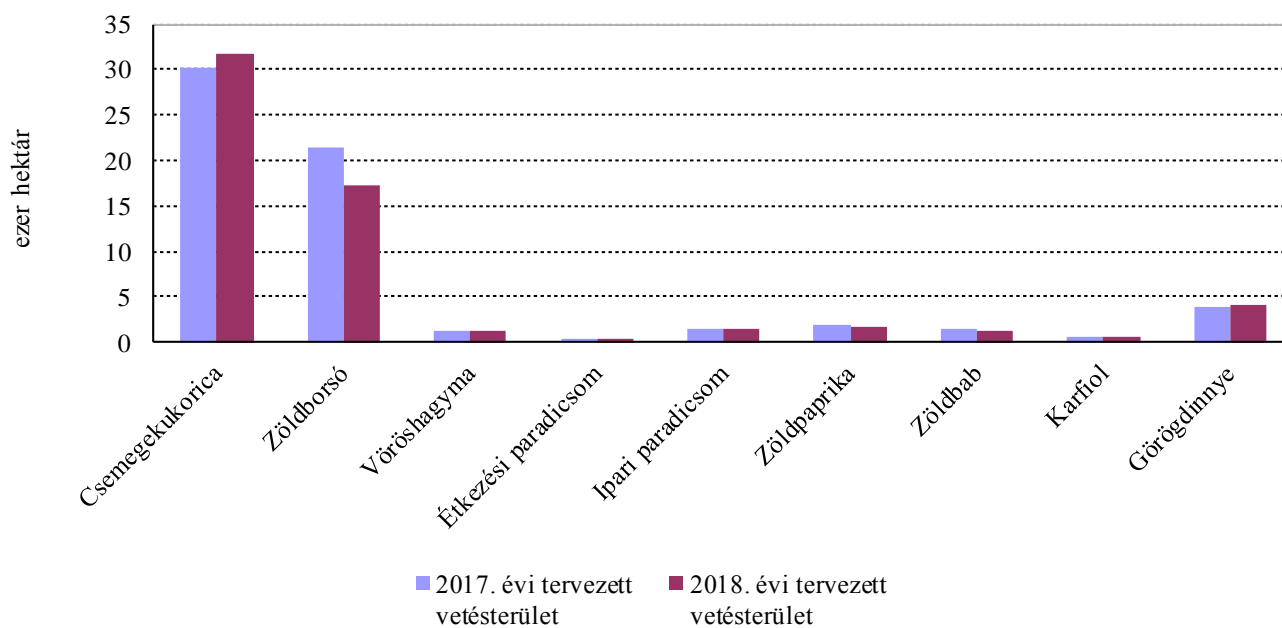
Forrás: NAK-felmérés alapján AKI Agrárstatisztikai Információs Osztály

5. ábra: A cukorrépa tervezett területének megoszlása régióként 2018-ban



Forrás: NAK-felmérés alapján AKI Agrárstatisztikai Információs Osztály

6. ábra: A főbb zöldségfélék tervezett vetésterülete 2017-ben és 2018-ban



Forrás: NAK-felmérés alapján AKI Agrárstatisztikai Információs Osztály

Táblázatok

1. táblázat: Tavaszi összesítő (május)

| Vetés, telepítés | Előirányzott munka, hektár | | Elvégzett munka, hektár | | Elvégzett munka az előirányzott %-ában | |
|---|-------------------------------|-----------|----------------------------|-----------|---|----------|
| | 2017. év | 2018. év | 2017. év | 2018. év | 2017. év | 2018. év |
| BE NEM VETETT TERÜLET | | | | | | |
| UGA02 Zöldugár | 31 979 | 26 369 | – | – | – | – |
| PIH01 Pihentetett terület (parlag) | 103 311 | 94 333 | – | – | – | – |
| VETÉS, ÜLTETÉS | | | | | | |
| <i>Tavaszi vetés összesen</i> | 2 114 703 | 2 162 376 | 2 027 701 | 2 062 971 | 95,9 | 95,4 |
| <i>Gabonafélék vetése összesen</i> | 1 161 615 | 1 177 296 | 1 108 272 | 1 154 290 | 95,4 | 98,0 |
| KAL02 tavaszi búza | 12 554 | 14 142 | 13 212 | 13 393 | 105,2 | 94,7 |
| KAL18 tavaszi árpa | 55 727 | 50 407 | 55 129 | 47 777 | 98,9 | 94,8 |
| KAL19 zab | 36 124 | 34 957 | 36 097 | 35 135 | 99,9 | 100,5 |
| KAL21 kukorica | 1 025 517 | 1 044 481 | 973 150 | 1 029 487 | 94,9 | 98,6 |
| KAL25 hibrid kukorica | 22 362 | 23 611 | 21 006 | 19 870 | 93,9 | 84,2 |
| KAL28 pohánka (<i>hajdina</i>) | 826 | 420 | 726 | 307 | | |
| KAL32 szemes cirok | 4 119 | 4 269 | 3 871 | 3 121 | 94,0 | 73,1 |
| KAL35 indián rizs | 1 162 | 1 310 | 1 162 | 680 | 100,0 | 51,9 |
| KAL36-37 köles | 4 884 | 4 092 | 4 368 | 3 863 | | |
| BUR01-02 burgonya | 10 497 | 10 656 | 10 470 | 10 509 | 99,7 | 98,6 |
| CUK01 cukorrépa | 16 020 | 15 278 | 16 055 | 14 986 | 100,2 | 98,1 |
| PIL01-06 borsó (magborsó) étkezési, takarmány | 14 013 | 14 315 | 13 981 | 14 563 | 99,8 | 101,7 |
| PIL11,12,14 bab | 413 | 446 | 405 | 403 | 98,1 | 90,4 |
| PIL09 lóbab | 56 | 57 | 57 | 57 | 101,8 | 100,0 |
| PIL15-23 csillagfürtök | 417 | 419 | 410 | 414 | | |
| IND07 olajlen | 684 | 461 | 684 | 461 | 100,0 | 100,0 |
| IND01 szója | 66 255 | 53 869 | 63 124 | 51 443 | 95,3 | 95,5 |
| IND23-24 napraforgó összesen | 657 822 | 672 952 | 652 577 | 660 437 | 99,2 | 98,1 |
| DBU01, DVI02 dohány | 4 141 | 3 644 | 2 904 | 1 432 | 70,1 | 39,3 |
| KAL33 silócirok | 7 316 | 5 164 | 5 756 | 4 567 | | |
| KAL24 silókukorica | 75 601 | 77 411 | 71 923 | 66 152 | 95,1 | 85,5 |
| FOR01-06 lucernatelepítés | 56 700 | 52 486 | 56 248 | 51 000 | 99,2 | 97,2 |
| FOR52-54 csalamádé | 759 | 713 | 691 | 343 | 91,0 | 48,1 |
| RIZ03 rizs (indián rizs nélkül) | 2 949 | 2 580 | 2 889 | 2 460 | 98,0 | 95,3 |
| <i>Zöldségfélék összesen</i> | 63 764 | 59 505 | 55 643 | 45 584 | 87,3 | 76,6 |
| KAL23 csemegekukorica | 30 204 | 31 804 | 25 297 | 19 671 | 83,8 | 61,9 |
| PIL07 zöldborsó | 21 441 | 17 282 | 21 096 | 17 510 | 98,4 | 101,3 |
| VEG15 vöröshagyma | 1 311 | 1 288 | 1 339 | 1 325 | 102,1 | 102,9 |
| VEG33 étkezési paradicsom | 450 | 296 | 427 | 261 | 94,8 | 88,2 |
| VEG33 ipari paradicsom | 1 396 | 1 404 | 1 085 | 1 265 | | |
| VEG43 zöldpaprika | 1 852 | 1 630 | 1 283 | 784 | 69,3 | 48,1 |
| PIL13 zöldbab | 1 374 | 1 135 | 1 258 | 837 | 91,6 | 73,7 |
| VEG01 karfiol | 549 | 586 | 413 | 488 | 75,2 | 83,3 |
| FRU01 görögdinnye | 3 964 | 4 086 | 3 437 | 3 123 | 86,7 | 76,4 |

Forrás: NAK-felmérés alapján az AKI Agrárstatisztikai Információs Osztályán készült összeállítás

2. táblázat: **Tavaszi vetés összesen**

| Területi egység | Előirányzott munka, hektár | 2018. május 14-i állapot | |
|---------------------------|-------------------------------|----------------------------|---|
| | | Elvégzett munka, hektár | Elvégzett munka az előirányzott %-ában |
| Pest, Budapest | 105 009 | 103 803 | 98,9 |
| Közép-Magyarország | 105 009 | 103 803 | 98,9 |
| Fejér | 134 778 | 132 906 | 98,6 |
| Komárom-Esztergom | 52 525 | 52 525 | 100,0 |
| Veszprém | 30 964 | 29 804 | 96,3 |
| Közép-Dunántúl | 218 267 | 215 234 | 98,6 |
| Győr-Moson-Sopron | 113 860 | 97 605 | 85,7 |
| Vas | 60 874 | 58 914 | 96,8 |
| Zala | 48 767 | 47 357 | 97,1 |
| Nyugat-Dunántúl | 223 501 | 203 876 | 91,2 |
| Baranya | 113 709 | 113 077 | 99,4 |
| Somogy | 106 920 | 106 920 | 100,0 |
| Tolna | 132 597 | 113 282 | 85,4 |
| Dél-Dunántúl | 353 226 | 333 279 | 94,4 |
| Borsod-Abaúj-Zemplén | 116 403 | 115 861 | 99,5 |
| Heves | 48 845 | 48 135 | 98,5 |
| Nógrád | 18 621 | 17 654 | 94,8 |
| Észak-Magyarország | 183 869 | 181 650 | 98,8 |
| Hajdú-Bihar | 213 272 | 197 096 | 92,4 |
| Jász-Nagykun-Szolnok | 189 157 | 169 652 | 89,7 |
| Szabolcs-Szatmár-Bereg | 165 359 | 159 012 | 96,2 |
| Észak-Alföld | 567 788 | 525 760 | 92,6 |
| Bács-Kiskun | 169 360 | 164 157 | 96,9 |
| Békés | 225 000 | 225 000 | 100,0 |
| Csongrád | 116 356 | 110 211 | 94,7 |
| Dél-Alföld | 510 716 | 499 368 | 97,8 |
| Mindösszesen | 2 162 376 | 2 062 971 | 95,4 |

Forrás: NAK-felmérés alapján az AKI Agrárstatisztikai Információs Osztályán készült összeállítás

3. táblázat: **Gabonafélék vetése összesen**

| Területi egység | Előirányzott munka, hektár | 2018. május 14-i állapot | |
|---------------------------|-------------------------------|----------------------------|---|
| | | Elvégzett munka, hektár | Elvégzett munka az előirányzott %-ában |
| Pest, Budapest | 56 546 | 55 437 | 98,0 |
| Közép-Magyarország | 56 546 | 55 437 | 98,0 |
| Fejér | 80 604 | 79 662 | 98,8 |
| Komárom-Esztergom | 34 995 | 34 995 | 100,0 |
| Veszprém | 30 805 | 29 645 | 96,2 |
| Közép-Dunántúl | 146 404 | 144 302 | 98,6 |
| Győr-Moson-Sopron | 55 875 | 55 410 | 99,2 |
| Vas | 38 205 | 36 568 | 95,7 |
| Zala | 34 163 | 33 428 | 97,8 |
| Nyugat-Dunántúl | 128 243 | 125 406 | 97,8 |
| Baranya | 75 893 | 75 809 | 99,9 |
| Somogy | 72 900 | 72 900 | 100,0 |
| Tolna | 86 403 | 86 778 | 100,4 |
| Dél-Dunántúl | 235 196 | 235 487 | 100,1 |
| Borsod-Abaúj-Zemplén | 52 045 | 51 938 | 99,8 |
| Heves | 14 922 | 14 467 | 97,0 |
| Nógrád | 5 674 | 5 231 | 92,2 |
| Észak-Magyarország | 72 641 | 71 636 | 98,6 |
| Hajdú-Bihar | 110 798 | 108 443 | 97,9 |
| Jász-Nagykun-Szolnok | 73 475 | 63 808 | 86,8 |
| Szabolcs-Szatmár-Bereg | 96 062 | 94 366 | 98,2 |
| Észak-Alföld | 280 335 | 266 617 | 95,1 |
| Bács-Kiskun | 92 260 | 92 260 | 100,0 |
| Békés | 112 570 | 112 570 | 100,0 |
| Csongrád | 53 101 | 50 575 | 95,2 |
| Dél-Alföld | 257 931 | 255 405 | 99,0 |
| Mindösszesen | 1 177 296 | 1 154 290 | 98,0 |

Forrás: NAK-felmérés alapján az AKI Agrárstatisztikai Információs Osztályán készült összeállítás

4. táblázat: **Tavaszi búza (KAL02)**

| Területi egység | Előirányzott munka, hektár | 2018. május 14-i állapot | |
|---------------------------|-------------------------------|----------------------------|---|
| | | Elvégzett munka, hektár | Elvégzett munka az előirányzott %-ában |
| Pest, Budapest | 245 | 215 | 87,8 |
| Közép-Magyarország | 245 | 215 | 87,8 |
| Fejér | 380 | 380 | 100,0 |
| Komárom-Esztergom | 800 | 800 | 100,0 |
| Veszprém | 3 725 | 3 725 | 100,0 |
| Közép-Dunántúl | 4 905 | 4 905 | 100,0 |
| Győr-Moson-Sopron | 950 | 950 | 100,0 |
| Vas | 2 350 | 1 645 | 70,0 |
| Zala | 1 170 | 1 200 | 102,6 |
| Nyugat-Dunántúl | 4 470 | 3 795 | 84,9 |
| Baranya | 302 | 272 | 90,1 |
| Somogy | 900 | 900 | 100,0 |
| Tolna | 200 | 240 | 120,0 |
| Dél-Dunántúl | 1 402 | 1 412 | 100,7 |
| Borsod-Abaúj-Zemplén | 900 | 900 | 100,0 |
| Heves | 150 | 120 | 80,0 |
| Nógrád | 103 | 113 | 109,7 |
| Észak-Magyarország | 1 153 | 1 133 | 98,3 |
| Hajdú-Bihar | 588 | 588 | 100,0 |
| Jász-Nagykun-Szolnok | 85 | 85 | 100,0 |
| Szabolcs-Szatmár-Bereg | 139 | 105 | 75,5 |
| Észak-Alföld | 812 | 778 | 95,8 |
| Bács-Kiskun | 560 | 560 | 100,0 |
| Békés | 350 | 350 | 100,0 |
| Csongrád | 245 | 245 | 100,0 |
| Dél-Alföld | 1 155 | 1 155 | 100,0 |
| Mindösszesen | 14 142 | 13 393 | 94,7 |

Forrás: NAK-felmérés alapján az AKI Agrárstatisztikai Információs Osztályán készült összeállítás

5. táblázat: **Tavaszi árpa (KAL18)**

| Területi egység | Előirányzott munka, hektár | 2018. május 14-i állapot | |
|---------------------------|-------------------------------|----------------------------|---|
| | | Elvégzett munka, hektár | Elvégzett munka az előirányzott %-ában |
| Pest, Budapest | 1 957 | 1 687 | 86,2 |
| Közép-Magyarország | 1 957 | 1 687 | 86,2 |
| Fejér | 3 774 | 3 774 | 100,0 |
| Komárom-Esztergom | 1 270 | 1 270 | 100,0 |
| Veszprém | 3 740 | 3 740 | 100,0 |
| Közép-Dunántúl | 8 784 | 8 784 | 100,0 |
| Győr-Moson-Sopron | 7 200 | 7 200 | 100,0 |
| Vas | 7 110 | 6 110 | 85,9 |
| Zala | 1 920 | 1 470 | 76,6 |
| Nyugat-Dunántúl | 16 230 | 14 780 | 91,1 |
| Baranya | 1 147 | 1 176 | 102,5 |
| Somogy | 1 100 | 1 100 | 100,0 |
| Tolna | 1 246 | 1 246 | 100,0 |
| Dél-Dunántúl | 3 493 | 3 522 | 100,8 |
| Borsod-Abaúj-Zemplén | 4 960 | 4 960 | 100,0 |
| Heves | 2 922 | 2 715 | 92,9 |
| Nógrád | 703 | 543 | 77,2 |
| Észak-Magyarország | 8 585 | 8 218 | 95,7 |
| Hajdú-Bihar | 1 150 | 1 123 | 97,7 |
| Jász-Nagykun-Szolnok | 3 178 | 2 648 | 83,3 |
| Szabolcs-Szatmár-Bereg | 474 | 459 | 96,8 |
| Észak-Alföld | 4 802 | 4 230 | 88,1 |
| Bács-Kiskun | 3 100 | 3 100 | 100,0 |
| Békés | 1 700 | 1 700 | 100,0 |
| Csongrád | 1 756 | 1 756 | 100,0 |
| Dél-Alföld | 6 556 | 6 556 | 100,0 |
| Mindösszesen | 50 407 | 47 777 | 94,8 |

Forrás: NAK-felmérés alapján az AKI Agrárstatisztikai Információs Osztályán készült összeállítás

6. táblázat: **Zab (KAL19)**

| Területi egység | Előirányzott munka, hektár | 2018. május 14-i állapot | |
|---------------------------|-------------------------------|----------------------------|---|
| | | Elvégzett munka, hektár | Elvégzett munka az előirányzott %-ában |
| Pest, Budapest | 2 250 | 2 100 | 93,3 |
| Közép-Magyarország | 2 250 | 2 100 | 93,3 |
| Fejér | 1 467 | 1 467 | 100,0 |
| Komárom-Esztergom | 890 | 890 | 100,0 |
| Veszprém | 1 530 | 1 530 | 100,0 |
| Közép-Dunántúl | 3 887 | 3 887 | 100,0 |
| Győr-Moson-Sopron | 1 800 | 1 800 | 100,0 |
| Vas | 880 | 805 | 91,5 |
| Zala | 660 | 660 | 100,0 |
| Nyugat-Dunántúl | 3 340 | 3 265 | 97,8 |
| Baranya | 741 | 741 | 100,0 |
| Somogy | 2 300 | 2 300 | 100,0 |
| Tolna | 467 | 462 | 98,9 |
| Dél-Dunántúl | 3 508 | 3 503 | 99,9 |
| Borsod-Abaúj-Zemplén | 3 670 | 3 670 | 100,0 |
| Heves | 1 160 | 1 155 | 99,6 |
| Nógrád | 540 | 487 | 90,2 |
| Észak-Magyarország | 5 370 | 5 312 | 98,9 |
| Hajdú-Bihar | 1 980 | 1 969 | 99,4 |
| Jász-Nagykun-Szolnok | 3 155 | 3 655 | 115,8 |
| Szabolcs-Szatmár-Bereg | 3 362 | 3 339 | 99,3 |
| Észak-Alföld | 8 497 | 8 963 | 105,5 |
| Bács-Kiskun | 2 655 | 2 655 | 100,0 |
| Békés | 2 300 | 2 300 | 100,0 |
| Csongrád | 3 150 | 3 150 | 100,0 |
| Dél-Alföld | 8 105 | 8 105 | 100,0 |
| Mindösszesen | 34 957 | 35 135 | 100,5 |

Forrás: NAK-felmérés alapján az AKI Agrárstatisztikai Információs Osztályán készült összeállítás

7. táblázat: **Kukorica (KAL21)**

| Területi egység | Előirányzott munka, hektár | 2018. május 14-i állapot | |
|---------------------------|-------------------------------|----------------------------|---|
| | | Elvégzett munka, hektár | Elvégzett munka az előirányzott %-ában |
| Pest, Budapest | 49 706 | 50 100 | 100,8 |
| Közép-Magyarország | 49 706 | 50 100 | 100,8 |
| Fejér | 74 920 | 73 978 | 98,7 |
| Komárom-Esztergom | 31 270 | 31 270 | 100,0 |
| Veszprém | 21 710 | 20 550 | 94,7 |
| Közép-Dunántúl | 127 900 | 125 798 | 98,4 |
| Győr-Moson-Sopron | 44 500 | 44 150 | 99,2 |
| Vas | 27 110 | 27 227 | 100,4 |
| Zala | 30 310 | 29 960 | 98,8 |
| Nyugat-Dunántúl | 101 920 | 101 337 | 99,4 |
| Baranya | 72 653 | 72 481 | 99,8 |
| Somogy | 67 500 | 67 500 | 100,0 |
| Tolna | 83 740 | 83 740 | 100,0 |
| Dél-Dunántúl | 223 893 | 223 721 | 99,9 |
| Borsod-Abaúj-Zemplén | 41 700 | 41 600 | 99,8 |
| Heves | 10 300 | 10 040 | 97,5 |
| Nógrád | 4 165 | 3 930 | 94,4 |
| Észak-Magyarország | 56 165 | 55 570 | 98,9 |
| Hajdú-Bihar | 104 899 | 102 696 | 97,9 |
| Jász-Nagykun-Szolnok | 57 625 | 51 778 | 89,9 |
| Szabolcs-Szatmár-Bereg | 91 259 | 89 708 | 98,3 |
| Észak-Alföld | 253 783 | 244 182 | 96,2 |
| Bács-Kiskun | 83 430 | 83 430 | 100,0 |
| Békés | 101 000 | 101 000 | 100,0 |
| Csongrád | 46 684 | 44 349 | 95,0 |
| Dél-Alföld | 231 114 | 228 779 | 99,0 |
| Mindösszesen | 1 044 481 | 1 029 487 | 98,6 |

Forrás: NAK-felmérés alapján az AKI Agrárstatisztikai Információs Osztályán készült összeállítás

8. táblázat: **Hibrid kukorica (KAL25)**

| Területi egység | Előirányzott munka, hektár | 2018. május 14-i állapot | |
|---------------------------|-------------------------------|----------------------------|---|
| | | Elvégzett munka, hektár | Elvégzett munka az előirányzott %-ában |
| Pest, Budapest | 335 | 135 | 40,3 |
| Közép-Magyarország | 335 | 135 | 40,3 |
| Fejér | 63 | 63 | 100,0 |
| Komárom-Esztergom | 585 | 585 | 100,0 |
| Veszprém | 0 | 0 | |
| Közép-Dunántúl | 648 | 648 | 100,0 |
| Győr-Moson-Sopron | 1 100 | 1 100 | 100,0 |
| Vas | 55 | 47 | 85,5 |
| Zala | 100 | 135 | 135,0 |
| Nyugat-Dunántúl | 1 255 | 1 282 | 102,2 |
| Baranya | 969 | 971 | 100,2 |
| Somogy | 950 | 380 | 40,0 |
| Tolna | 995 | 995 | 100,0 |
| Dél-Dunántúl | 2 914 | 2 346 | 80,5 |
| Borsod-Abaúj-Zemplén | 750 | 750 | 100,0 |
| Heves | 150 | 150 | 100,0 |
| Nógrád | – | – | |
| Észak-Magyarország | 900 | 900 | 100,0 |
| Hajdú-Bihar | 1 800 | 1 710 | 95,0 |
| Jász-Nagykun-Szolnok | 7 517 | 4 665 | 62,1 |
| Szabolcs-Szatmár-Bereg | 310 | 349 | 112,6 |
| Észak-Alföld | 9 627 | 6 724 | 69,8 |
| Bács-Kiskun | 770 | 770 | 100,0 |
| Békés | 6 200 | 6 200 | 100,0 |
| Csongrád | 962 | 865 | 89,9 |
| Dél-Alföld | 7 932 | 7 835 | 98,8 |
| Mindösszesen | 23 611 | 19 870 | 84,2 |

Forrás: NAK-felmérés alapján az AKI Agrárstatisztikai Információs Osztályán készült összeállítás

9. táblázat: **Pohánka (hajdina) (KAL28)**

| Területi egység | Előirányzott munka, hektár | 2018. május 14-i állapot | |
|---------------------------|-------------------------------|----------------------------|---|
| | | Elvégzett munka, hektár | Elvégzett munka az előirányzott %-ában |
| Pest, Budapest | 20 | 0 | |
| Közép-Magyarország | 20 | 0 | |
| Fejér | 0 | 0 | |
| Komárom-Esztergom | 30 | 30 | 100,0 |
| Veszprém | 0 | 0 | |
| Közép-Dunántúl | 30 | 30 | 100,0 |
| Győr-Moson-Sopron | 125 | 95 | 76,0 |
| Vas | 50 | 54 | 108,0 |
| Zala | 3 | 3 | 100,0 |
| Nyugat-Dunántúl | 178 | 152 | 85,4 |
| Baranya | 0 | 0 | |
| Somogy | 50 | 50 | 100,0 |
| Tolna | 0 | 0 | |
| Dél-Dunántúl | 50 | 50 | 100,0 |
| Borsod-Abaúj-Zemplén | 16 | 14 | 87,5 |
| Heves | 0 | 0 | |
| Nógrád | 3 | 3 | 100,0 |
| Észak-Magyarország | 19 | 17 | 89,5 |
| Hajdú-Bihar | 10 | 10 | 100,0 |
| Jász-Nagykun-Szolnok | – | – | |
| Szabolcs-Szatmár-Bereg | 28 | 28 | 100,0 |
| Észak-Alföld | 38 | 38 | 100,0 |
| Bács-Kiskun | 0 | 0 | |
| Békés | 0 | 0 | |
| Csongrád | 85 | 20 | 23,5 |
| Dél-Alföld | 85 | 20 | 23,5 |
| Mindösszesen | 420 | 307 | 73,1 |

Forrás: NAK-felmérés alapján az AKI Agrárstatisztikai Információs Osztályán készült összeállítás

10. táblázat: Szemes cirok (KAL32)

| Területi egység | Előirányzott munka, hektár | 2018. május 14-i állapot | |
|---------------------------|-------------------------------|----------------------------|---|
| | | Elvégzett munka, hektár | Elvégzett munka az előirányzott %-ában |
| Pest, Budapest | 838 | 5 | 0,6 |
| Közép-Magyarország | 838 | 5 | 0,6 |
| Fejér | 0 | 0 | |
| Komárom-Esztergom | 150 | 150 | 100,0 |
| Veszprém | 60 | 60 | 100,0 |
| Közép-Dunántúl | 210 | 210 | 100,0 |
| Győr-Moson-Sopron | 50 | 25 | 50,0 |
| Vas | 330 | 355 | 107,6 |
| Zala | – | – | |
| Nyugat-Dunántúl | 380 | 380 | 100,0 |
| Baranya | 78 | 78 | 100,0 |
| Somogy | 100 | 100 | 100,0 |
| Tolna | 75 | 75 | 100,0 |
| Dél-Dunántúl | 253 | 253 | 100,0 |
| Borsod-Abaúj-Zemplén | 4 | 4 | 100,0 |
| Heves | 98 | 98 | 100,0 |
| Nógrád | 55 | 50 | 90,9 |
| Észak-Magyarország | 157 | 152 | 96,8 |
| Hajdú-Bihar | 320 | 296 | 92,5 |
| Jász-Nagykun-Szolnok | 522 | 377 | 72,2 |
| Szabolcs-Szatmár-Bereg | 445 | 333 | 74,8 |
| Észak-Alföld | 1 287 | 1 006 | 78,2 |
| Bács-Kiskun | 545 | 545 | 100,0 |
| Békés | 500 | 500 | 100,0 |
| Csongrád | 99 | 70 | 70,7 |
| Dél-Alföld | 1 144 | 1 115 | 97,5 |
| Mindösszesen | 4 269 | 3 121 | 73,1 |

Forrás: NAK-felmérés alapján az AKI Agrárstatisztikai Információs Osztályán készült összeállítás

11. táblázat: **Indián rizs (KAL35)**

| Területi egység | Előirányzott munka, hektár | 2018. május 14-i állapot | |
|---------------------------|-------------------------------|----------------------------|---|
| | | Elvégzett munka, hektár | Elvégzett munka az előirányzott %-ában |
| Pest, Budapest | 0 | 0 | |
| Közép-Magyarország | 0 | 0 | |
| Fejér | 0 | 0 | |
| Komárom-Esztergom | – | – | |
| Veszprém | 0 | 0 | |
| Közép-Dunántúl | 0 | 0 | |
| Győr-Moson-Sopron | – | – | |
| Vas | 0 | 0 | |
| Zala | – | – | |
| Nyugat-Dunántúl | 0 | 0 | |
| Baranya | 0 | 0 | |
| Somogy | 0 | 0 | |
| Tolna | 0 | 0 | |
| Dél-Dunántúl | 0 | 0 | |
| Borsod-Abaúj-Zemplén | 0 | 0 | |
| Heves | 0 | 0 | |
| Nógrád | – | – | |
| Észak-Magyarország | 0 | 0 | |
| Hajdú-Bihar | 0 | 0 | |
| Jász-Nagykun-Szolnok | 1 080 | 450 | 41,7 |
| Szabolcs-Szatmár-Bereg | 0 | 0 | |
| Észak-Alföld | 1 080 | 450 | 41,7 |
| Bács-Kiskun | 0 | 0 | |
| Békés | 230 | 230 | 100,0 |
| Csongrád | 0 | 0 | |
| Dél-Alföld | 230 | 230 | 100,0 |
| Mindösszesen | 1 310 | 680 | 51,9 |

Forrás: NAK-felmérés alapján az AKI Agrárstatisztikai Információs Osztályán készült összeállítás

12. táblázat: **Köles (KAL36-37)**

| Területi egység | Előirányzott munka, hektár | 2018. május 14-i állapot | |
|---------------------------|-------------------------------|----------------------------|---|
| | | Elvégzett munka, hektár | Elvégzett munka az előirányzott %-ában |
| Pest, Budapest | 1 195 | 1 195 | 100,0 |
| Közép-Magyarország | 1 195 | 1 195 | 100,0 |
| Fejér | 0 | 0 | |
| Komárom-Esztergom | – | – | |
| Veszprém | 40 | 40 | 100,0 |
| Közép-Dunántúl | 40 | 40 | 100,0 |
| Győr-Moson-Sopron | 150 | 90 | 60,0 |
| Vas | 320 | 325 | 101,6 |
| Zala | – | – | |
| Nyugat-Dunántúl | 470 | 415 | 88,3 |
| Baranya | 3 | 3 | 100,0 |
| Somogy | 0 | 0 | |
| Tolna | 20 | 20 | 100,0 |
| Dél-Dunántúl | 23 | 23 | 100,0 |
| Borsod-Abaúj-Zemplén | 45 | 40 | 88,9 |
| Heves | 195 | 189 | 96,9 |
| Nógrád | 105 | 105 | 100,0 |
| Észak-Magyarország | 345 | 334 | 96,8 |
| Hajdú-Bihar | 51 | 51 | 100,0 |
| Jász-Nagykun-Szolnok | 313 | 150 | 47,9 |
| Szabolcs-Szatmár-Bereg | 45 | 45 | 100,0 |
| Észak-Alföld | 409 | 246 | 60,1 |
| Bács-Kiskun | 1 200 | 1 200 | 100,0 |
| Békés | 290 | 290 | 100,0 |
| Csongrád | 120 | 120 | 100,0 |
| Dél-Alföld | 1 610 | 1 610 | 100,0 |
| Mindösszesen | 4 092 | 3 863 | 94,4 |

Forrás: NAK-felmérés alapján az AKI Agrárstatisztikai Információs Osztályán készült összeállítás

13. táblázat: **Burgonya (BUR01-02)**

| Területi egység | Előirányzott munka, hektár | 2018. május 14-i állapot | |
|----------------------------------|-------------------------------|----------------------------|---|
| | | Elvégzett munka, hektár | Elvégzett munka az előirányzott %-ában |
| Pest, Budapest | 1 908 | 1 858 | 97,4 |
| <i>Közép-Magyarország</i> | <i>1 908</i> | <i>1 858</i> | <i>97,4</i> |
| Fejér | 54 | 54 | 100,0 |
| Komárom-Esztergom | 360 | 360 | 100,0 |
| Veszprém | 265 | 265 | 100,0 |
| <i>Közép-Dunántúl</i> | <i>679</i> | <i>679</i> | <i>100,0</i> |
| Győr-Moson-Sopron | 300 | 300 | 100,0 |
| Vas | 65 | 66 | 101,5 |
| Zala | 225 | 225 | 100,0 |
| <i>Nyugat-Dunántúl</i> | <i>590</i> | <i>591</i> | <i>100,2</i> |
| Baranya | 73 | 73 | 100,0 |
| Somogy | 320 | 320 | 100,0 |
| Tolna | 42 | 42 | 100,0 |
| <i>Dél-Dunántúl</i> | <i>435</i> | <i>435</i> | <i>100,0</i> |
| Borsod-Abaúj-Zemplén | 300 | 300 | 100,0 |
| Heves | 41 | 41 | 100,0 |
| Nógrád | 29 | 27 | 93,1 |
| <i>Észak-Magyarország</i> | <i>370</i> | <i>368</i> | <i>99,5</i> |
| Hajdú-Bihar | 460 | 460 | 100,0 |
| Jász-Nagykun-Szolnok | 132 | 130 | 98,5 |
| Szabolcs-Szatmár-Bereg | 1 135 | 1 132 | 99,7 |
| <i>Észak-Alföld</i> | <i>1 727</i> | <i>1 722</i> | <i>99,7</i> |
| Bács-Kiskun | 1 755 | 1 755 | 100,0 |
| Békés | 180 | 180 | 100,0 |
| Csongrád | 3 012 | 2 921 | 97,0 |
| <i>Dél-Alföld</i> | <i>4 947</i> | <i>4 856</i> | <i>98,2</i> |
| Mindösszesen | 10 656 | 10 509 | 98,6 |

Forrás: NAK-felmérés alapján az AKI Agrárstatisztikai Információs Osztályán készült összeállítás

14. táblázat: **Cukorrépa (CUK01)**

| Területi egység | Előirányzott munka, hektár | 2018. május 14-i állapot | |
|---------------------------|-------------------------------|----------------------------|---|
| | | Elvégzett munka, hektár | Elvégzett munka az előirányzott %-ában |
| Pest, Budapest | 367 | 347 | 94,6 |
| Közép-Magyarország | 367 | 347 | 94,6 |
| Fejér | 2 475 | 2 475 | 100,0 |
| Komárom-Esztergom | 320 | 320 | 100,0 |
| Veszprém | 90 | 90 | 100,0 |
| Közép-Dunántúl | 2 885 | 2 885 | 100,0 |
| Győr-Moson-Sopron | 1 800 | 1 800 | 100,0 |
| Vas | 950 | 998 | 105,1 |
| Zala | 345 | 315 | 91,3 |
| Nyugat-Dunántúl | 3 095 | 3 113 | 100,6 |
| Baranya | 987 | 773 | 78,3 |
| Somogy | 1 300 | 1 300 | 100,0 |
| Tolna | 1 633 | 1 633 | 100,0 |
| Dél-Dunántúl | 3 920 | 3 706 | 94,5 |
| Borsod-Abaúj-Zemplén | 0 | 0 | |
| Heves | 55 | 55 | 100,0 |
| Nógrád | 2 | 0 | |
| Észak-Magyarország | 57 | 55 | 96,5 |
| Hajdú-Bihar | 1 670 | 1 670 | 100,0 |
| Jász-Nagykun-Szolnok | 276 | 241 | 87,3 |
| Szabolcs-Szatmár-Bereg | 460 | 421 | 91,5 |
| Észak-Alföld | 2 406 | 2 332 | 96,9 |
| Bács-Kiskun | 850 | 850 | 100,0 |
| Békés | 250 | 250 | 100,0 |
| Csongrád | 1 448 | 1 448 | 100,0 |
| Dél-Alföld | 2 548 | 2 548 | 100,0 |
| Mindösszesen | 15 278 | 14 986 | 98,1 |

Forrás: NAK-felmérés alapján az AKI Agrárstatisztikai Információs Osztályán készült összeállítás

15. táblázat: **Borsó (PIL01-06)**

| Területi egység | Előirányzott munka, hektár | 2018. május 14-i állapot | |
|---------------------------|-------------------------------|----------------------------|---|
| | | Elvégzett munka, hektár | Elvégzett munka az előirányzott %-ában |
| Pest, Budapest | 637 | 637 | 100,0 |
| Közép-Magyarország | 637 | 637 | 100,0 |
| Fejér | 1 573 | 1 573 | 100,0 |
| Komárom-Esztergom | 300 | 300 | 100,0 |
| Veszprém | 340 | 340 | 100,0 |
| Közép-Dunántúl | 2 213 | 2 213 | 100,0 |
| Győr-Moson-Sopron | 160 | 160 | 100,0 |
| Vas | 77 | 76 | 98,7 |
| Zala | 10 | 10 | 100,0 |
| Nyugat-Dunántúl | 247 | 246 | 99,6 |
| Baranya | 633 | 633 | 100,0 |
| Somogy | 950 | 950 | 100,0 |
| Tolna | 376 | 376 | 100,0 |
| Dél-Dunántúl | 1 959 | 1 959 | 100,0 |
| Borsod-Abaúj-Zemplén | 3 800 | 3 800 | 100,0 |
| Heves | 310 | 285 | 91,9 |
| Nógrád | 214 | 206 | 96,3 |
| Észak-Magyarország | 4 324 | 4 291 | 99,2 |
| Hajdú-Bihar | 520 | 490 | 94,3 |
| Jász-Nagykun-Szolnok | 664 | 989 | 148,9 |
| Szabolcs-Szatmár-Bereg | 795 | 782 | 98,4 |
| Észak-Alföld | 1 979 | 2 261 | 114,3 |
| Bács-Kiskun | 900 | 900 | 100,0 |
| Békés | 1 320 | 1 320 | 100,0 |
| Csongrád | 736 | 736 | 100,0 |
| Dél-Alföld | 2 956 | 2 956 | 100,0 |
| Mindösszesen | 14 315 | 14 563 | 101,7 |

Forrás: NAK-felmérés alapján az AKI Agrárstatisztikai Információs Osztályán készült összeállítás

16. táblázat: **Bab (PIL11, 12, 14)**

| Területi egység | Előirányzott munka, hektár | 2018. május 14-i állapot | |
|---------------------------|-------------------------------|----------------------------|---|
| | | Elvégzett munka, hektár | Elvégzett munka az előirányzott %-ában |
| Pest, Budapest | 15 | 15 | 100,0 |
| Közép-Magyarország | 15 | 15 | 100,0 |
| Fejér | 0 | 0 | |
| Komárom-Esztergom | – | – | |
| Veszprém | 0 | 0 | |
| Közép-Dunántúl | 0 | 0 | |
| Győr-Moson-Sopron | 1 | 1 | 100,0 |
| Vas | 6 | 6 | 100,0 |
| Zala | – | – | |
| Nyugat-Dunántúl | 7 | 7 | 100,0 |
| Baranya | 0 | 0 | |
| Somogy | 0 | 0 | |
| Tolna | 0 | 0 | |
| Dél-Dunántúl | 0 | 0 | |
| Borsod-Abaúj-Zemplén | 32 | 32 | 100,0 |
| Heves | 0 | 0 | |
| Nógrád | – | – | |
| Észak-Magyarország | 32 | 32 | 100,0 |
| Hajdú-Bihar | 101 | 80 | 79,2 |
| Jász-Nagykun-Szolnok | 167 | 145 | 86,8 |
| Szabolcs-Szatmár-Bereg | 10 | 10 | 100,0 |
| Észak-Alföld | 278 | 235 | 84,5 |
| Bács-Kiskun | 45 | 45 | 100,0 |
| Békés | 15 | 15 | 100,0 |
| Csongrád | 54 | 54 | 100,0 |
| Dél-Alföld | 114 | 114 | 100,0 |
| Mindösszesen | 446 | 403 | 90,4 |

Forrás: NAK-felmérés alapján az AKI Agrárstatisztikai Információs Osztályán készült összeállítás

17. táblázat: **Lóbab (PIL09)**

| Területi egység | Előirányzott munka, hektár | 2018. május 14-i állapot | |
|---------------------------|-------------------------------|----------------------------|---|
| | | Elvégzett munka, hektár | Elvégzett munka az előirányzott %-ában |
| Pest, Budapest | 0 | 0 | |
| Közép-Magyarország | 0 | 0 | |
| Fejér | 0 | 0 | |
| Komárom-Esztergom | – | – | |
| Veszprém | 0 | 0 | |
| Közép-Dunántúl | 0 | 0 | |
| Győr-Moson-Sopron | 10 | 10 | 100,0 |
| Vas | 15 | 15 | 100,0 |
| Zala | – | – | |
| Nyugat-Dunántúl | 25 | 25 | 100,0 |
| Baranya | 0 | 0 | |
| Somogy | 0 | 0 | |
| Tolna | 0 | 0 | |
| Dél-Dunántúl | 0 | 0 | |
| Borsod-Abaúj-Zemplén | 0 | 0 | 100,0 |
| Heves | 0 | 0 | |
| Nógrád | – | – | |
| Észak-Magyarország | 0 | 0 | 100,0 |
| Hajdú-Bihar | 10 | 10 | 100,0 |
| Jász-Nagykun-Szolnok | – | – | |
| Szabolcs-Szatmár-Bereg | 2 | 2 | 100,0 |
| Észak-Alföld | 12 | 12 | 100,0 |
| Bács-Kiskun | 10 | 10 | 100,0 |
| Békés | 0 | 0 | |
| Csongrád | 10 | 10 | 100,0 |
| Dél-Alföld | 20 | 20 | 100,0 |
| Mindösszesen | 57 | 57 | 100,0 |

Forrás: NAK-felmérés alapján az AKI Agrárstatisztikai Információs Osztályán készült összeállítás

18. táblázat: Csillagfürtök (PIL15-23)

| Területi egység | Előirányzott munka, hektár | 2018. május 14-i állapot | |
|---------------------------|-------------------------------|----------------------------|---|
| | | Elvégzett munka, hektár | Elvégzett munka az előirányzott %-ában |
| Pest, Budapest | 65 | 65 | 100,0 |
| Közép-Magyarország | 65 | 65 | 100,0 |
| Fejér | 0 | 0 | |
| Komárom-Esztergom | – | – | |
| Veszprém | 0 | 0 | |
| Közép-Dunántúl | 0 | 0 | |
| Győr-Moson-Sopron | – | – | |
| Vas | 15 | 15 | 100,0 |
| Zala | – | – | |
| Nyugat-Dunántúl | 15 | 15 | 100,0 |
| Baranya | 0 | 0 | |
| Somogy | 0 | 0 | |
| Tolna | 0 | 0 | |
| Dél-Dunántúl | 0 | 0 | |
| Borsod-Abaúj-Zemplén | 12 | 12 | 100,0 |
| Heves | 0 | 0 | |
| Nógrád | – | – | |
| Észak-Magyarország | 12 | 12 | 100,0 |
| Hajdú-Bihar | 7 | 2 | 28,6 |
| Jász-Nagykun-Szolnok | – | – | |
| Szabolcs-Szatmár-Bereg | 320 | 320 | 100,0 |
| Észak-Alföld | 327 | 322 | 98,5 |
| Bács-Kiskun | 0 | 0 | |
| Békés | 0 | 0 | |
| Csongrád | 0 | 0 | |
| Dél-Alföld | 0 | 0 | |
| Mindösszesen | 419 | 414 | 98,8 |

Forrás: NAK-felmérés alapján az AKI Agrárstatisztikai Információs Osztályán készült összeállítás

19. táblázat: **Olajlen (IND07)**

| Területi egység | Előirányzott munka, hektár | 2018. május 14-i állapot | |
|---------------------------|-------------------------------|----------------------------|---|
| | | Elvégzett munka, hektár | Elvégzett munka az előirányzott %-ában |
| Pest, Budapest | 0 | 0 | |
| Közép-Magyarország | 0 | 0 | |
| Fejér | 45 | 45 | 100,0 |
| Komárom-Esztergom | – | – | |
| Veszprém | 23 | 23 | 100,0 |
| Közép-Dunántúl | 68 | 68 | 100,0 |
| Győr-Moson-Sopron | 10 | 10 | 100,0 |
| Vas | 20 | 20 | 100,0 |
| Zala | – | – | |
| Nyugat-Dunántúl | 30 | 30 | 100,0 |
| Baranya | 30 | 30 | 100,0 |
| Somogy | 0 | 0 | |
| Tolna | 0 | 0 | |
| Dél-Dunántúl | 30 | 30 | 100,0 |
| Borsod-Abaúj-Zemplén | 0 | 0 | |
| Heves | 0 | 0 | |
| Nógrád | – | – | |
| Észak-Magyarország | 0 | 0 | |
| Hajdú-Bihar | 0 | 0 | |
| Jász-Nagykun-Szolnok | 120 | 120 | 100,0 |
| Szabolcs-Szatmár-Bereg | 0 | 0 | |
| Észak-Alföld | 120 | 120 | 100,0 |
| Bács-Kiskun | 0 | 0 | |
| Békés | 208 | 208 | 100,0 |
| Csongrád | 5 | 5 | 100,0 |
| Dél-Alföld | 213 | 213 | 100,0 |
| Mindösszesen | 461 | 461 | 100,0 |

Forrás: NAK-felmérés alapján az AKI Agrárstatisztikai Információs Osztályán készült összeállítás

20. táblázat: Szója (IND01)

| Területi egység | Előirányzott munka, hektár | 2018. május 14-i állapot | |
|---------------------------|-------------------------------|----------------------------|---|
| | | Elvégzett munka, hektár | Elvégzett munka az előirányzott %-ában |
| Pest, Budapest | 150 | 135 | 90,0 |
| Közép-Magyarország | 150 | 135 | 90,0 |
| Fejér | 1 150 | 750 | 65,2 |
| Komárom-Esztergom | 140 | 140 | 100,0 |
| Veszprém | 1 110 | 1 050 | 94,6 |
| Közép-Dunántúl | 2 400 | 1 940 | 80,8 |
| Győr-Moson-Sopron | 4 200 | 4 200 | 100,0 |
| Vas | 6 920 | 6 815 | 98,5 |
| Zala | 3 470 | 3 525 | 101,6 |
| Nyugat-Dunántúl | 14 590 | 14 540 | 99,7 |
| Baranya | 13 574 | 13 358 | 98,4 |
| Somogy | 2 200 | 2 200 | 100,0 |
| Tolna | 2 537 | 2 379 | 93,8 |
| Dél-Dunántúl | 18 311 | 17 937 | 98,0 |
| Borsod-Abaúj-Zemplén | 3 900 | 3 800 | 97,4 |
| Heves | 245 | 225 | 91,8 |
| Nógrád | 160 | 160 | 100,0 |
| Észak-Magyarország | 4 305 | 4 185 | 97,2 |
| Hajdú-Bihar | 950 | 750 | 78,9 |
| Jász-Nagykun-Szolnok | 1 190 | 820 | 68,9 |
| Szabolcs-Szatmár-Bereg | 405 | 401 | 99,0 |
| Észak-Alföld | 2 545 | 1 971 | 77,4 |
| Bács-Kiskun | 6 665 | 6 650 | 99,8 |
| Békés | 3 700 | 3 700 | 100,0 |
| Csongrád | 1 203 | 385 | 32,0 |
| Dél-Alföld | 11 568 | 10 735 | 92,8 |
| Mindösszesen | 53 869 | 51 443 | 95,5 |

Forrás: NAK-felmérés alapján az AKI Agrárstatisztikai Információs Osztályán készült összeállítás

21. táblázat: **Napraforgó összesen (IND23-24)**

| Területi egység | Előirányzott munka, hektár | 2018. május 14-i állapot | |
|---------------------------|-------------------------------|----------------------------|---|
| | | Elvégzett munka, hektár | Elvégzett munka az előirányzott %-ában |
| Pest, Budapest | 34 641 | 34 800 | 100,5 |
| Közép-Magyarország | 34 641 | 34 800 | 100,5 |
| Fejér | 38 559 | 38 559 | 100,0 |
| Komárom-Esztergom | 13 770 | 13 770 | 100,0 |
| Veszprém | 9 840 | 9 150 | 93,0 |
| Közép-Dunántúl | 62 169 | 61 479 | 98,9 |
| Győr-Moson-Sopron | 21 500 | 21 500 | 100,0 |
| Vas | 7 960 | 7 825 | 98,3 |
| Zala | 8 500 | 8 590 | 101,1 |
| Nyugat-Dunántúl | 37 960 | 37 915 | 99,9 |
| Baranya | 18 709 | 18 709 | 100,0 |
| Somogy | 27 500 | 27 500 | 100,0 |
| Tolna | 37 503 | 33 630 | 89,7 |
| Dél-Dunántúl | 83 712 | 79 839 | 95,4 |
| Borsod-Abaúj-Zemplén | 43 200 | 43 200 | 100,0 |
| Heves | 29 490 | 29 490 | 100,0 |
| Nógrád | 9 060 | 8 915 | 98,4 |
| Észak-Magyarország | 81 750 | 81 605 | 99,8 |
| Hajdú-Bihar | 65 600 | 65 209 | 99,4 |
| Jász-Nagykun-Szolnok | 99 914 | 92 853 | 92,9 |
| Szabolcs-Szatmár-Bereg | 50 388 | 50 640 | 100,5 |
| Észak-Alföld | 215 902 | 208 702 | 96,7 |
| Bács-Kiskun | 42 255 | 42 252 | 100,0 |
| Békés | 78 650 | 78 650 | 100,0 |
| Csongrád | 35 913 | 35 195 | 98,0 |
| Dél-Alföld | 156 818 | 156 097 | 99,5 |
| Mindösszesen | 672 952 | 660 437 | 98,1 |

Forrás: NAK-felmérés alapján az AKI Agrárstatisztikai Információs Osztályán készült összeállítás

22. táblázat: **Dohány (DBU01, DVI02)**

| Területi egység | Előirányzott munka, hektár | 2018. május 14-i állapot | |
|---------------------------|-------------------------------|----------------------------|---|
| | | Elvégzett munka, hektár | Elvégzett munka az előirányzott %-ában |
| Pest, Budapest | 4 | 4 | 100,0 |
| Közép-Magyarország | 4 | 4 | 100,0 |
| Fejér | 0 | 0 | |
| Komárom-Esztergom | – | – | |
| Veszprém | 0 | 0 | |
| Közép-Dunántúl | 0 | 0 | |
| Győr-Moson-Sopron | – | – | |
| Vas | 0 | 0 | |
| Zala | – | – | |
| Nyugat-Dunántúl | 0 | 0 | |
| Baranya | 0 | 0 | |
| Somogy | 0 | 0 | |
| Tolna | 0 | 0 | |
| Dél-Dunántúl | 0 | 0 | |
| Borsod-Abaúj-Zemplén | 80 | 20 | 25,0 |
| Heves | 103 | 71 | 68,9 |
| Nógrád | – | – | |
| Észak-Magyarország | 183 | 91 | 49,7 |
| Hajdú-Bihar | 95 | 49 | 51,5 |
| Jász-Nagykun-Szolnok | 22 | – | |
| Szabolcs-Szatmár-Bereg | 3 040 | 988 | 32,5 |
| Észak-Alföld | 3 157 | 1 037 | 32,8 |
| Bács-Kiskun | 235 | 235 | 100,0 |
| Békés | 5 | 5 | 100,0 |
| Csongrád | 60 | 60 | 100,0 |
| Dél-Alföld | 300 | 300 | 100,0 |
| Mindösszesen | 3 644 | 1 432 | 39,3 |

Forrás: NAK-felmérés alapján az AKI Agrárstatisztikai Információs Osztályán készült összeállítás

23. táblázat: **Silócirok (KAL33)**

| Területi egység | Előirányzott munka, hektár | 2018. május 14-i állapot | |
|---------------------------|-------------------------------|----------------------------|---|
| | | Elvégzett munka, hektár | Elvégzett munka az előirányzott %-ában |
| Pest, Budapest | 880 | 900 | 102,3 |
| Közép-Magyarország | 880 | 900 | 102,3 |
| Fejér | 0 | 0 | |
| Komárom-Esztergom | 60 | 60 | 100,0 |
| Veszprém | 270 | 270 | 100,0 |
| Közép-Dunántúl | 330 | 330 | 100,0 |
| Győr-Moson-Sopron | 550 | 350 | 63,6 |
| Vas | 1 415 | 1 405 | 99,3 |
| Zala | 20 | 30 | 150,0 |
| Nyugat-Dunántúl | 1 985 | 1 785 | 89,9 |
| Baranya | 0 | 0 | |
| Somogy | 0 | 0 | |
| Tolna | 155 | 155 | 100,0 |
| Dél-Dunántúl | 155 | 155 | 100,0 |
| Borsod-Abaúj-Zemplén | 25 | 25 | 100,0 |
| Heves | 0 | 0 | |
| Nógrád | 220 | 250 | 113,6 |
| Észak-Magyarország | 245 | 275 | 112,2 |
| Hajdú-Bihar | 124 | 124 | 100,0 |
| Jász-Nagykun-Szolnok | – | – | |
| Szabolcs-Szatmár-Bereg | 305 | 168 | 55,1 |
| Észak-Alföld | 429 | 292 | 68,1 |
| Bács-Kiskun | 650 | 550 | 84,6 |
| Békés | 0 | 0 | |
| Csongrád | 490 | 280 | 57,1 |
| Dél-Alföld | 1 140 | 830 | 72,8 |
| Mindösszesen | 5 164 | 4 567 | 88,4 |

Forrás: NAK-felmérés alapján az AKI Agrárstatisztikai Információs Osztályán készült összeállítás

24. táblázat: **Silókukorica (KAL24)**

| Területi egység | Előirányzott munka, hektár | 2018. május 14-i állapot | |
|---------------------------|-------------------------------|----------------------------|---|
| | | Elvégzett munka, hektár | Elvégzett munka az előirányzott %-ában |
| Pest, Budapest | 6 074 | 6 000 | 98,8 |
| Közép-Magyarország | 6 074 | 6 000 | 98,8 |
| Fejér | 5 780 | 5 250 | 90,8 |
| Komárom-Esztergom | 990 | 990 | 100,0 |
| Veszprém | 3 810 | – | |
| Közép-Dunántúl | 10 580 | 6 240 | 59,0 |
| Győr-Moson-Sopron | 8 300 | 7 900 | 95,2 |
| Vas | 3 550 | 3 520 | 99,2 |
| Zala | 1 330 | 730 | 54,9 |
| Nyugat-Dunántúl | 13 180 | 12 150 | 92,2 |
| Baranya | 2 908 | 2 908 | 100,0 |
| Somogy | 1 850 | 1 850 | 100,0 |
| Tolna | 2 313 | 1 800 | 77,8 |
| Dél-Dunántúl | 7 071 | 6 558 | 92,7 |
| Borsod-Abaúj-Zemplén | 5 200 | 5 000 | 96,2 |
| Heves | 1 640 | 1 635 | 99,7 |
| Nógrád | 1 215 | 1 090 | 89,7 |
| Észak-Magyarország | 8 055 | 7 725 | 95,9 |
| Hajdú-Bihar | 8 180 | 4 988 | 61,0 |
| Jász-Nagykun-Szolnok | 6 175 | 5 392 | 87,3 |
| Szabolcs-Szatmár-Bereg | 4 246 | 4 093 | 96,4 |
| Észak-Alföld | 18 601 | 14 473 | 77,8 |
| Bács-Kiskun | 5 500 | 5 250 | 95,5 |
| Békés | 5 380 | 5 380 | 100,0 |
| Csongrád | 2 970 | 2 376 | 80,0 |
| Dél-Alföld | 13 850 | 13 006 | 93,9 |
| Mindösszesen | 77 411 | 66 152 | 85,5 |

Forrás: NAK-felmérés alapján az AKI Agrárstatisztikai Információs Osztályán készült összeállítás

25. táblázat: **Lucernatelepítés (FOR01-06)**

| Területi egység | Előirányzott munka, hektár | 2018. május 14-i állapot | |
|---------------------------|-------------------------------|----------------------------|---|
| | | Elvégzett munka, hektár | Elvégzett munka az előirányzott %-ában |
| Pest, Budapest | 1 447 | 1 330 | 91,9 |
| Közép-Magyarország | 1 447 | 1 330 | 91,9 |
| Fejér | 1 615 | 1 615 | 100,0 |
| Komárom-Esztergom | 450 | 450 | 100,0 |
| Veszprém | 2 645 | 2 645 | 100,0 |
| Közép-Dunántúl | 4 710 | 4 710 | 100,0 |
| Győr-Moson-Sopron | 1 500 | 1 500 | 100,0 |
| Vas | 415 | 435 | 104,8 |
| Zala | 265 | 265 | 100,0 |
| Nyugat-Dunántúl | 2 180 | 2 200 | 100,9 |
| Baranya | 571 | 571 | 100,0 |
| Somogy | 350 | 350 | 100,0 |
| Tolna | 525 | 435 | 82,9 |
| Dél-Dunántúl | 1 446 | 1 356 | 93,8 |
| Borsod-Abaúj-Zemplén | 6 800 | 6 800 | 100,0 |
| Heves | 838 | 913 | 108,9 |
| Nógrád | 315 | 292 | 92,7 |
| Észak-Magyarország | 7 953 | 8 005 | 100,7 |
| Hajdú-Bihar | 3 484 | 3 230 | 92,7 |
| Jász-Nagykun-Szolnok | 1 530 | 1 255 | 82,0 |
| Szabolcs-Szatmár-Bereg | 969 | 930 | 96,0 |
| Észak-Alföld | 5 983 | 5 415 | 90,5 |
| Bács-Kiskun | 4 300 | 4 100 | 95,3 |
| Békés | 12 835 | 12 835 | 100,0 |
| Csongrád | 11 632 | 11 049 | 95,0 |
| Dél-Alföld | 28 767 | 27 984 | 97,3 |
| Mindösszesen | 52 486 | 51 000 | 97,2 |

Forrás: NAK-felmérés alapján az AKI Agrárstatisztikai Információs Osztályán készült összeállítás

26. táblázat: **Csalamádé (FOR52-54)**

| Területi egység | Előirányzott munka, hektár | 2018. május 14-i állapot | |
|---------------------------|-------------------------------|----------------------------|---|
| | | Elvégzett munka, hektár | Elvégzett munka az előirányzott %-ában |
| Pest, Budapest | 80 | 80 | 100,0 |
| Közép-Magyarország | 80 | 80 | 100,0 |
| Fejér | 0 | 0 | |
| Komárom-Esztergom | – | – | |
| Veszprém | 0 | 0 | |
| Közép-Dunántúl | 0 | 0 | |
| Győr-Moson-Sopron | – | – | |
| Vas | 135 | 145 | 107,4 |
| Zala | 5 | 5 | 100,0 |
| Nyugat-Dunántúl | 140 | 150 | 107,1 |
| Baranya | 0 | 0 | |
| Somogy | 0 | 0 | |
| Tolna | 15 | 15 | 100,0 |
| Dél-Dunántúl | 15 | 15 | 100,0 |
| Borsod-Abaúj-Zemplén | 65 | 40 | 61,5 |
| Heves | 0 | 0 | |
| Nógrád | – | – | |
| Észak-Magyarország | 65 | 40 | 61,5 |
| Hajdú-Bihar | 15 | 0 | |
| Jász-Nagykun-Szolnok | – | – | |
| Szabolcs-Szatmár-Bereg | 58 | 58 | 100,0 |
| Észak-Alföld | 73 | 58 | 79,5 |
| Bács-Kiskun | 340 | 0 | |
| Békés | 0 | 0 | |
| Csongrád | 0 | 0 | |
| Dél-Alföld | 340 | 0 | |
| Mindösszesen | 713 | 343 | 48,1 |

Forrás: NAK-felmérés alapján az AKI Agrárstatisztikai Információs Osztályán készült összeállítás

27. táblázat: **Rizs (indián rizs nélkül) (RIZ03)**

| Területi egység | Előirányzott munka, hektár | 2018. május 14-i állapot | |
|---------------------------|-------------------------------|----------------------------|---|
| | | Elvégzett munka, hektár | Elvégzett munka az előirányzott %-ában |
| Pest, Budapest | 0 | 0 | |
| Közép-Magyarország | 0 | 0 | |
| Fejér | 0 | 0 | |
| Komárom-Esztergom | – | – | |
| Veszprém | 0 | 0 | |
| Közép-Dunántúl | 0 | 0 | |
| Győr-Moson-Sopron | – | – | |
| Vas | 0 | 0 | |
| Zala | – | – | |
| Nyugat-Dunántúl | 0 | 0 | |
| Baranya | 0 | 0 | |
| Somogy | 0 | 0 | |
| Tolna | 0 | 0 | |
| Dél-Dunántúl | 0 | 0 | |
| Borsod-Abaúj-Zemplén | 0 | 0 | |
| Heves | 0 | 0 | |
| Nógrád | – | – | |
| Észak-Magyarország | 0 | 0 | |
| Hajdú-Bihar | 0 | 0 | |
| Jász-Nagykun-Szolnok | 1 120 | 1 000 | 89,3 |
| Szabolcs-Szatmár-Bereg | 0 | 0 | |
| Észak-Alföld | 1 120 | 1 000 | 89,3 |
| Bács-Kiskun | 0 | 0 | |
| Békés | 1 460 | 1 460 | 100,0 |
| Csongrád | 0 | 0 | |
| Dél-Alföld | 1 460 | 1 460 | 100,0 |
| Mindösszesen | 2 580 | 2 460 | 95,3 |

Forrás: NAK-felmérés alapján az AKI Agrárstatisztikai Információs Osztályán készült összeállítás

28. táblázat: **Zöldségfélék összesen**

| Területi egység | Előirányzott munka, hektár | 2018. május 14-i állapot | |
|---------------------------|-------------------------------|----------------------------|---|
| | | Elvégzett munka, hektár | Elvégzett munka az előirányzott %-ában |
| Pest, Budapest | 2 195 | 2 195 | 100,0 |
| Közép-Magyarország | 2 195 | 2 195 | 100,0 |
| Fejér | 1 462 | 1 462 | 100,0 |
| Komárom-Esztergom | 550 | 550 | 100,0 |
| Veszprém | 19 | 19 | 100,0 |
| Közép-Dunántúl | 2 030 | 2 030 | 100,0 |
| Győr-Moson-Sopron | 324 | 234 | 72,2 |
| Vas | 43 | 43 | 100,0 |
| Zala | 0 | 0 | |
| Nyugat-Dunántúl | 367 | 277 | 75,5 |
| Baranya | 401 | 317 | 79,1 |
| Somogy | 395 | 395 | 100,0 |
| Tolna | 779 | 779 | 100,0 |
| Dél-Dunántúl | 1 575 | 1 491 | 94,7 |
| Borsod-Abaúj-Zemplén | 944 | 894 | 94,7 |
| Heves | 822 | 627 | 76,3 |
| Nógrád | – | – | |
| Észak-Magyarország | 1 766 | 1 521 | 86,1 |
| Hajdú-Bihar | 19 821 | 10 719 | 54,1 |
| Jász-Nagykun-Szolnok | 2 740 | 1 336 | 48,8 |
| Szabolcs-Szatmár-Bereg | 7 164 | 4 701 | 65,6 |
| Észak-Alföld | 29 725 | 16 756 | 56,4 |
| Bács-Kiskun | 9 348 | 9 300 | 99,5 |
| Békés | 8 427 | 8 427 | 100,0 |
| Csongrád | 4 072 | 3 587 | 88,1 |
| Dél-Alföld | 21 847 | 21 314 | 97,6 |
| Mindösszesen | 59 505 | 45 584 | 76,6 |

Forrás: NAK-felmérés alapján az AKI Agrárstatisztikai Információs Osztályán készült összeállítás

29. táblázat: **Csemegekukorica (KAL23)**

| Területi egység | Előirányzott munka, hektár | 2018. május 14-i állapot | |
|---------------------------|-------------------------------|----------------------------|---|
| | | Elvégzett munka, hektár | Elvégzett munka az előirányzott %-ában |
| Pest, Budapest | 543 | 543 | 100,0 |
| Közép-Magyarország | 543 | 543 | 100,0 |
| Fejér | 5 | 5 | 100,0 |
| Komárom-Esztergom | 390 | 390 | 100,0 |
| Veszprém | 5 | 5 | 100,0 |
| Közép-Dunántúl | 400 | 400 | 100,0 |
| Győr-Moson-Sopron | 150 | 90 | 60,0 |
| Vas | 38 | 38 | 100,0 |
| Zala | – | – | |
| Nyugat-Dunántúl | 188 | 128 | 68,1 |
| Baranya | 209 | 188 | 90,0 |
| Somogy | 150 | 150 | 100,0 |
| Tolna | 340 | 340 | 100,0 |
| Dél-Dunántúl | 699 | 678 | 97,0 |
| Borsod-Abaúj-Zemplén | 700 | 650 | 92,9 |
| Heves | 107 | 7 | 6,5 |
| Nógrád | – | – | |
| Észak-Magyarország | 807 | 657 | 81,4 |
| Hajdú-Bihar | 13 850 | 4 975 | 35,9 |
| Jász-Nagykun-Szolnok | 1 565 | 90 | 5,8 |
| Szabolcs-Szatmár-Bereg | 3 503 | 2 210 | 63,1 |
| Észak-Alföld | 18 918 | 7 275 | 38,5 |
| Bács-Kiskun | 5 890 | 5 890 | 100,0 |
| Békés | 2 700 | 2 700 | 100,0 |
| Csongrád | 1 659 | 1 400 | 84,4 |
| Dél-Alföld | 10 249 | 9 990 | 97,5 |
| Mindösszesen | 31 804 | 19 671 | 61,9 |

Forrás: NAK-felmérés alapján az AKI Agrárstatisztikai Információs Osztályán készült összeállítás

30. táblázat: **Zöldborsó (PIL07)**

| Területi egység | Előirányzott munka, hektár | 2018. május 14-i állapot | |
|---------------------------|-------------------------------|----------------------------|---|
| | | Elvégzett munka, hektár | Elvégzett munka az előirányzott %-ában |
| Pest, Budapest | 1 054 | 1 054 | 100,0 |
| Közép-Magyarország | 1 054 | 1 054 | 100,0 |
| Fejér | 1 230 | 1 230 | 100,0 |
| Komárom-Esztergom | 150 | 150 | 100,0 |
| Veszprém | 0 | 0 | |
| Közép-Dunántúl | 1 380 | 1 380 | 100,0 |
| Győr-Moson-Sopron | 60 | 60 | 100,0 |
| Vas | 0 | 0 | |
| Zala | – | – | |
| Nyugat-Dunántúl | 60 | 60 | 100,0 |
| Baranya | 60 | 60 | 100,0 |
| Somogy | 180 | 180 | 100,0 |
| Tolna | 239 | 239 | 100,0 |
| Dél-Dunántúl | 479 | 479 | 100,0 |
| Borsod-Abaúj-Zemplén | 150 | 150 | 100,0 |
| Heves | 185 | 185 | 100,0 |
| Nógrád | – | – | |
| Észak-Magyarország | 335 | 335 | 100,0 |
| Hajdú-Bihar | 5 020 | 5 129 | 102,2 |
| Jász-Nagykun-Szolnok | 702 | 821 | 117,0 |
| Szabolcs-Szatmár-Bereg | 1 080 | 1 080 | 100,0 |
| Észak-Alföld | 6 802 | 7 030 | 103,4 |
| Bács-Kiskun | 1 950 | 1 950 | 100,0 |
| Békés | 3 900 | 3 900 | 100,0 |
| Csongrád | 1 322 | 1 322 | 100,0 |
| Dél-Alföld | 7 172 | 7 172 | 100,0 |
| Mindösszesen | 17 282 | 17 510 | 101,3 |

Forrás: NAK-felmérés alapján az AKI Agrárstatisztikai Információs Osztályán készült összeállítás

31. táblázat: **Vöröshagyma (VEG15)**

| Területi egység | Előirányzott munka, hektár | 2018. május 14-i állapot | |
|---------------------------|-------------------------------|----------------------------|---|
| | | Elvégzett munka, hektár | Elvégzett munka az előirányzott %-ában |
| Pest, Budapest | 140 | 140 | 100,0 |
| Közép-Magyarország | 140 | 140 | 100,0 |
| Fejér | 5 | 5 | 100,0 |
| Komárom-Esztergom | 10 | 10 | 100,0 |
| Veszprém | 0 | 0 | |
| Közép-Dunántúl | 15 | 15 | 100,0 |
| Győr-Moson-Sopron | 50 | 50 | 100,0 |
| Vas | 2 | 2 | 100,0 |
| Zala | – | – | |
| Nyugat-Dunántúl | 52 | 52 | 100,0 |
| Baranya | 0 | 0 | |
| Somogy | 5 | 5 | 100,0 |
| Tolna | 20 | 20 | 100,0 |
| Dél-Dunántúl | 25 | 25 | 100,0 |
| Borsod-Abaúj-Zemplén | 35 | 35 | 100,0 |
| Heves | 0 | 0 | |
| Nógrád | – | – | |
| Észak-Magyarország | 35 | 35 | 100,0 |
| Hajdú-Bihar | 116 | 111 | 95,7 |
| Jász-Nagykun-Szolnok | 208 | 248 | 119,2 |
| Szabolcs-Szatmár-Bereg | 31 | 31 | 100,0 |
| Észak-Alföld | 355 | 390 | 109,9 |
| Bács-Kiskun | 313 | 315 | 100,6 |
| Békés | 70 | 70 | 100,0 |
| Csongrád | 283 | 283 | 100,0 |
| Dél-Alföld | 666 | 668 | 100,3 |
| Mindösszesen | 1 288 | 1 325 | 102,9 |

Forrás: NAK-felmérés alapján az AKI Agrárstatisztikai Információs Osztályán készült összeállítás

32. táblázat: **Étkezési paradicsom (VEG33)**

| Területi egység | Előirányzott munka, hektár | 2018. május 14-i állapot | |
|---------------------------|-------------------------------|----------------------------|---|
| | | Elvégzett munka, hektár | Elvégzett munka az előirányzott %-ában |
| Pest, Budapest | 28 | 28 | 100,0 |
| Közép-Magyarország | 28 | 28 | 100,0 |
| Fejér | 2 | 2 | 100,0 |
| Komárom-Esztergom | – | – | |
| Veszprém | 0 | 0 | 100,0 |
| Közép-Dunántúl | 2 | 2 | 100,0 |
| Győr-Moson-Sopron | 2 | 2 | 100,0 |
| Vas | 1 | 1 | 100,0 |
| Zala | – | – | |
| Nyugat-Dunántúl | 3 | 3 | 100,0 |
| Baranya | 0 | 0 | |
| Somogy | 0 | 0 | |
| Tolna | 0 | 0 | |
| Dél-Dunántúl | 0 | 0 | |
| Borsod-Abaúj-Zemplén | 10 | 10 | 100,0 |
| Heves | 0 | 0 | |
| Nógrád | – | – | |
| Észak-Magyarország | 10 | 10 | 100,0 |
| Hajdú-Bihar | 21 | 18 | 85,7 |
| Jász-Nagykun-Szolnok | 7 | 7 | 100,0 |
| Szabolcs-Szatmár-Bereg | 39 | 18 | 46,2 |
| Észak-Alföld | 67 | 43 | 64,2 |
| Bács-Kiskun | 85 | 85 | 100,0 |
| Békés | 50 | 50 | 100,0 |
| Csongrád | 51 | 40 | 78,4 |
| Dél-Alföld | 186 | 175 | 94,1 |
| Mindösszesen | 296 | 261 | 88,2 |

Forrás: NAK-felmérés alapján az AKI Agrárstatisztikai Információs Osztályán készült összeállítás

33. táblázat: **Ipari paradicsom (VEG33)**

| Területi egység | Előirányzott munka, hektár | 2018. május 14-i állapot | |
|---------------------------|-------------------------------|----------------------------|---|
| | | Elvégzett munka, hektár | Elvégzett munka az előirányzott %-ában |
| Pest, Budapest | 155 | 155 | 100,0 |
| Közép-Magyarország | 155 | 155 | 100,0 |
| Fejér | 0 | 0 | |
| Komárom-Esztergom | – | – | |
| Veszprém | 0 | 0 | |
| Közép-Dunántúl | 0 | 0 | |
| Győr-Moson-Sopron | – | – | |
| Vas | 0 | 0 | |
| Zala | – | – | |
| Nyugat-Dunántúl | 0 | 0 | |
| Baranya | 0 | 0 | |
| Somogy | 0 | 0 | |
| Tolna | 0 | 0 | |
| Dél-Dunántúl | 0 | 0 | |
| Borsod-Abaúj-Zemplén | 8 | 8 | 100,0 |
| Heves | 0 | 0 | |
| Nógrád | – | – | |
| Észak-Magyarország | 8 | 8 | 100,0 |
| Hajdú-Bihar | 68 | 48 | 70,6 |
| Jász-Nagykun-Szolnok | 5 | 5 | 100,0 |
| Szabolcs-Szatmár-Bereg | 158 | 79 | 50,0 |
| Észak-Alföld | 231 | 132 | 57,1 |
| Bács-Kiskun | 190 | 190 | 100,0 |
| Békés | 670 | 670 | 100,0 |
| Csongrád | 150 | 110 | 73,3 |
| Dél-Alföld | 1 010 | 970 | 96,0 |
| Mindösszesen | 1 404 | 1 265 | 90,1 |

Forrás: NAK-felmérés alapján az AKI Agrárstatisztikai Információs Osztályán készült összeállítás

34. táblázat: **Zöldpaprika (VEG43)**

| Területi egység | Előirányzott munka, hektár | 2018. május 14-i állapot | |
|---------------------------|-------------------------------|----------------------------|---|
| | | Elvégzett munka, hektár | Elvégzett munka az előirányzott %-ában |
| Pest, Budapest | 63 | 63 | 100,0 |
| Közép-Magyarország | 63 | 63 | 100,0 |
| Fejér | 0 | 0 | |
| Komárom-Esztergom | – | – | |
| Veszprém | 0 | 0 | 100,0 |
| Közép-Dunántúl | 0 | 0 | 100,0 |
| Győr-Moson-Sopron | 50 | 25 | 50,0 |
| Vas | 2 | 2 | 100,0 |
| Zala | – | – | |
| Nyugat-Dunántúl | 52 | 27 | 51,9 |
| Baranya | 8 | 5 | 62,5 |
| Somogy | 0 | 0 | |
| Tolna | 0 | 0 | |
| Dél-Dunántúl | 8 | 5 | 62,5 |
| Borsod-Abaúj-Zemplén | 20 | 20 | 100,0 |
| Heves | 0 | 0 | |
| Nógrád | – | – | |
| Észak-Magyarország | 20 | 20 | 100,0 |
| Hajdú-Bihar | 97 | 39 | 40,2 |
| Jász-Nagykun-Szolnok | 11 | 10 | 90,9 |
| Szabolcs-Szatmár-Bereg | 446 | 206 | 46,2 |
| Észak-Alföld | 554 | 255 | 46,0 |
| Bács-Kiskun | 460 | 90 | 19,6 |
| Békés | 7 | 7 | 100,0 |
| Csongrád | 466 | 317 | 68,0 |
| Dél-Alföld | 933 | 414 | 44,4 |
| Mindösszesen | 1 630 | 784 | 48,1 |

Forrás: NAK-felmérés alapján az AKI Agrárstatisztikai Információs Osztályán készült összeállítás

35. táblázat: **Zöldbab (PIL13)**

| Területi egység | Előirányzott munka, hektár | 2018. május 14-i állapot | |
|---------------------------|-------------------------------|----------------------------|---|
| | | Elvégzett munka, hektár | Elvégzett munka az előirányzott %-ában |
| Pest, Budapest | 2 | 2 | 100,0 |
| Közép-Magyarország | 2 | 2 | 100,0 |
| Fejér | 0 | 0 | |
| Komárom-Esztergom | – | – | |
| Veszprém | 0 | 0 | |
| Közép-Dunántúl | 0 | 0 | |
| Győr-Moson-Sopron | – | – | |
| Vas | 0 | 0 | |
| Zala | – | – | |
| Nyugat-Dunántúl | 0 | 0 | |
| Baranya | 0 | 0 | |
| Somogy | 0 | 0 | |
| Tolna | 1 | 1 | 100,0 |
| Dél-Dunántúl | 1 | 1 | 100,0 |
| Borsod-Abaúj-Zemplén | 10 | 10 | 100,0 |
| Heves | 100 | 0 | |
| Nógrád | – | – | |
| Észak-Magyarország | 110 | 10 | 9,1 |
| Hajdú-Bihar | 410 | 280 | 68,3 |
| Jász-Nagykun-Szolnok | 144 | 76 | 52,8 |
| Szabolcs-Szatmár-Bereg | 20 | 20 | 100,0 |
| Észak-Alföld | 574 | 376 | 65,5 |
| Bács-Kiskun | 60 | 60 | 100,0 |
| Békés | 340 | 340 | 100,0 |
| Csongrád | 48 | 48 | 100,0 |
| Dél-Alföld | 448 | 448 | 100,0 |
| Mindösszesen | 1 135 | 837 | 73,7 |

Forrás: NAK-felmérés alapján az AKI Agrárstatisztikai Információs Osztályán készült összeállítás

36. táblázat: **Karfiol (VEG01)**

| Területi egység | Előirányzott munka, hektár | 2018. május 14-i állapot | |
|---------------------------|-------------------------------|----------------------------|---|
| | | Elvégzett munka, hektár | Elvégzett munka az előirányzott %-ában |
| Pest, Budapest | 161 | 161 | 100,0 |
| Közép-Magyarország | 161 | 161 | 100,0 |
| Fejér | 1 | 1 | 100,0 |
| Komárom-Esztergom | – | – | |
| Veszprém | 3 | 3 | 100,0 |
| Közép-Dunántúl | 4 | 4 | 100,0 |
| Győr-Moson-Sopron | 10 | 5 | 50,0 |
| Vas | 0 | 0 | |
| Zala | – | – | |
| Nyugat-Dunántúl | 10 | 5 | 50,0 |
| Baranya | 2 | 2 | 100,0 |
| Somogy | 0 | 0 | |
| Tolna | 2 | 2 | 100,0 |
| Dél-Dunántúl | 4 | 4 | 100,0 |
| Borsod-Abaúj-Zemplén | 7 | 7 | 100,0 |
| Heves | 0 | 0 | |
| Nógrád | – | – | |
| Észak-Magyarország | 7 | 7 | 100,0 |
| Hajdú-Bihar | 18 | 16 | 88,9 |
| Jász-Nagykun-Szolnok | 19 | 19 | 100,0 |
| Szabolcs-Szatmár-Bereg | 121 | 56 | 46,3 |
| Észak-Alföld | 158 | 91 | 57,6 |
| Bács-Kiskun | 165 | 165 | 100,0 |
| Békés | 20 | 20 | 100,0 |
| Csongrád | 57 | 31 | 54,4 |
| Dél-Alföld | 242 | 216 | 89,3 |
| Mindösszesen | 586 | 488 | 83,3 |

Forrás: NAK-felmérés alapján az AKI Agrárstatisztikai Információs Osztályán készült összeállítás

37. táblázat: **Görögdinnye (FRU01)**

| Területi egység | Előirányzott munka, hektár | 2018. május 14-i állapot | |
|---------------------------|-------------------------------|----------------------------|---|
| | | Elvégzett munka, hektár | Elvégzett munka az előirányzott %-ában |
| Pest, Budapest | 49 | 49 | 100,0 |
| Közép-Magyarország | 49 | 49 | 100,0 |
| Fejér | 219 | 219 | 100,0 |
| Komárom-Esztergom | – | – | |
| Veszprém | 10 | 10 | 100,0 |
| Közép-Dunántúl | 229 | 229 | 100,0 |
| Győr-Moson-Sopron | 2 | 2 | 100,0 |
| Vas | 0 | 0 | |
| Zala | – | – | |
| Nyugat-Dunántúl | 2 | 2 | 100,0 |
| Baranya | 122 | 62 | 50,8 |
| Somogy | 60 | 60 | 100,0 |
| Tolna | 177 | 177 | 100,0 |
| Dél-Dunántúl | 359 | 299 | 83,3 |
| Borsod-Abaúj-Zemplén | 4 | 4 | 100,0 |
| Heves | 430 | 435 | 101,2 |
| Nógrád | – | – | |
| Észak-Magyarország | 434 | 439 | 101,2 |
| Hajdú-Bihar | 221 | 103 | 46,7 |
| Jász-Nagykun-Szolnok | 85 | 60 | 70,6 |
| Szabolcs-Szatmár-Bereg | 1 766 | 1 001 | 56,7 |
| Észak-Alföld | 2 072 | 1 164 | 56,2 |
| Bács-Kiskun | 235 | 235 | 100,0 |
| Békés | 670 | 670 | 100,0 |
| Csongrád | 36 | 36 | 100,0 |
| Dél-Alföld | 941 | 941 | 100,0 |
| Mindösszesen | 4 086 | 3 123 | 76,4 |

Forrás: NAK-felmérés alapján az AKI Agrárstatisztikai Információs Osztályán készült összeállítás

38. táblázat: **Be nem vetett terület**

| Területi egység | Zöldugár (UGA02) | Pihentetett terület (parlag) (PIH01) |
|---------------------------|------------------|--------------------------------------|
| Pest, Budapest | 1 008 | 6 695 |
| Közép-Magyarország | 1 008 | 6 695 |
| Fejér | 750 | 2 350 |
| Komárom-Esztergom | 75 | 1 550 |
| Veszprém | 585 | 4 210 |
| Közép-Dunántúl | 1 410 | 8 110 |
| Győr-Moson-Sopron | 2 200 | 1 800 |
| Vas | 455 | 4 330 |
| Zala | 370 | 1 400 |
| Nyugat-Dunántúl | 3 025 | 7 530 |
| Baranya | 500 | 1 100 |
| Somogy | – | – |
| Tolna | 155 | 2 100 |
| Dél-Dunántúl | 655 | 3 200 |
| Borsod-Abaúj-Zemplén | 9 500 | 16 500 |
| Heves | 550 | 3 080 |
| Nógrád | 2 128 | 3 440 |
| Észak-Magyarország | 12 178 | 23 020 |
| Hajdú-Bihar | 1 004 | 3 102 |
| Jász-Nagykun-Szolnok | 1 185 | 9 131 |
| Szabolcs-Szatmár-Bereg | 2 224 | 10 345 |
| Észak-Alföld | 4 413 | 22 578 |
| Bács-Kiskun | 2 830 | 8 700 |
| Békés | 850 | 14 500 |
| Csongrád | – | – |
| Dél-Alföld | 3 680 | 23 200 |
| Mindösszesen | 26 369 | 94 333 |

Forrás: NAK-felmérés alapján az AKI Agrárstatisztikai Információs Osztályán készült összeállítás

