

Волинський національний університет імені Лесі Українки

Географічний факультет

Кафедра географії

М. М. Мельнійчук, Ю. В. Білецький

РОБОЧИЙ ЗОШИТ

*для вивчення номенклатури
з курсу “Загальне землезнавство”*

для студентів географічного факультету

ЛУЦЬК – 2011

**УДК 910 /07/
ББК 26.82 я 73
З-14**

*Рекомендовано до друку методичною радою Волинського
національного університету імені Лесі Українки
(протокол № 5 від 20 січня 2010 р.)*

Рецензенти:

Мольчак Я. О. – доктор географічних наук, професор, директор навчально-науково-виробничого інституту ресурсозбереження та будівництва Луцького національного технічного університету;

Ільїн Л. В. – доктор географічних наук, професор, завідувач кафедри туризму Волинського національного університету імені Лесі Українки.

З-14 Мельнійчук М. М., Білецький Ю. В.

Робочий зошит для вивчення номенклатури з курсу “Загальне землезнавство” для студентів географічного факультету. – Луцьк, 2011. – 47 с.: іл. (карти).

Подано перелік географічних назв природних об’єктів світу, необхідних для засвоєння курсу “Загальне землезнавство” студентам-географам денної та заочної форми навчання та студентам за напрямом підготовки “Туризм”.

**УДК 910 /07/
ББК 26.82 я 73**

© Мельнійчук М. М., Білецький Ю. В., 2011
© Волинський національний університет
імені Лесі Українки, 2011

ЗМІСТ

| | |
|--|----|
| Вступ | 4 |
| Миси | 5 |
| Моря | 7 |
| Морські течії | 9 |
| Затоки | 11 |
| Протоки | 13 |
| Рельєф дна океану: хребти та підняття | 15 |
| Рельєф дна океану: котловини | 17 |
| Рельєф дна океану: розломи, плато, жолоби | 19 |
| Острови | 21 |
| Півострови | 23 |
| Гори та нагір'я | 25 |
| Низовини | 27 |
| Височини, плато, плоскогір'я, кряжі, гірські хребти | 29 |
| Гірські вершини | 31 |
| Вулкани | 33 |
| Найглибші западини суші, найдовші карстові печери, найглибші карстові безодні | 35 |
| Озера | 37 |
| Водосховища | 39 |
| Ріки | 41 |
| Водоспади | 43 |
| Пустелі | 45 |

ВСТУП

При вивченні курсу “Загальне землезнавство” для поглиблення та формування понять, про географічну оболонку студентам географічного факультету за напрямом підготовки “Географія” та “Туризм” необхідно оволодіти географічною номенклатурою, яка включає в себе набір географічних назв: миси, моря, морські течії, затоки, протоки, півострови, острови, рельєф дна Світового океану (котловини, жолоби, хребти, підняття, плато), рельєф суші (гори, нагір'я, низовини, височини, плато, плоскогір'я, вершини, вулкани), пустелі, ріки, озера, водосховища, водоспади, список яких систематизований з сучасних географічних видань і праць таких авторів, як М. Ю.Кулаківська, П. О. Шкрябій, Н. П. Неклюкова, Я. О. Мольчак та доповнені автором.

В пошуках номенклатури студенти можуть користуватися різними атласами та картами.

Для кращого засвоєння та систематизації знань автором розроблений робочий зошит із завданнями та контурними картами, що дасть можливість повторювати пройдений матеріал і раціонально використовувати час. Завдання є загальними для всіх блоків географічної номенклатури і вимагають цифрового позначення географічних об'єктів на контурні карти вміщені в робочому зошиті.

МИСИ

ЄВРОПА: Барднесгодн, Б'яргтаунгар, Данкансбі-Гед, Дірхоулаей, Ізола-делле-Корренті, Естака-де-Барес, Європа, Канін Нос, Малін-Гед, Мароккі, Мізен-Гед, Нао, Нордкап, Нордкін, Ріфстаунгі, Рока, Сан-Вісенті, Сарич, Св'ятий Нос, Сен-Мат'є, Тарханкут, Теулада, Фіністерре.

АЗІЯ: Аніва, Дежньова, Ель-Хадд, Кумарі /Комарін/, Камау, Крільйон, Лопатка, Наварін, Олюторський, Піай, Терпіння, Челюскін.

АФРИКА: Албіна, Альмаді, Амбр, Барра, Гвардафуй, Голковий /Агульяс/, Доброї Надії, Ель-Аб'яд /Ет-Тиб/, Зелений, Лопес, Марка, Рас-Ангела, Рас-Хафун, Пальмас, Сент-Андре, Сент-Марі /о. Мадагаскар/.

ПІВНІЧНА АМЕРИКА: Барроу, Батерст, Брустер, Гоп, Еухенія, Йорк, Кабо-Фальсо, Колумбія, Консепшен, Мар'ято, Мендосіно, Мерчісон, Морріс-Джесеп, Нореструнінген, Принца Уельського, Сейбл, Сент-Чарльз, Фарвель /Уманарссуак/.

ПІВДЕННА АМЕРИКА: Галера, Гальїнас, Горн, Гуахіра, Кабу-Бранку, Лавап'є, Паріньяс, Сан-Антоніо, Сан-Дієго, Трес-Пунтас, Фроуерд.

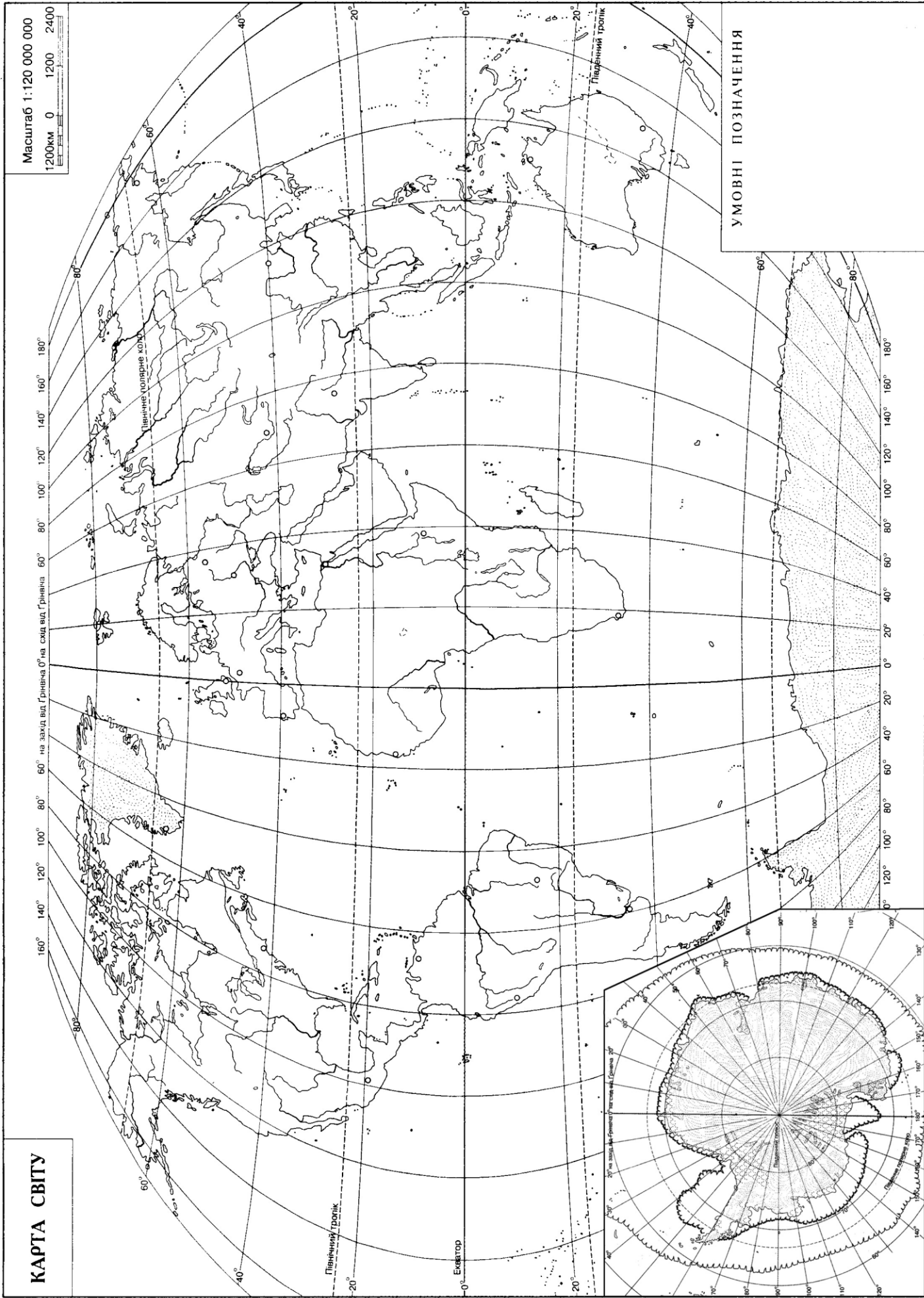
АВСТРАЛІЯ: Йорк, Байрон, Південний, Натураліста, Стіп-Пойнт, Південно-Східний, Північно-Західний, Гау, Арнем /Арнхем/.

АНТАРКТИДА: Адер, Баттербі, Берд, Дарнлі, Дарт, Колбек, Норвегія, Пойнсетт, Сєдова, Флаїнг-Фіш.

КАРТА СВІТУ

Масштаб 1:120 000 000
1200км 0 1200 2400

УМОВНІ ПОЗНАЧЕННЯ



МОРЯ

АТЛАНТИЧНИЙ ОКЕАН: Адріатичне, Азовське /Озівське/, Балтійське, Егейське, Іонічне, Ірландське, Карібське, Космонавтів, Лабладор, Лазарєва, Лігурійське, Мармурове, Норвезьке, Рісер-Ларсена, Саргасове, Скоша, Північне, Середземне, Тірренське, Веддела, Чорне.

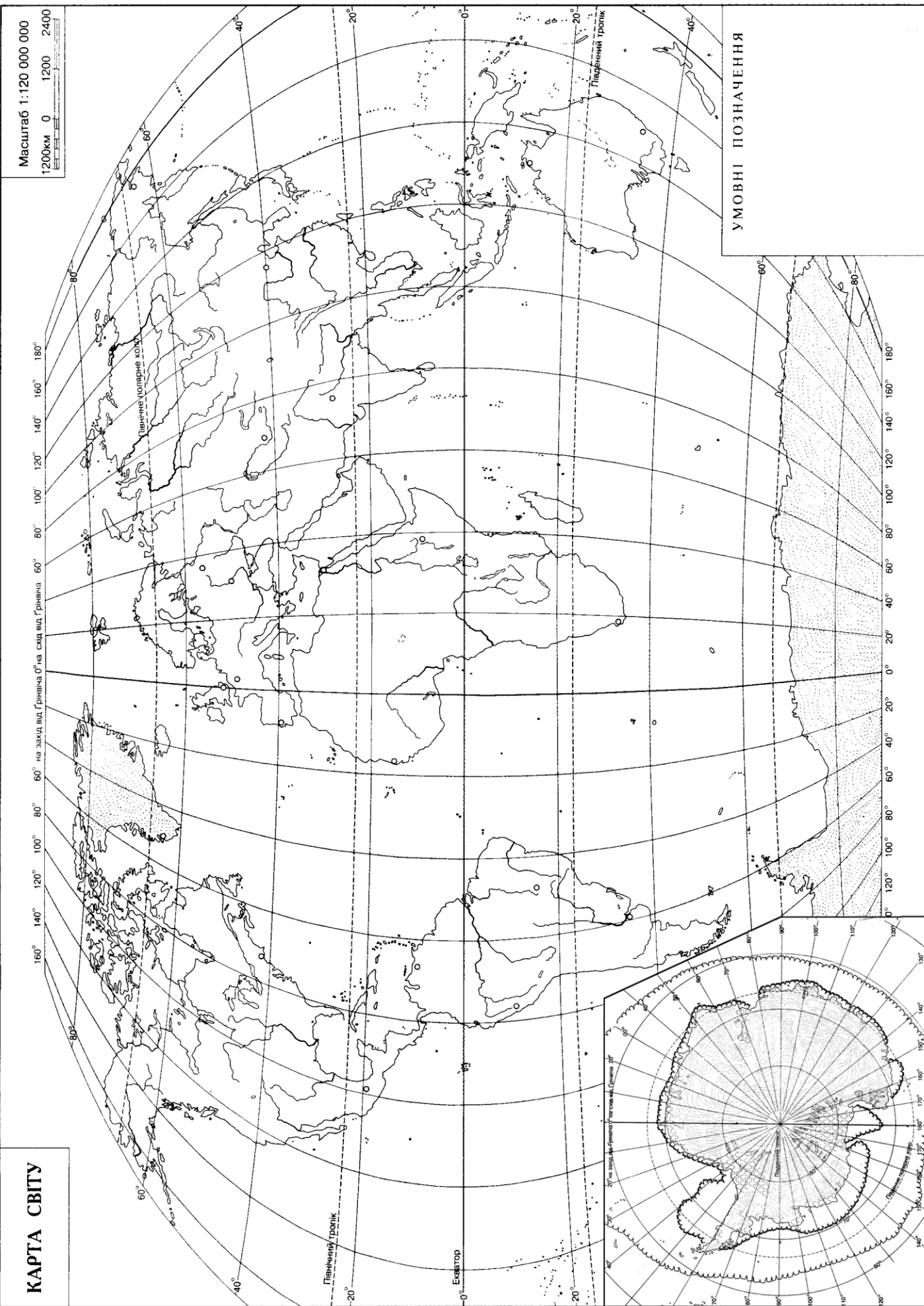
ІНДІЙСЬКИЙ ОКЕАН: Андаманеьке, Аравійське, Арафурське, Дейвіса, Д'юрвіля, Співдружності, Тиморське, Червоне.

ПІВНІЧНИЙ ЛЬОДОВИТИЙ ОКЕАН: Баренцове, Баффіна, Біле, Бофорта, Гренладське, Карське, Лаптевих, Лінкольна, Норвезьке, Східно-Сибірське, Чукотське.

ТИХИЙ ОКЕАН: Амундсена, Банда, Беллінсгаузена, Берінгове, Жовте, Коралове, Молукське, Охотське, Південно-Китайське, Росса, Сулу, Східно-Китайське, Сулавесі, Тасманове, Філіпінське, Флорес, Яванське, Японське (Східне), Балі, Саву, Серам, Хальмахера, Мінданао, Вісаян, Сибуян.

КАРТА СВІТУ

Масштаб 1:120 000 000
1200км 0 1200 2400



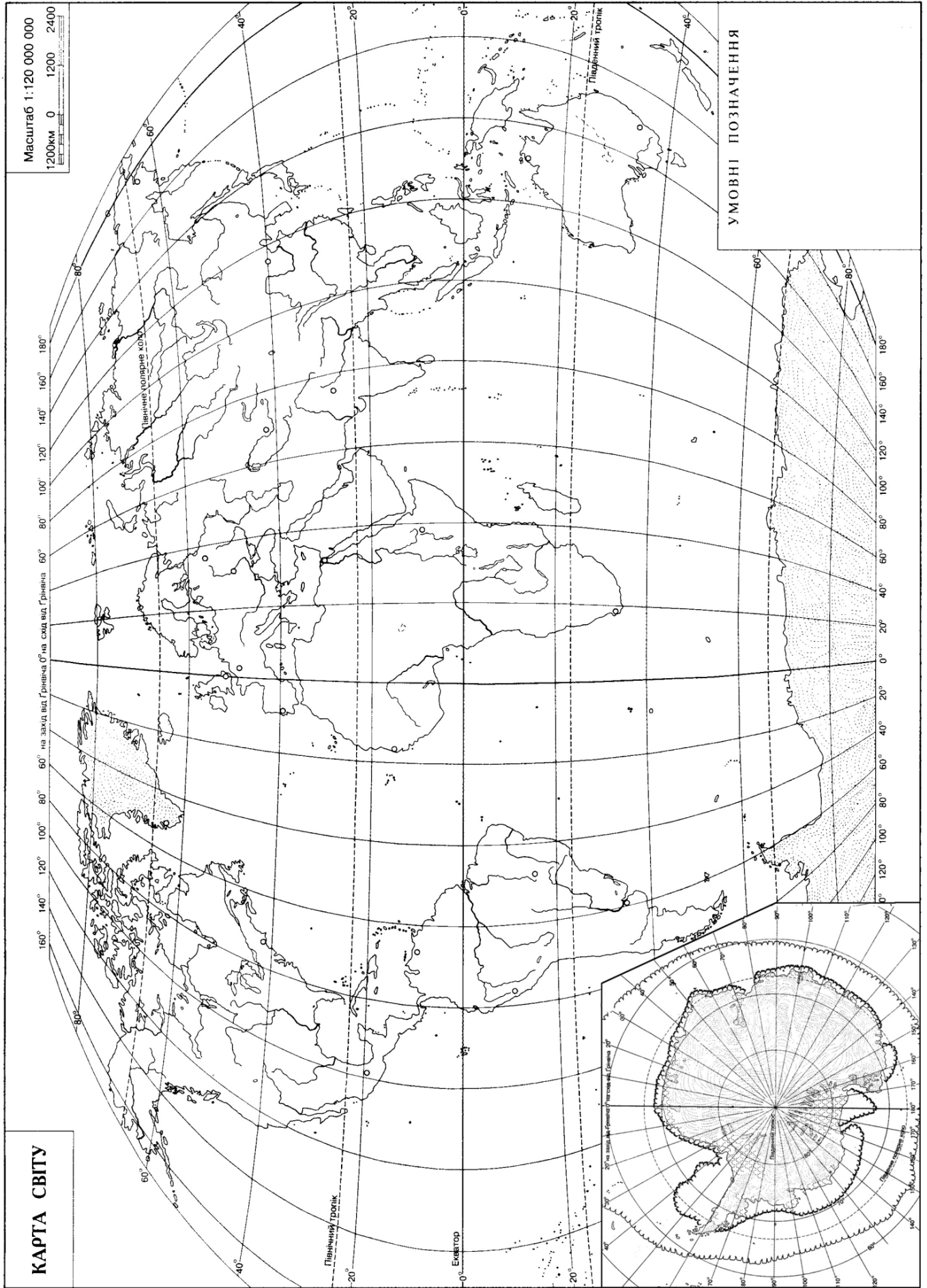
МОРСЬКІ ТЕЧІЇ

АТЛАНТИЧНИЙ ОКЕАН: Ангольська, Бразильська, Гвінейська, Гольфстрім, Антільська, Канарська, Екваторіальна протитечія, Міжпасатна, Південна пасатна, Північна пасатна, Фольклендська, Північно-Атлантична.

ІНДІЙСЬКИЙ ОКЕАН: Південна пасатна, Мусонна, Мозамбікська, Сомалійська, Течія західних вітрів, Антарктична.

ПІВНІЧНИЙ ЛЬОДОВИТИЙ ОКЕАН: Східно-Гренландська.

ТИХИЙ ОКЕАН: Південна пасатна, Північна пасатна, Міжпасатна протитечія, Куросіо, Аляскінська, Каліфорнійська, Перуанська, Східно-Австралійська.



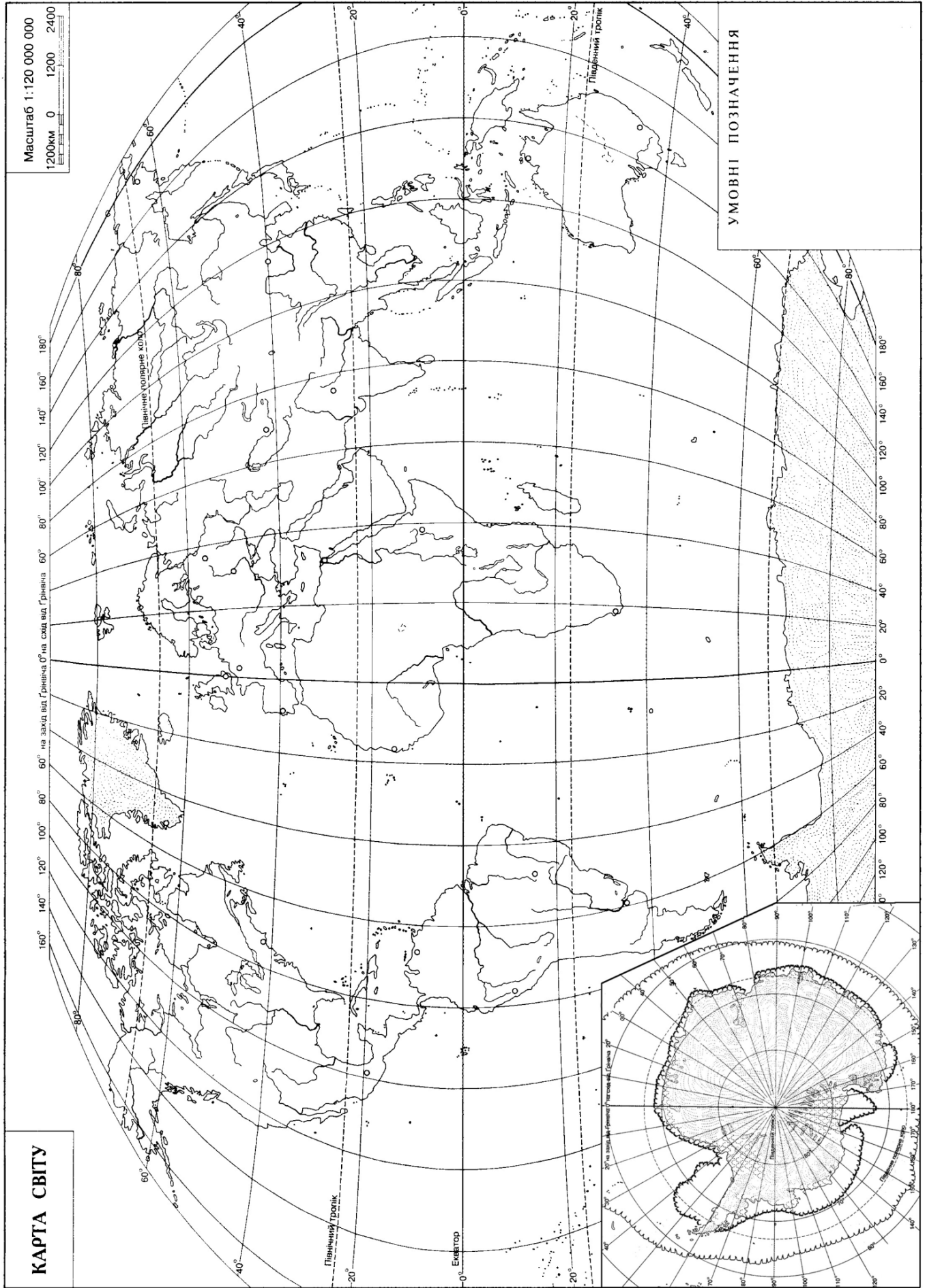
ЗАТОКИ

АТЛАНТИЧНИЙ ОКЕАН: Анталія, Апалачі, Баїя-Бланка, Баїя-Гранде, Біафра, Біскайська, Ботнічна, Брістольська, Брейда-фіорд, Валенсійська, Венесуельська, Вест-Фіорд, Вош, Габес, Гвінейська, Гондураська, Дар'їнська, Делавер, Джеймс, Каркінітська, Кампече, Ліонська, Ла-Плата, Маражо, Марі-Ферт, Мексиканська, Мен, Москітос, Нантакет, Ризька, Сиваш, Сан-Матіас, Сан-Маркус, Сан-Хорхе, Святого Лаврентія, Согне-Фіорд, Фазель, Фанді, Ферт-оф-Форт, Фінська, Фахласлоуї, Фокс-Бейсін, Чесапікська.

ІНДІЙСЬКИЙ ОКЕАН: Аденська, Бенгальська, Велика-Австралінська, Вінсенс, Едуарда VIII, Карпентарія, Кач, Коммонуелт, Манарська, Оманська, Перська, Порпес, Прюдс, Спенсер, Стефанссона.

ПІВНІЧНИЙ ЛЬОДОВИТИЙ ОКЕАН: Амундсена, Байдарацька губа, Бутія, Варангер-Фіорд, Гудзонова, Гіданська губа, Двінська губа, Єнісейська губа, Камбейська, Кандалакшська губа, Коцебу, Куїн-Мод, Мезенська губа, Мелвілл, Обська губа, Оленьокська губа, Онезька губа, Печорська губа, Тазовська губа, Таймирська, Хатангська, Чаунська губа, Чеська губа, Янська.

ТИХИЙ ОКЕАН: Аляска, Анадирська, Аніва, Бакбо /Тонкінська/, Брістольська, Бохойвань, Гижигінська губа, Гуаякіль, Західно-Корейська, Каліфорнійська, Карагінська, Королеви Шарлотти, Кроноцька, Кука, Кускокуїм, Мак-Мерд, Маргері, Нортон, Панамська, Папуа, Пеньяс, Петра Великого, Пенжинська губа, Ріглі, Ронне, Сіамська, Східно-Коренська, Терпіння, Теуантепек, Шеліхова.



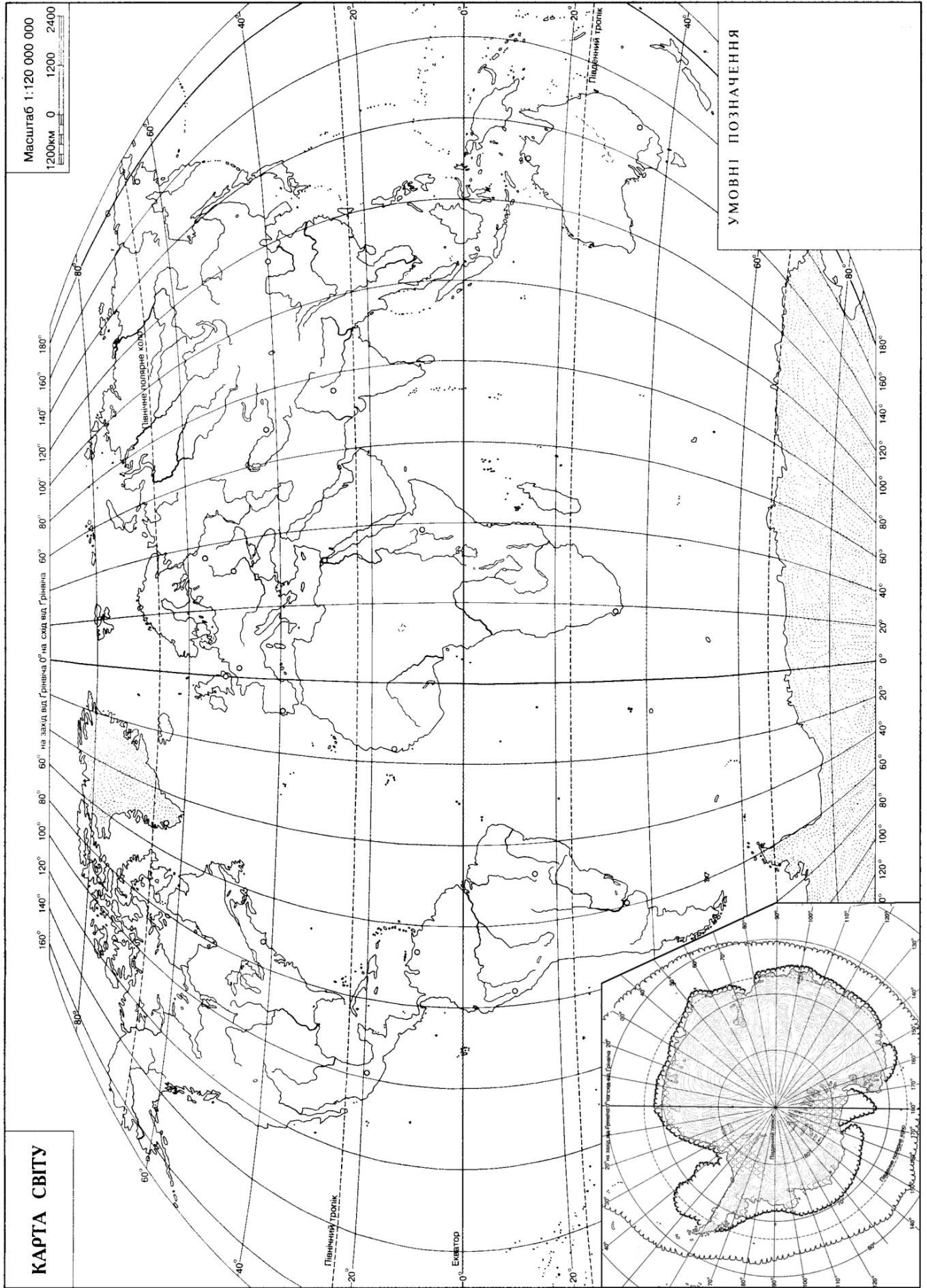
ПРОТОКИ

АТЛАНТИЧНИЙ ОКЕАН: Босфор, Боніфачо, Брансфілд, Великий Бельт, Гібралтарська, Дарданелли, Датська, Дрейка, Ересун /Зунд/, Кабота, Каттегат, Керченська, Ла-Манш, Магеланова, Малий Бельт, Мальтійська, Мессінська, Отранто, Па-де-Кале, Північна, Св'ятого Георга, Скагеррак, Туніська, Флорідська, Юкатанська.

ІНДІЙСЬКИЙ ОКЕАН: Баб-ель-Мандебська, Восьмого градуса, Грейт-Чаннел, Десятого градуса, Ментавай, Мозамбікська, Ормузька, Південний Препаріс, Полкська.

ПІВНІЧНИЙ ЛЬОДОВИТИЙ ОКЕАН: Белчер, Вількіцького, Вікторія, Горло Білого моря, Гудзонова, Джонс, Дмитра Лаптева, Карські Ворота, Ланкастер, Лонга, Мак-Клур, Мак-Клінток, Маточкін Шар, Мелвілл, Нансен, Нерс, Рос Велком, Саннікова, Шокальського, Фокс, Югорський шар.

ТИХИЙ ОКЕАН: Бассова, Баші, Берінгова, Зондська, Камчатська, Карімата, Корейська, Кука, Лаперуза, Малаккська, Магелланова, Макассарська, Невельського, Тайванська, Татарська, Торресова, Цугару /Сангарська/.



РЕЛЬЄФ ДНА ОКЕАНУ

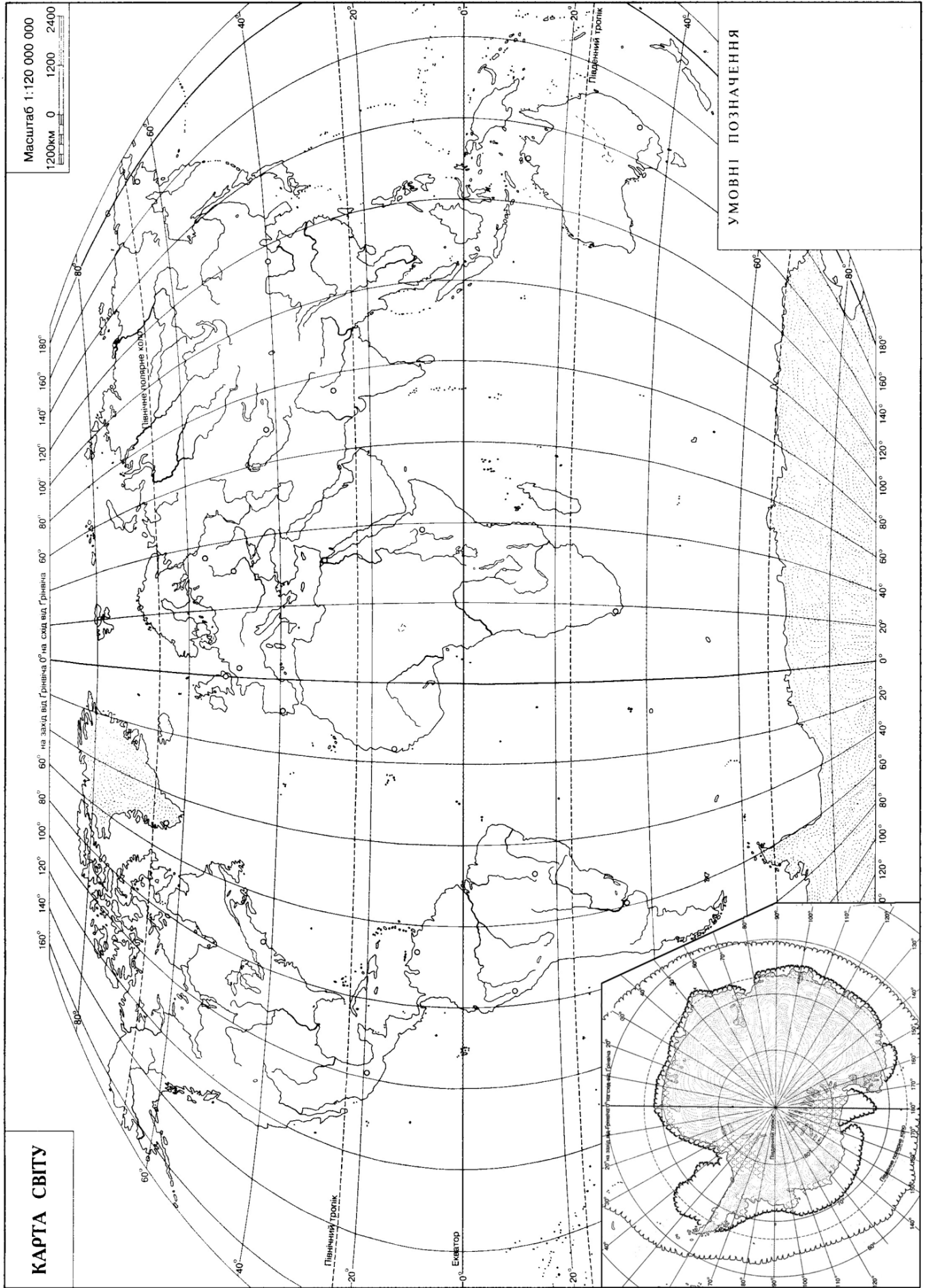
ХРЕБТИ ТА ПІДНЯТТЯ

АТЛАНТИЧНИЙ ОКЕАН: Антільський, Африкано-Антарктичний, Китовий, Північно-Атлантичний, Південно-Атлантичний, Рейк'янес, вис. Ріу-Гранді.

ІНДІЙСЬКИЙ ОКЕАН: Аравійсько-Індійський, Західно-Індійський, Східно-Індійський, Центрально-Індійський, Мадагаскарський, Маскаренський, Мальдівський, Кергелен, Австрало-Антарктичне підняття.

ПІВНІЧНИЙ ЛЬОДОВИТИЙ ОКЕАН: Гаккеля, Кліповича, Ломоносова, Менделєєва, Мона, Чукотське підняття.

ТИХИЙ ОКЕАН: Північно-Західний, Гавайський, Лайн, Наска, Туамоту, Південно-Тихоокеанське, Східно-Тихоокеанське, Різдва, Чілійське, гори Маркус-Неккер.



РЕЛЬЄФ ДНА ОКЕАНУ

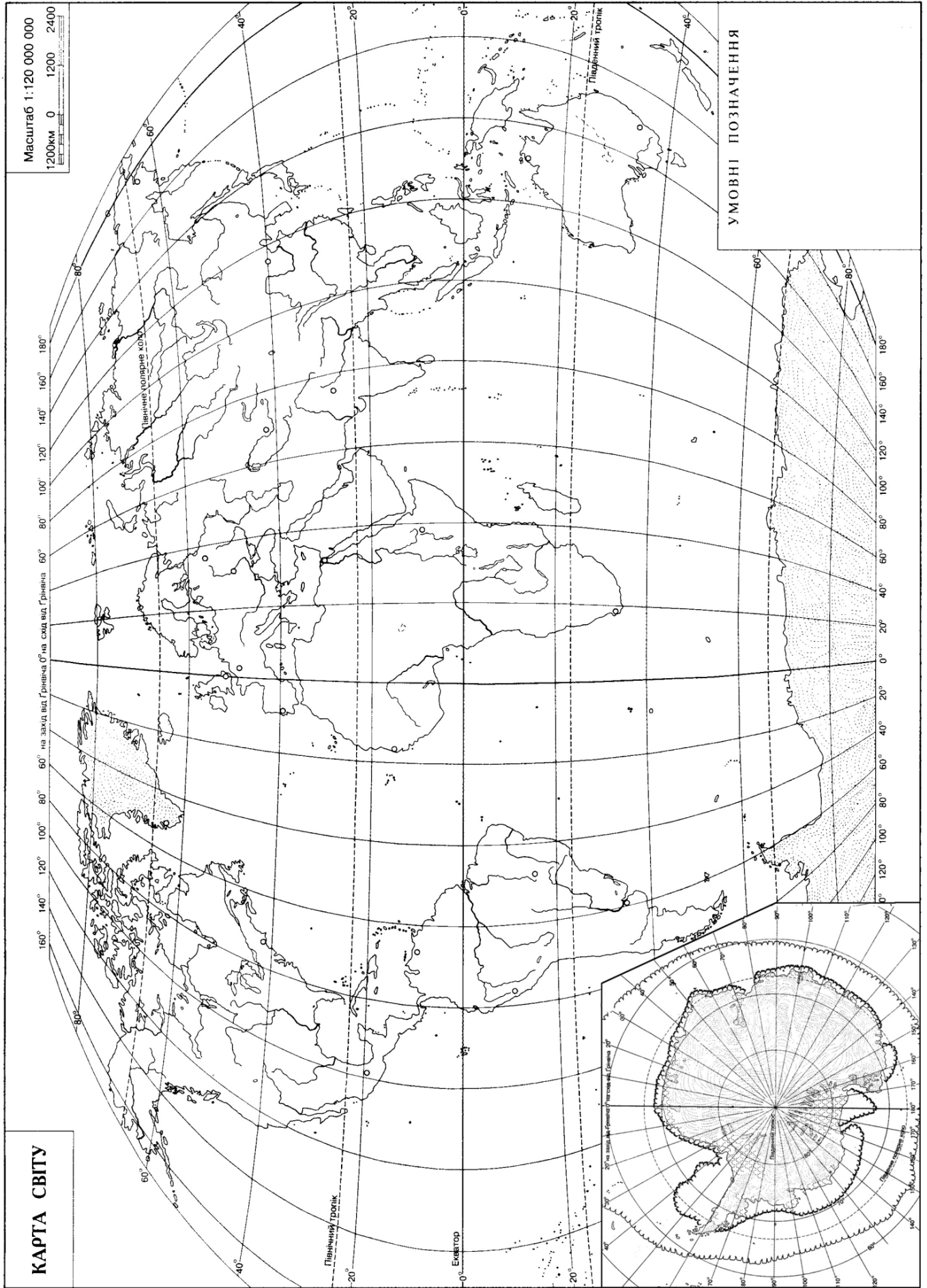
КОТЛОВИНИ

АТЛАНТИЧНИЙ ОКЕАН: Ангольська , Аргентинська, Африкано-Антарктична, Агульяс, Бразильська, Гвіанська, Зеленого Мису, Західно-Європейська Капська, Лабрадорська, Канарська, Ньюфаундлендська, Північно-Американська.

ІНДІЙСЬКИЙ ОКЕАН: Австрало-Антарктична, Аравійська, Західно-Австралійська, Південно-Австралійська, Північно-Австралійська, Крозе, Маскаренська, Мадагаскарська, Натураліста, Сомалійська, Мозамбікська, Кокосова, Центральна.

ПІВНІЧНИЙ ЛЬОДОВИТИЙ ОКЕАН: Амундсена, Бофорта, Гренландська, Лофотенська, Макарова, Нансена, Норвезька, Канадська, Підводників.

ТИХИЙ ОКЕАН: Белінсгаузена, Чілійська, Перуанська, Південна, Північно-Західна, Північно-Східна, Центральна, Філіпінська.



РЕЛЬЄФ ДНА ОКЕАНУ

РОЗЛЮМИ

АТЛАНТИЧНИЙ ОКЕАН: Атлантис.

ІНДІЙСЬКИЙ ОКЕАН: Діамантіна, Кангару, Оуен.

ТИХИЙ ОКЕАН: Галапагос, Елтанін, Кларйон, Кліппертон, Мендосіно, Меррей, Молоктаї, Пайонір, Пасхи.

ПЛАТО

АТЛАНТИЧНИЙ ОКЕАН: Бермудське, Гвінейське, Ріу-Гранде.

ІНДІЙСЬКИЙ ОКЕАН: Крозе.

ПІВНІЧНИЙ ЛЬОДОВИТИЙ ОКЕАН: Норвежське, Роколл.

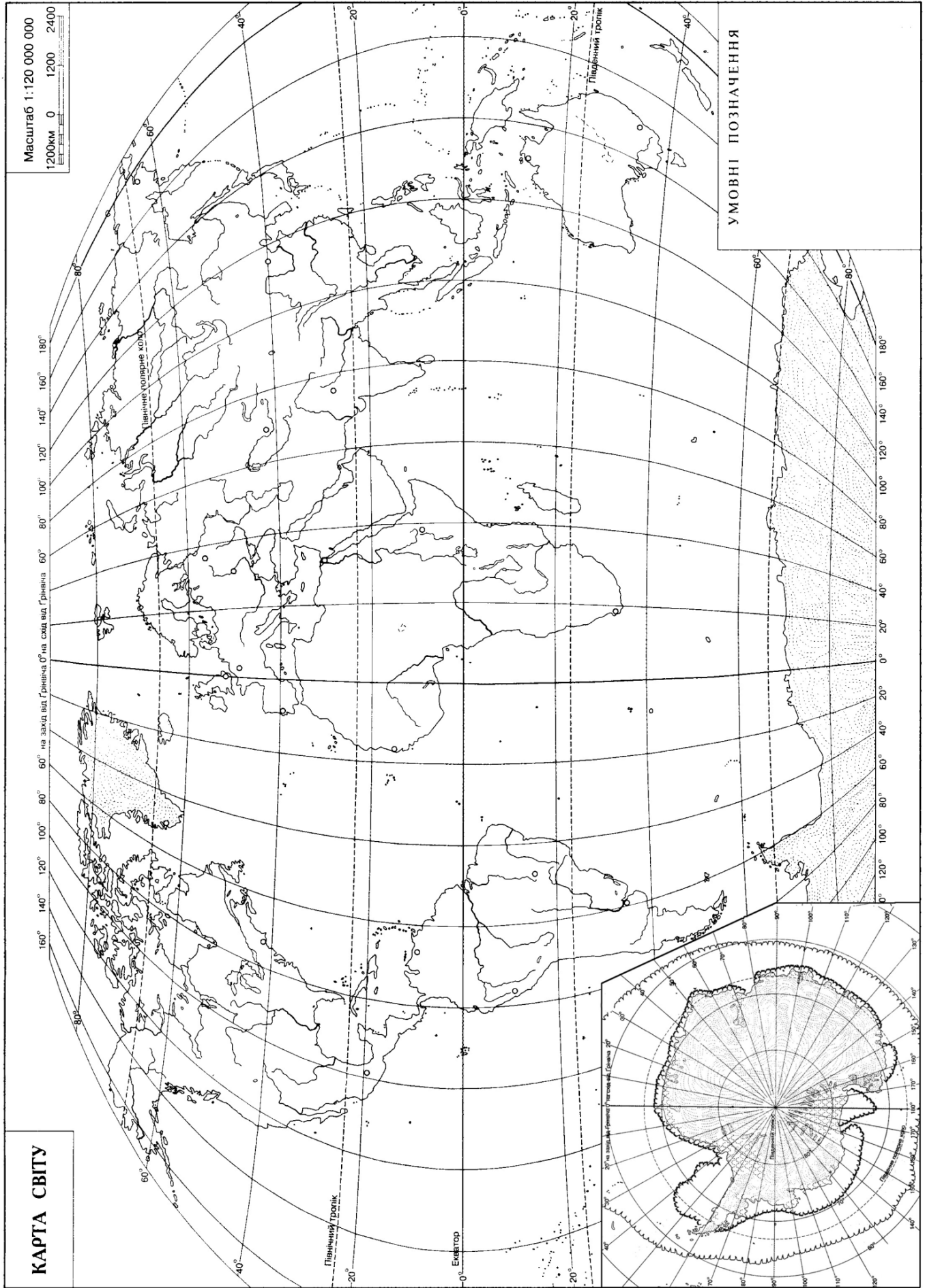
ЖОЛОБИ

АТЛАНТИЧНИЙ ОКЕАН: Кайман, Південносандвічів, Пуерто-Ріко, Романш.

ІНДІЙСЬКИЙ ОКЕАН: Зондський, Яванський.

ТИХИЙ ОКЕАН: Алеутський, Ідзу-Огасавара (Бонін), Кермадек, Курило-Камчатський, Маріанський, Нансей (Рюкю), Тонга, Новогібридський, Перуансько-Чілійський, Філіпінський, Яванський, Японський, Центрально-Американський.

ПІВНІЧНИЙ ЛЬОДОВИТИЙ ОКЕАН: Святої Анни.



ОСТРОВИ

ЄВРОПА: Азорські, Аландські, Альборан, Балеарські, Бель-Іль, Борнхольм, Вайгач, Великобританія, Вестерленд, Медвежий, Гебрідські, Гельголанд, Готланд, Егадські, Еланд, Ельба, Зеландія, Земля Франца-Йосипа, Зміїний, Кіклади, Івіса, Іонічні, Ірландія, Ісландія, Кіпр, Кітіра, Колгуєв, Корсіка, Крит, Лемнос, Лесбос, Ліпарські, Лофотенські, Мальорка, Мальта, Менорка, Мілос, Нова Земля, Нормандські, Оркнейські, Пантеллерія, Сааремаа, Самос, Сардинія, Серей, Сіцілія, Устіка, Фарерські, Форментера, Хійумаа, Хіос, Шпіцберген, Ян-Майєн.

АЗІЯ: Андаманські, Бунгуран /Натуна/, Великі Зондські /Калімантан, Суматра, Сулавесі, Ява/, Врангеля, Командорські, Курильські, Лаккадівські, Малі Зондські /Балі, Сумбава, Сумба, Тімор, Флорес/, Мальдівські, Нікобарські, Новосибірські /Котельний, Нова Сибір, Де-Лонга/, Ляховські /Великий і Малий Ляхівський/, Окінава, Північна Земля /Більшовик, Комсомолец, Піонер, Жовтневої Революції/, Сахалін, Тайвань, Філіпінські, Хайнань, Цусіма, Чеджудо, Шантарські, Шрі-Ланка, Японські /Кюсю, Сікоку, Хоккайдо, Хонсю /Хондо/, Рюкю/.

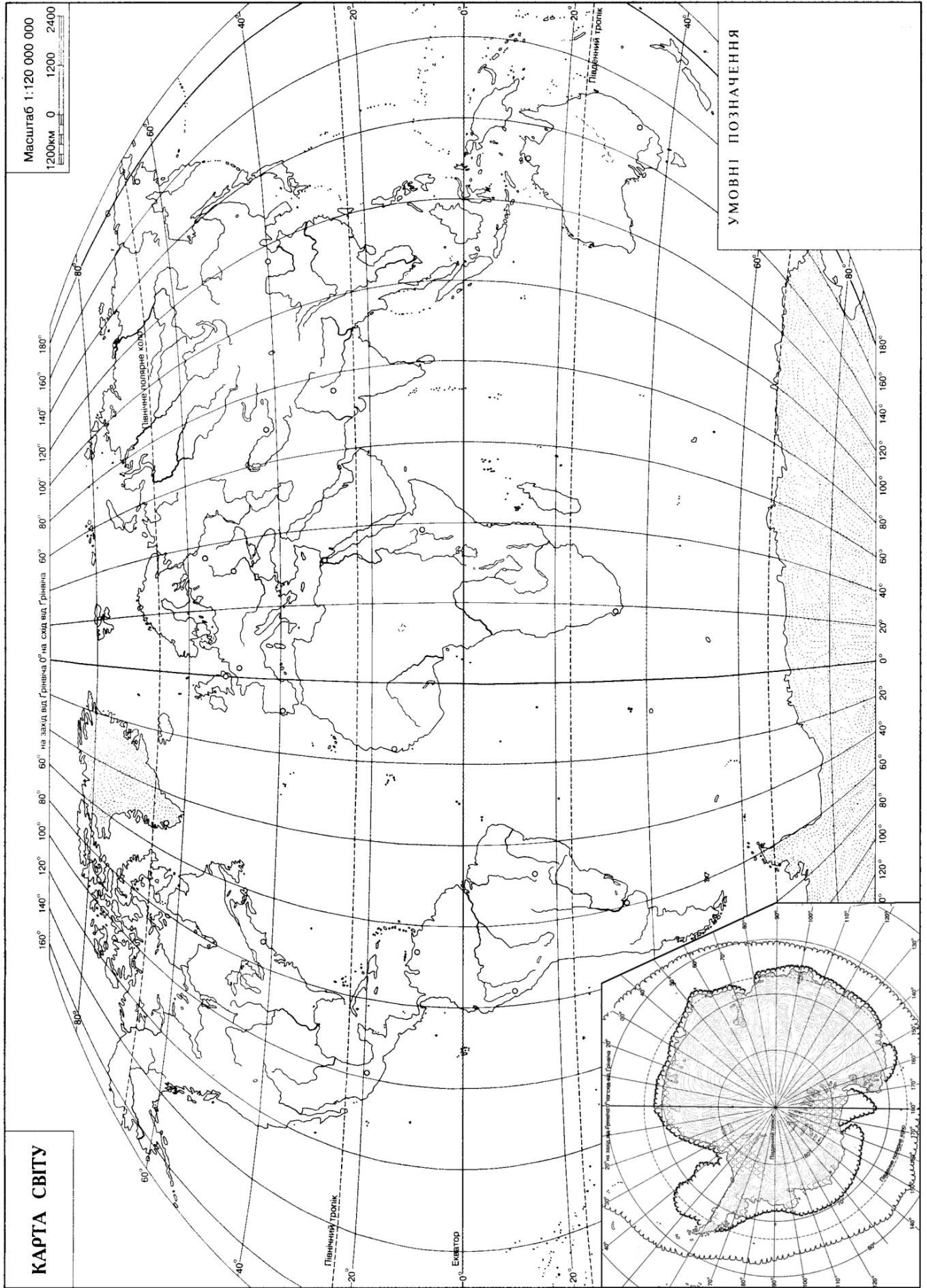
АФРИКА: Амірантські, Вознесіння, Занзібар, Зеленого Мису, Канарські, Коморські, Мадагаскар, Мадейра, Маскаренські, Святої Єлени, Сейшельські.

ПІВНІЧНА АМЕРИКА: Алеутські, Багамські, Банкс, Баффінова Земля, Бермудські, Великі Антільські /Гаїті, Куба, Пуерто-Ріко, Ямайка/, Ванкувер, Вікторія, Гренландія, Елсмір, Королеви Єлизавети, Малі Антільські /Гваделупа, Домініка, Мартініка/, Ньюфаундленд, Паррі.

ПІВДЕННА АМЕРИКА: Галапагос, Вогняна Земля, Трінідад, Фолклендські, Хуан-Фернандес /Масс-Афуера, Масс-а-Тьюра/.

АНТАРКТИДА: Петра I, Південна Георгія, Південні Оркнейські, Південні Сандвічеві, Південні Шетландські, Тристан-да-Кунья.

АВСТРАЛІЯ І ОКЕАНІЯ: Гавайські, Каролінські, Кермандек, Маріанські, Маркізькі, Маршалові, Молукські, Нова Гвінея, Нові Гебріди, Нова Зеландія /Північний, Південний/, Нова Каледонія, Самоа, Соломонові, Тасманія, Тонга, Туамоту, Росіян, Фіджі, Великий бар'єрний риф, Нова Британія, Нова Ірландія, Ісабела, Галапагос.



ПІВОСТРОВИ

ЄВРОПА: Апенінський, Балканський, Бретань, Канін, Керченський, Кольський, Корнуелл, Катантен, Кримський, Пелопаннес, Піренейський, Скандінавський, Таманський, Тарханкут, Ютландія.

АЗІЯ: Аравійський, Апшеронський, Гиданський, Індокитай, Індостан, Камчатка, Корея, Красноводський, Ляодунський, Малакка, Мала Азія, Мангишлак, Сінайський, Таймир, Чукотський, Шаньдунський, Ямал, Явай.

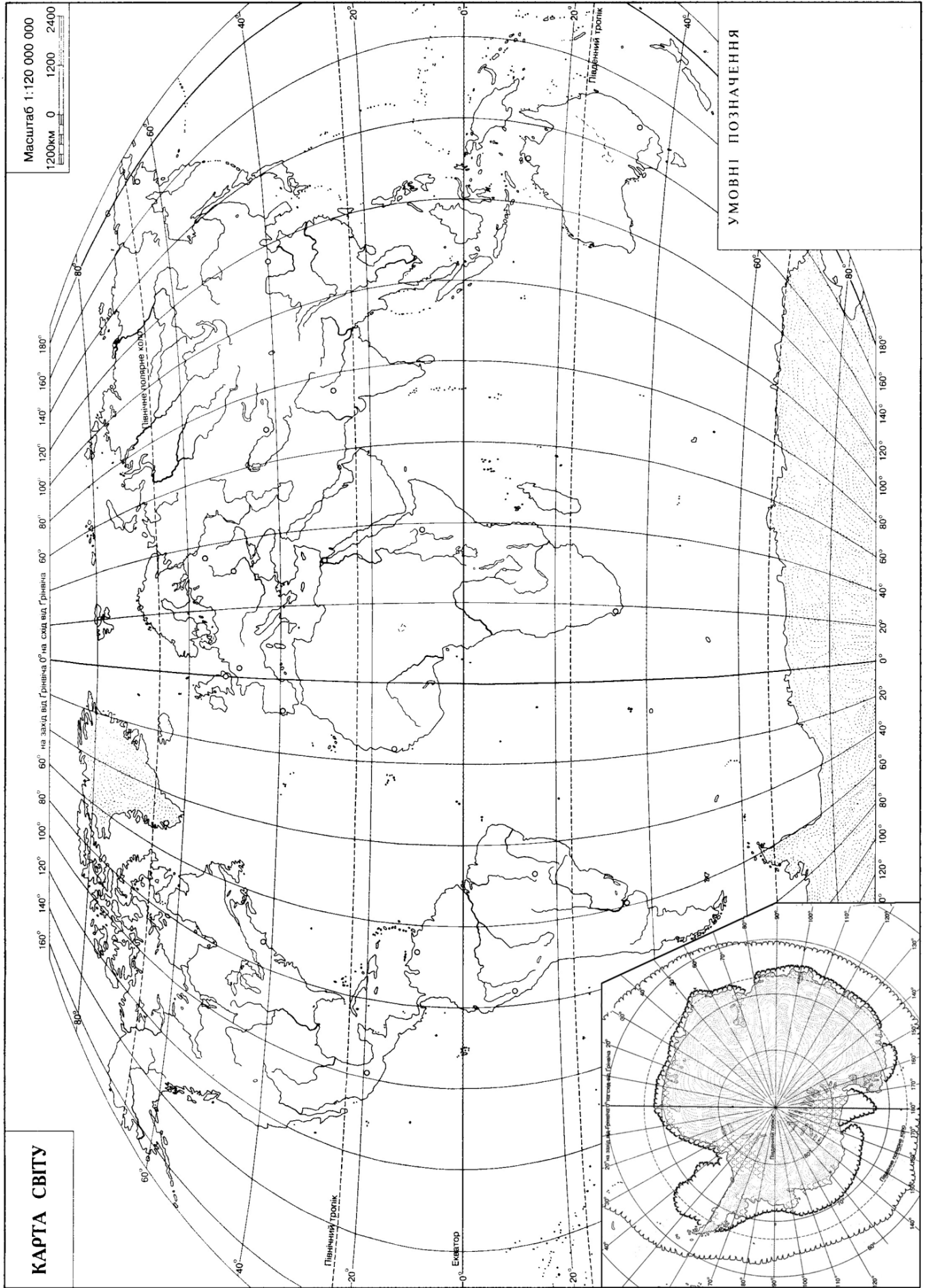
АФРИКА: Сомалі.

ПІВНІЧНА АМЕРИКА: Аляска, Бутія, Каліфорнія, Кенай, Лабрадор, Мелвілл, Нова Шотландія, Сьюард, Флоріда, Юкатан.

ПІВДЕННА АМЕРИКА: Гоахіра, Тайтао.

АВСТРАЛІЯ: Арнхемленд /Арнемленд/, Ейр, Йорк, Кейп-Йорк.

АНТАРКТИДА: Антарктичний, Земля Грейама, Земля Вікторії, Рісер-Ларсер, Терстон, Шарко.



8. ГОРИ ТА НАГІР'Я

ЄВРОПА: Альпи, Аппеніни, Арденни, Вогези, Іберійські, Дінара, Кантабрійські, Карпати, Кембрійські, Кордільєра Батіка, Кримські, Пеннінські, Піренеї, Рейнські, Родопі, Рудні, Скандінавські, Сланцеві, Совенни, Стара Планіна, Північно-Шотландське нагір'я, Пінд, Судети, Тюрінгенський Ліс, Уральські, Хібіни, Шварцвальд, Шумава, Центральна Кордільєра, Центральний масив.

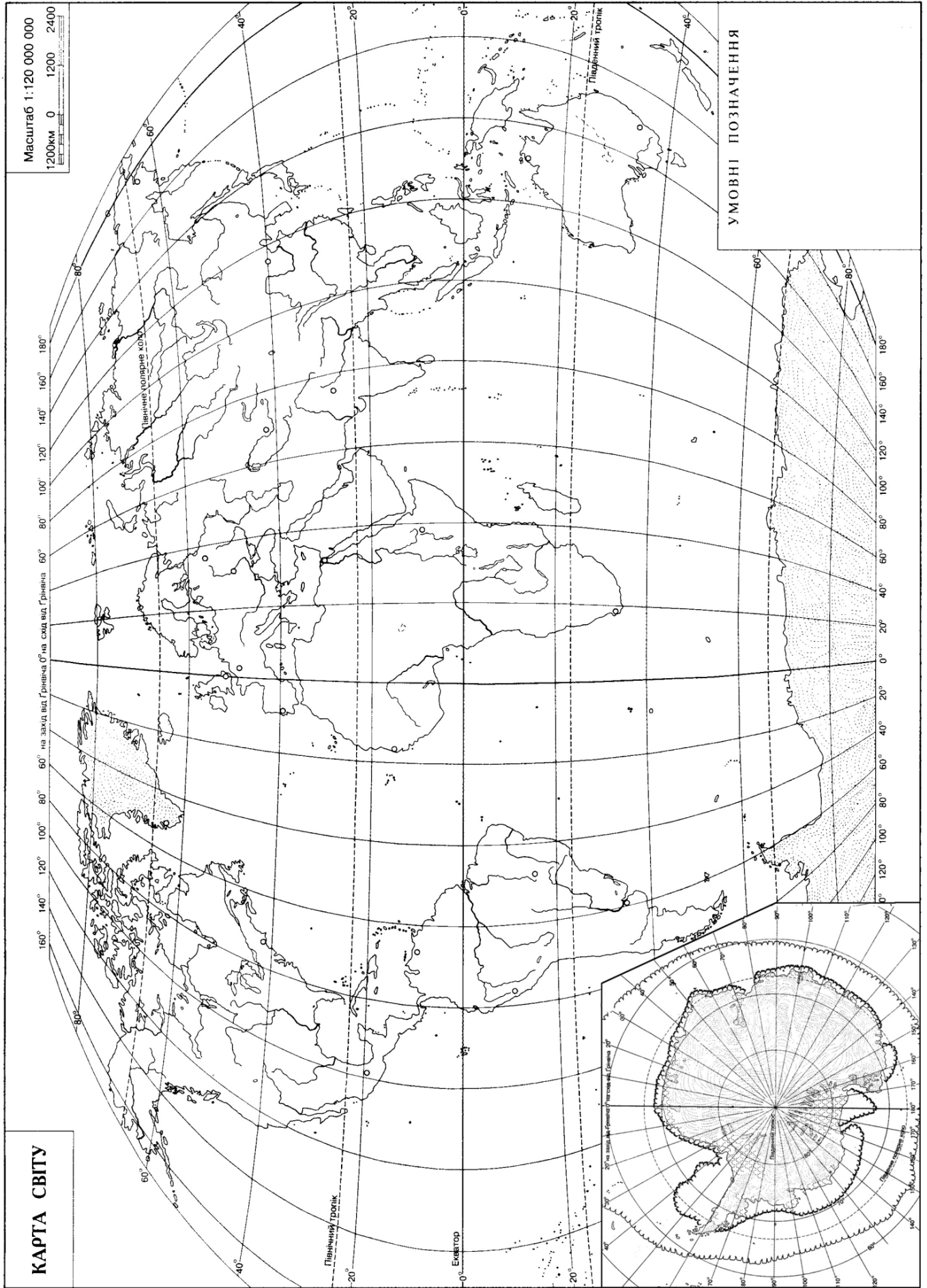
АЗІЯ: Алтай, Віндх'я, Вірменське нагір'я, Великий Хінган, Гати, /Східні і Західні/, Гімалаї, Гіндукуш, Ельбурс, Загрос, Іншань, Іранське нагір'я, Кавказькі, Каракорум, Копетдаг, Корякське нагір'я, Куньлунь /Нянь-Шань/, Монгольський Алтай, Наньлін, Памір, Понтійські, Сатпура, Саяни, Тянь-Шань, Уїшань, Тібет.

АФРИКА: Абіссінське наг., Адамава, Ахаггар наг., Атлас /Високий, сахарський, Телль/, Ефіопське наг, Драконові, Камерун, Капські, Кенія, Кіліманджаро, Мітумба, Мучінга, Тібесті наг.

ПІВНІЧНА АМЕРИКА: Апалачі, Каскадні, Кордільєри, Склеясті, Сьєра-Невада, Аляскінський хр., Брукса хр., Береговий хр.

ПІВДЕННА АМЕРИКА: Анди, Центральні /Сьєра-де-Мар/, Бразильське наг.

АВСТРАЛІЯ: Східно-Австралійські, Австралійські Альпи, Голубі, Великий Вододільний хр.



НИЗОВИНИ

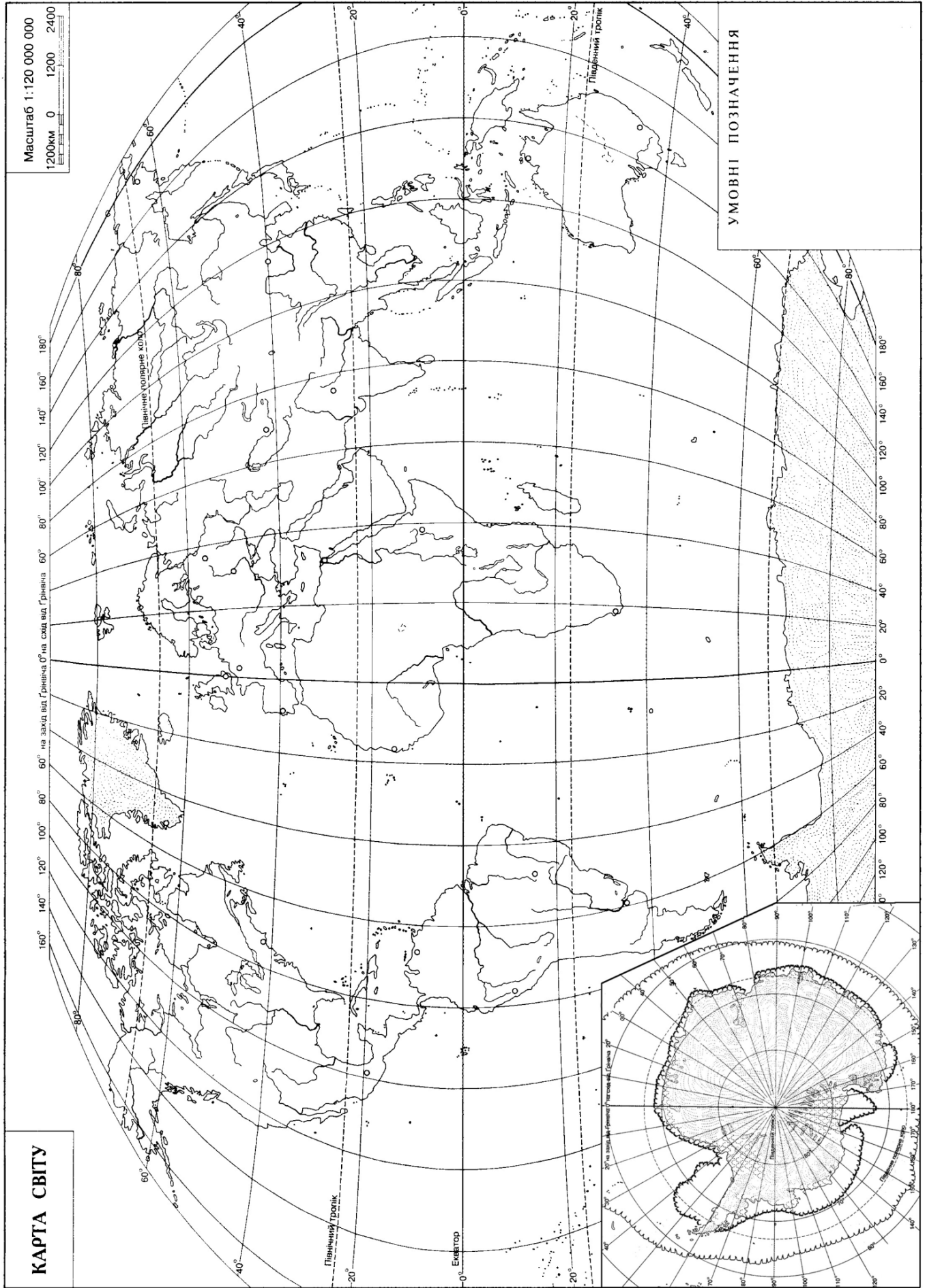
ЄВРОПА: Великопольська, Нижньодунайська, Оксько-Донська, Паданська, Паризький Басейн, Північно-Німецька, Поліська, Придніпровська, Прикаспійська, Причорноморська, Середньодунайська, Східно-Європейська рівнина.

АЗІЯ: Західно-Сибірська, Індо-Гангська, Месопотамська, Туранська, Велика Китайська рівнина.

ПІВНІЧНА АМЕРИКА: Міссісіпська, Великі рівнини, Центральні рівнини.

ПІВДЕННА АМЕРИКА: Амазонська, Гран-Чако, Ла-Платська, Льянос, Орінокська, Пампа, Сельвос, Центральні рівнини.

АВСТРАЛІЯ: Західно-Австралійська рівнина, Центральна, Налларбор.



КАРТА СВІТУ

Масштаб 1:120 000 000
1200км 0 1200 2400

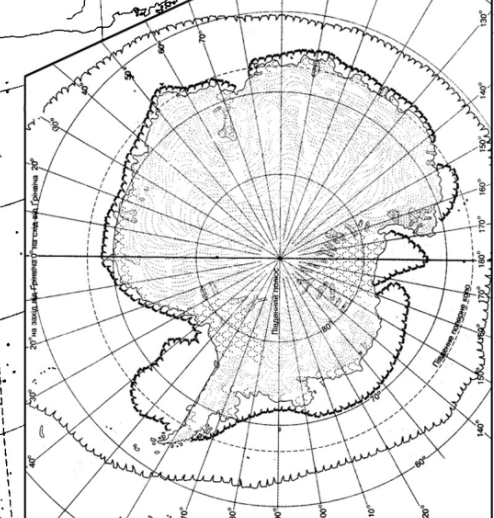
УМОВНІ ПОЗНАЧЕННЯ

180° 160° 140° 120° 100° 80° 60° 40° 20° 0° 20° 40° 60° 80°

180° 160° 140° 120° 100° 80° 60° 40° 20° 0° 20° 40° 60° 80°

Північний тропік

Екватор



ВИСОЧИННИ, ПЛАТО, ПЛОСКОГІР'Я, КРЯЖІ

ЄВРОПА: Валдайська, Волинська, Донецький кр., Московська, Нормандська, Північні ували, Придніпровська, Приволзька, Подільська, Смоленська, Середньоросійська, Тіманський кр, Уфимське.

АЗІЯ: Гобі плоскогір'я, Деканське плоск., Єнісейський кряж, Малва, Путорана, Середньосибірське плоск., Устюрт.

АФРИКА: Східно-Африканське плоск., Катанга плоск.

ПІВНІЧНА АМЕРИКА: Колорадо плоск., Мексиканське плоск., Великий Басейн плоск.

ПІВДЕННА АМЕРИКА: Гвіанське плоск., Патагонське плато.

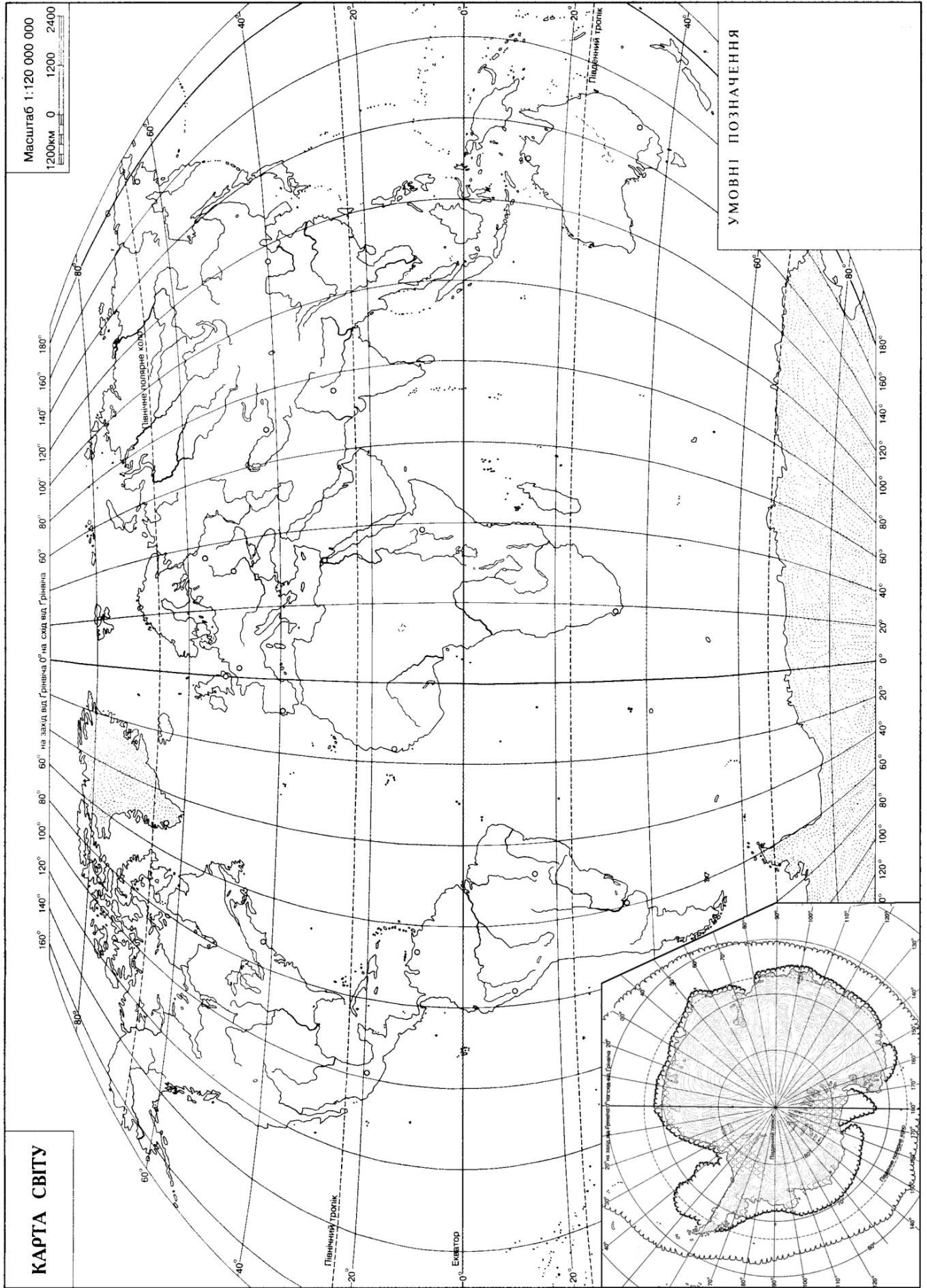
АВСТРАЛІЯ: Барклі плато, Західно-Австралійське плоск, Кімберлі.

ГІРСЬКІ ХРЕБТИ

АЗІЯ: Великий Кавказ, Великий Хінган, Верхоянський, Джугджур, Західний Саян, Середній, Сіхоте-Алінь, Становий, Східний Саян, Черського, Яблоновий.

ПІВНІЧНА АМЕРИКА: Аляскінський, Брукса, Береговий.

АВСТРАЛІЯ: Великий Вододільний, Макдоннелл.



ГІРСЬКІ ВЕРШИНИ

ЄВРОПА: Ането /3404/, Ботув /2376/, Бен-Невіс /1343/, Гальхопіген /2469/, Говерла /2061/, Герлаховський Штіт /2655/, Гросглокнер /3797/, Дюфур пік /4634/, Езерца /2692/, Кебнекайсе /2123/, Корно /2914/, Маттернхорн /4477/, Млдов'яну /2543/, Монблан /4807/, Муласен /3478/, Олімп /2917/, Парнас /2457/, Сніжка /1602/, Фінстераархон /4274/, Хваннадальсхнукюр /2119/, Часначор /1191/, Юнгфрау /4158/.

АЗІЯ: Аннапурка /8078/, Арагац /4506/, Белуха /4506/, Великий Арарат /5165/, Гунгашань /7590/, Джомолунгма /Еверест/ /8848/, Дхаулагірі /8221/, Демавенд /5604/, Дихтау /5203/, Ельбрус /5642/, Зердкх /4548/, Комунізму пік /7495/, Карла Маркса /6726/, Казбек /5033/, Канченджанга /8585/, Кутанг /8126/, Качкар /3937/, Кінабалу /4101/, Леніна пік /7134/, Москва пік /6785/, Мунку-Сардик /3491/, Макалу /8470/, Народна /1895/, Нангапарбат /8126/, Перемоги /7439/, Перемога /3147/, Підуругалагала /2524/, Револуції пік /6974/, Тиричмір /7690/, Улугмузтаг /7723/, Хан-Тенгірі /6995/, Хуанганшань /2034/, Чо-Ойю /8189/, Чогори /8611/.

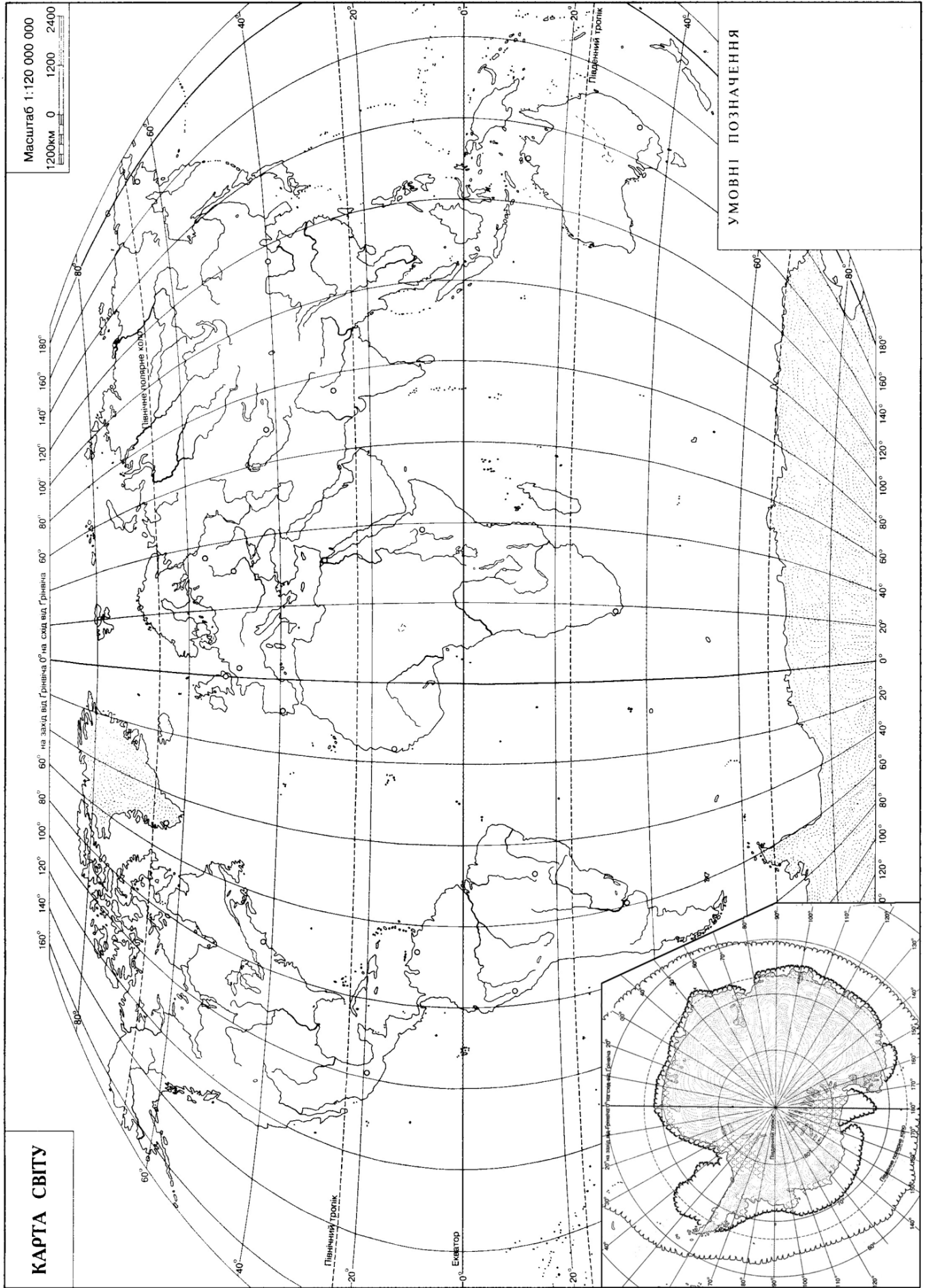
АФРИКА: Емі-Кусі /3415/, Карісімбі /4507/, Кенія /5199/, Кіліманджаро /5895/, Маргеріта /5109/, Марра /3088/, Марукукутру /2876/, Рас-Дашан /4623/, Табана-Нтленьяна /3482/, Тахан /3003/, Тубкаль /4165/.

ПІВНІЧНА АМЕРИКА: Блекберн /4996/, Гунбьорн /3700/, Дуарте /3175/, Елберт /4399/, Логан /6050/, Мак-Кінлі /6193/, Мітчел /2037/, Пенья-Невада /4054/, Робсон /3954/, Туркіно /1972/.

ПІВДЕННА АМЕРИКА: Аконкагуа /6960/, Анкоума /6550/, Бандейра /2890/, Болівар /5007/, Коропуна /6425/, Неблена /3014/, Охос-дель-Саладо /6880/, Сахама /6520/, Сан-Валентін /4058/, Тупунгато /6800/, Чімборасо /6267/.

АВСТРАЛІЯ І ОКЕАНІЯ: Джая /5029/, Мауна-Кеа /4205/.

АНТАРКТИДА: Вінсон /5140/, Джексон /4191/, Керкпатрік /4530/.



ВУЛКАНИ

ЄВРОПА: Булганацька група, Везувій, Гекла, Етна, Стромболі, Тарханська група .

АЗІЯ: Авачінська Сопка , Алаїд , Апо , Ерджіяс , Ічінська Сопка , Керінчі, Ключевська Сопка, Корякська Сопка, Кроноцька Сопка, Пектусан, Семеру, Тятя, Фудзіяма.

АФРИКА: Камерун, Карісімбі, Кіліманджаро, Меру, Тейде, Тусіде.

ПІВНІЧНА АМЕРИКА: Катмай, Лассен-Пік, Монтань-Пеле, Орісаба, Попокатепетль, Рейнір, Тахумулько.

ПІВДЕННА АМЕРИКА: Котопахі, Коропуна, Ланін, Ліканкабур, Льюльйальяко, Льяйма, Мінчінмавіра, Місті, Осорна, Сангай, Сан-Педро, Толіма, Чачані.

АВСТРАЛІЯ І ОКЕАНІЯ: Мауна-Лоа, Руапеху.

АНТАРКТИДА: Еребус.

НАЙГЛИБШІ ЗАПАДИНИ СУШІ

АЗІЯ: Гхор /-395 м/, Турфанська котловина /-154 м /, Карагіє /Батир/-132 м/, Акчакая /-81 м/.

АФРИКА: Афар /-153 м/, Катгара /-133 м/.

ПІВНІЧНА АМЕРИКА: Долина Смерті /-85 м/, Нижньокаліфорнійська /-72 м/
/рівень оз. Солтон-Сі/.

НАЙДОВШІ КАРСТОВІ ПЕЧЕРИ

ЄВРОПА: Оптимістична /157 км/, Хеллох /133 км/, Озерна /105 км/, Охо-
Гуаренья /Паломера-Доленсіас/ /83 км /, Тромба система /80 км/, Золушка /76 км/,
Зібененгете /65 км/.

АФРИКА: Мамо-Кененда /52км/.

ПІВНІЧНА АМЕРИКА: Флінт-Мамонтова /500 км/, Джуел /Джевел/ /118 км/,
Фрейс-Хоул /65 км/, Орган /Грінбрайер/ /59,5 км/, Уінд /56,3 км/.

НАЙГЛИБШІ КАРСТОВІ БЕЗОДНІ (більше 1200 м)

ЄВРОПА: Жан-Бернар /1535 м/, П'єр-Сен-Мартен /1342 м/, Пуертас-де-Ільяміна
/Сіма-де-лос-Пуертас/ /1338 м/, Буржу /1241 м/, Шверсістем /Батманхуле/ /1219 м/.

АЗІЯ: Снігова /1370 м/, ім. Ім.ілюхіна /1220 м/.

ПІВНІЧНА АМЕРИКА: Уаутла /1252 м/.

ОЗЕРА

ЄВРОПА: Балатон, Баскунчак, Біле, Боденське, Венерн, Веттерн, Вигозеро, Гарда, Женевське, Ільмень, Імандра, Ельтон, Комо, Кубенське, Лаго-Маджоре, Ладозьке, Меларен, Онезьке, Преспа, Сайма, Світязь, Сегозеро, Селігер, Чудське, Ялпуг.

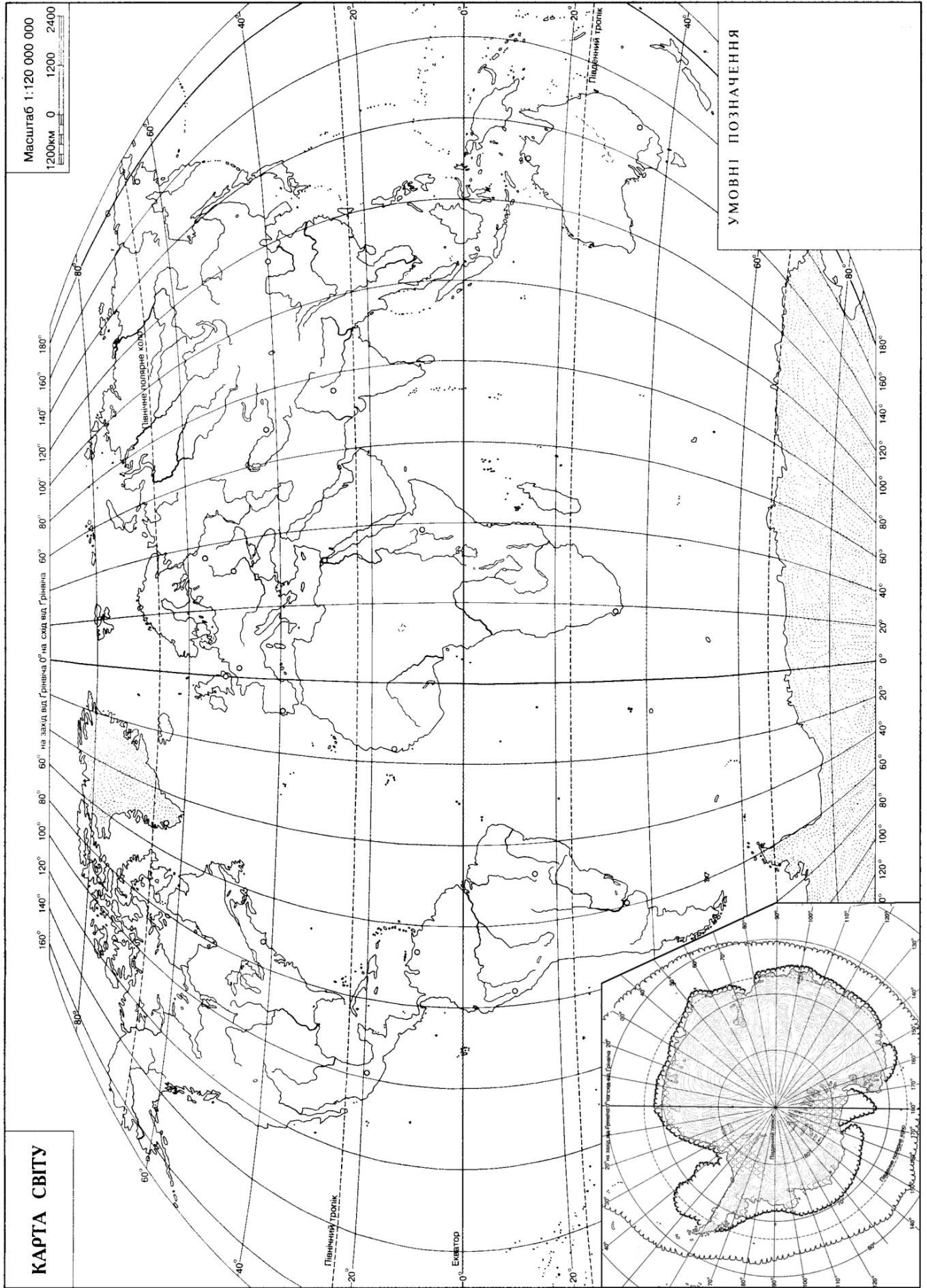
АЗІЯ: Алаколь, Аральське, Байкал, Балхаш, Ван, Дунтіхну, Зайсан, Іссик-Куль, Каспійське, Кукунор, Лобнор, Мертве, Поянху, Резайу /Урмія/, Севан, Таймир, Телецьке, Тенгіз, Ханка, Чани.

АФРИКА: Альберт, Бангвеулу, Вікторія, Едуард, Етоша, Ківу, Мверу, Ньяса, Рудольф, Тана, Танганьїка, Чад.

ПІВНІЧНА АМЕРИКА: Атабаска, Велике Ведмеже, Велике Невільниче, Велике Солоне, Вехну, Вінніпег, Вінніпегосіс, Гурон, Мічіган, Нікарагуа, Онтаріо, Ері.

ПІВДЕННА АМЕРИКА: Буенос-Айрес, Маракайбо, Мар-Чікіта, Патус, Поопо, Тітікака .

АВСТРАЛІЯ: Амадіус, Барлі, Герднер, Дісаппайнтмент, Ейр, Карнегі, Маккай, Торренс.



ВОДОСХОВИЩА

ЄВРОПА: Волгоградське, Горьківське, Ільменське /Волхівське/, Камське, Каховське, Київське, Кременчуцьке, Куйбишієвське, Онежське Рибінське, Цимлянське.

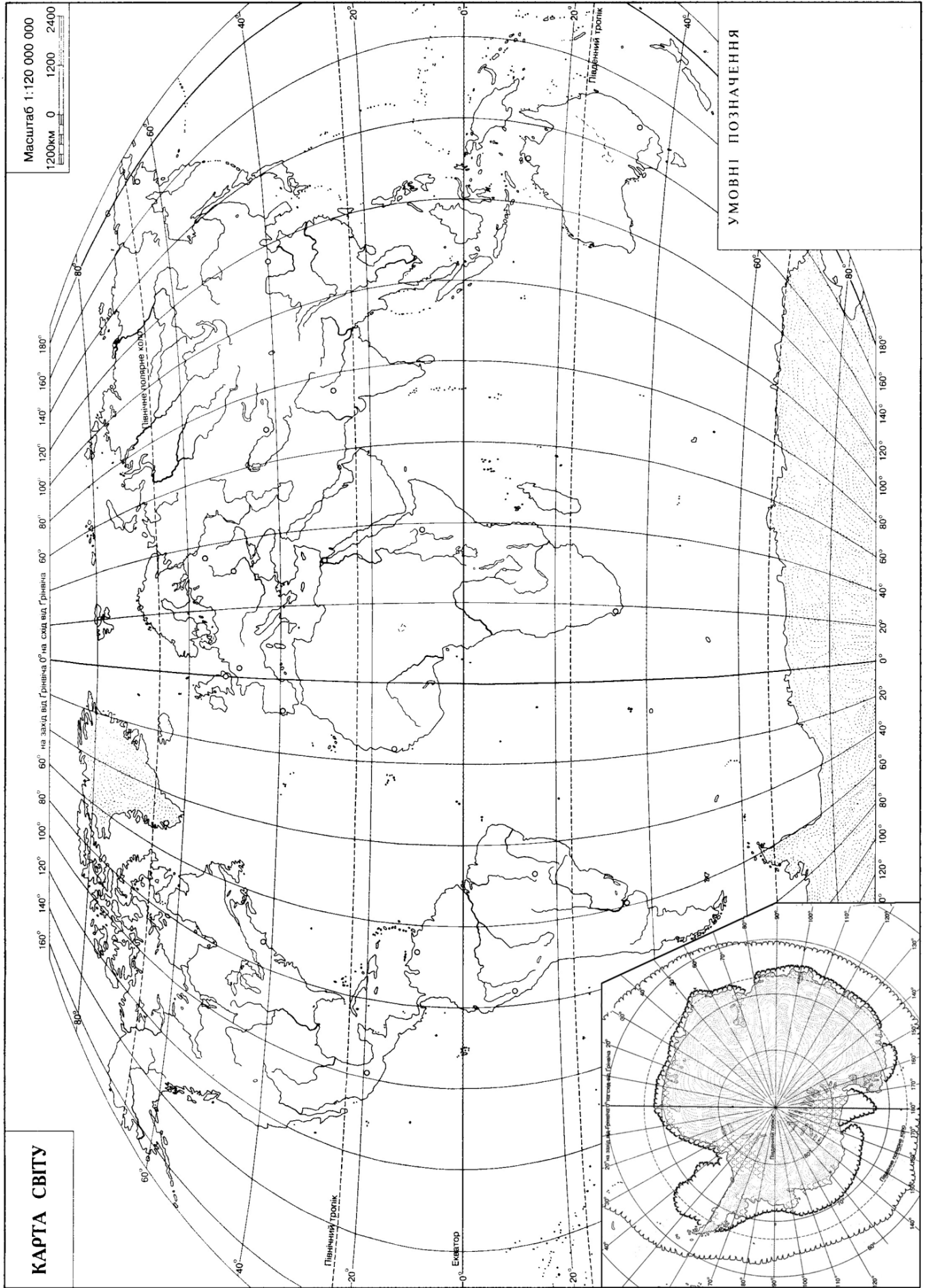
АЗІЯ: Абу-Дібе /Раззаза/, Асад /Табка/, Банчаонен, Бхуміфол, Байкальське /Іркутське/, Братське, Бурейське, Бухтарминське, Вілюйське, Ваді-Тартар, Зейське Капчагайське, Колимське, Красноярське, Кебан, Лун'янся, Нагарджунасагар, Ріханд, Саяно-Шушенське, Саньминьсяшуйку, Сірікіт, Супхун, Тербела .

АФРИКА: Асуанське, Вікторія, Вольта /Акосомбо/, Кабора-Басса, Каінджі, Каріба /Елізабет/, Косу , Насер /Саад-ель-Алі/, Асуан , Оуен-Фале /Вікторія/, Суапіті .

ПІВНІЧНА АМЕРИКА: Гаррісон, Гранд-Рапідс, Даніель-Джонсон, Каніапіско, Ла-Гранд -2,-3,-4, Манікауган -3, Мід/Гувер/, Оахе, Онтаріо/Прокуой/, Поуелл /Глен-Каньон/, Рейндір, Форт-Пек, Фраклін Рузвельт, Черчілл .

ПІВДЕННА АМЕРИКА: Агуа-Вермелья , Гурі /Ель-Мантеко/, Ель-Чохон, Ілья-Солтейра, Ітайпу, Ітумбіара, Капівара, Сан-Сіман, Серрос-Колорадос, Собрадінью, Трес-Маріас, Фурнас.

АВСТРАЛІЯ: Гордон.



РІКИ

ЄВРОПА: Біла, Буг, Везер, Вісла, Волга, Волхов, В'ятка, Гаронна, Гвадалквівір, Гвадіана, Дніпро, Десна, Дністер, Дон, Дору /Дуеро/, Дунай, Драва, Ебро, Ельба, Західна Двіна, Кубань, Кума, Кама, Луара, Мезень, Москва, Морава, Нарва, Нева, Німан, Одер/Одра/, Ока, Печора, Південний Буг, Північна Двіна, По, Прип'ять, Псел, Прут, Рейн, Рона, Свір, Сена, Сан, Сейм, Сож, Сава, Сіверський Донець, Тахо /Тежу/, Тиса, Телеза, Терек, Тібр, Урал, Хопер, Чусова, Шексна.

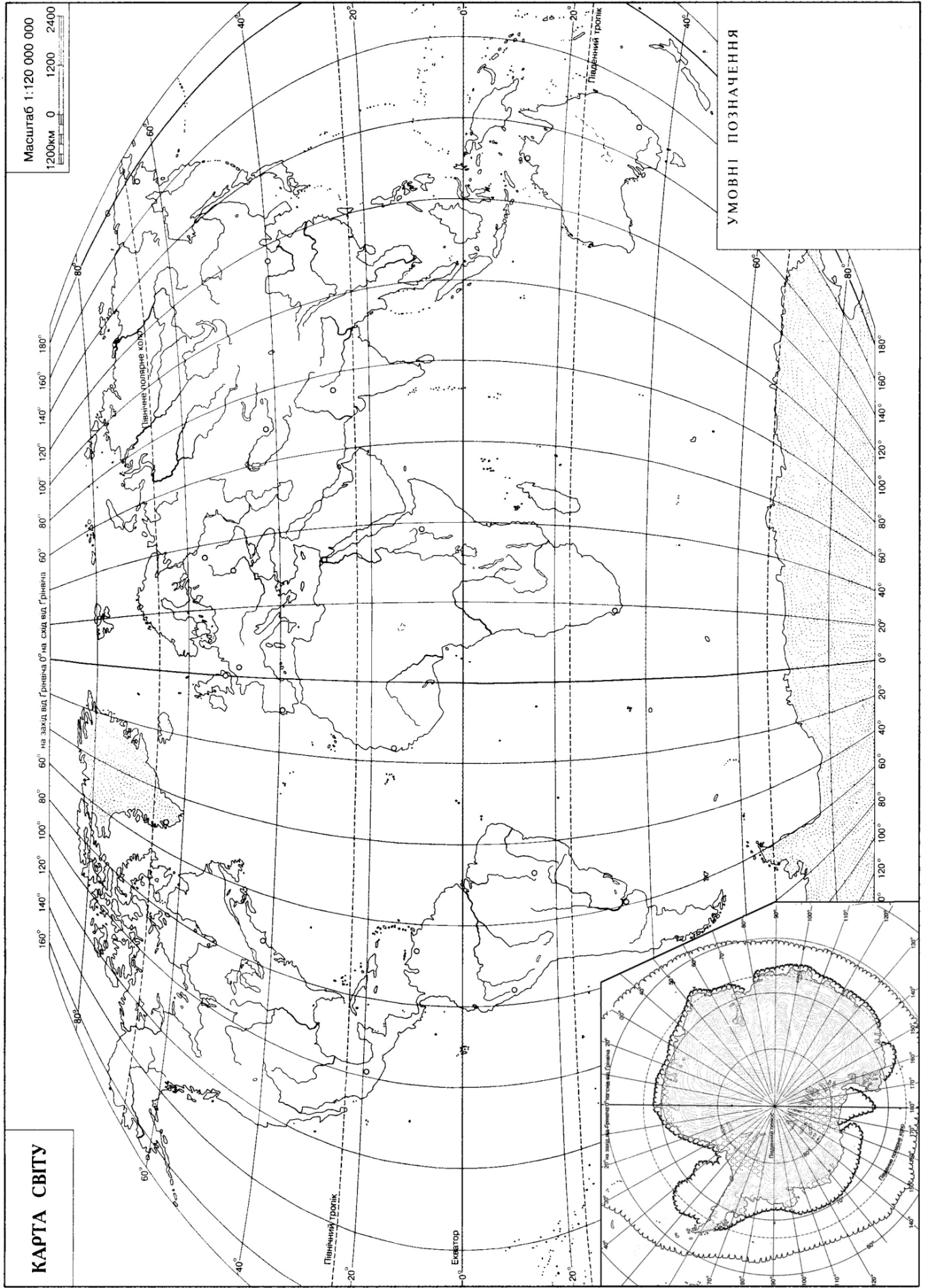
АЗІЯ: Алдан, Амур, Аргунь, Амудар'я, Анадир, Аракс, Ангара, Брахмапутра, Буряя, Бія, Вілюй, Вітім, Вахш, Ганг, Євфрат, Єнісей, Зея, Зерешан, Ілі, Інд, Індігірка, Іраваді, Іртиш, Колима, Кура, Катунь, Карадар'я, Лена, Меконг, Нарин, Нижня Тунгуска, Оленьок, Об, Ольокма, Підкам'яна Тунгуска, Пяндж, Ріоні, Сінзян, Сирдар'я, Сунгарі, Тарім, Тігр, Тобол, Уссурі, Хатанга, Хуанхе, Чу, Шилка, Яна, Янцзи.

АФРИКА: Замбезі, Ква /Касаї/, Конго, Лімпопо, Нігер, Ніл, Оранжева, Сенегал, Убангі, Шарі.

ПІВНІЧНА АМЕРИКА: Атабаска, Арканзас, Колорадо, Колумбія, Маккеазі, Міссісіпі, Міссурі, Огайо, Невольничка, Ріо-Гранде, Саскачеван, Святого Лаврентія, Фрейзер, Юкон.

ПІВДЕННА АМЕРИКА: Амазонка, Журуа, Магдалена, Мадейра, Оріноко, Парана, Парагвай, Пурус, Ріо-Негро, Сан-Франсіску, Уругвай.

АВСТРАЛІЯ: Ашбертон, Бердекін, Вікторія, Гаскайя, Дарлінг, Джорджіна, Де-Грей, Куперс-Крік, Лаклан, Маррі, Муррей, Мерчісон, Мітчелл, Маррамбіджі, Ропер, Томсон, Уоррего, Фіцрой, Фортеск'ю, Фліндерс.



ВОДОСПАДИ

ЄВРОПА: Утігард /610/, Кілу /561/, Гаварні /каскад/ /422/, Крімль /каскад/ /380/, Серіо/315/, Гісбах /каскад/ /300/, Штауббах /298/, Рюканфосс /каскад/ /271/, Веттісфосс /260/, Філет /каскад/ /200/, Ківач /11/.

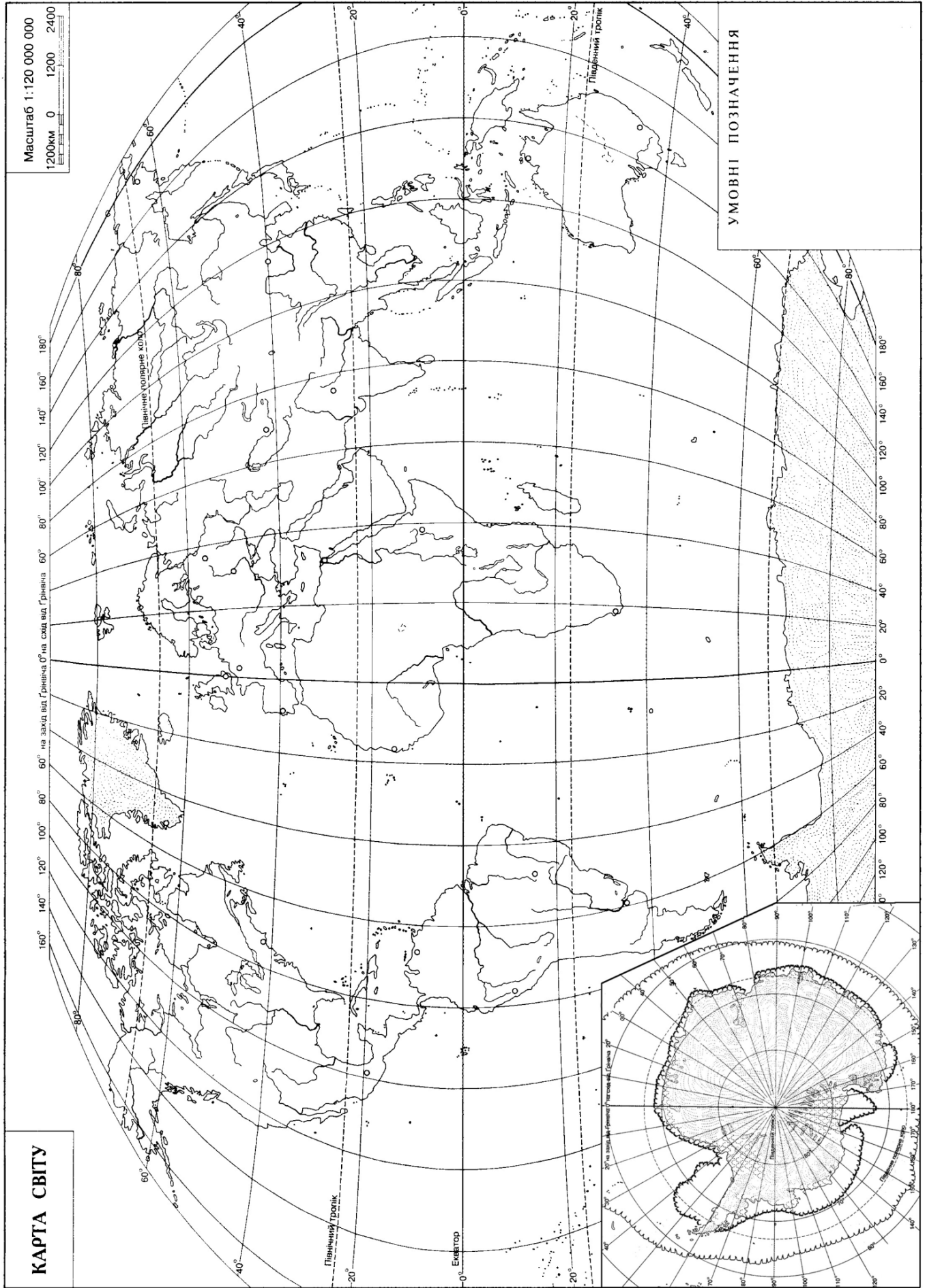
АЗІЯ: Великий і Малий /каскад, Кіргістан/ /300/, Герсоппа /каскад/ /252/, Грандіозний /каскад/ /200/, Ілья Муромець /141/, Кон /21/.

АФРИКА: Тугела /каскад/ /933/, Каламбо /каскад/ /427/, Ауграбіс /каскад/ /146/, Вікторія /120/, Кабарега /40/, Бойома /каскад/ /40/.

ПІВНІЧНА АМЕРИКА: Йосемітський /каскад/ /727/, Ріббон /484/, Аппер-Йосеміті /435/, Такакко /366/, Сілвер-Странд /351/, Брайдалвейл /189/, Невада /178/, Йеллсустон /каскад/ /93/, Шошоні /59/, Ніагарський /51/.

ПІВДЕННА АМЕРИКА: Анхель /каскад/ /1054/, Кукенан /610/, Рорайма /457/, Кайетур /225/, Такендама /137/, Паулу-Афонсу /каскад/ /84/, Ігуасу /каскад/ /72/.

АВСТРАЛІЯ І ОКЕАНІЯ: Сатерленд /каскад/ /580/, Уолломомбі /каскад/ /519/.



ПУСТЕЛІ

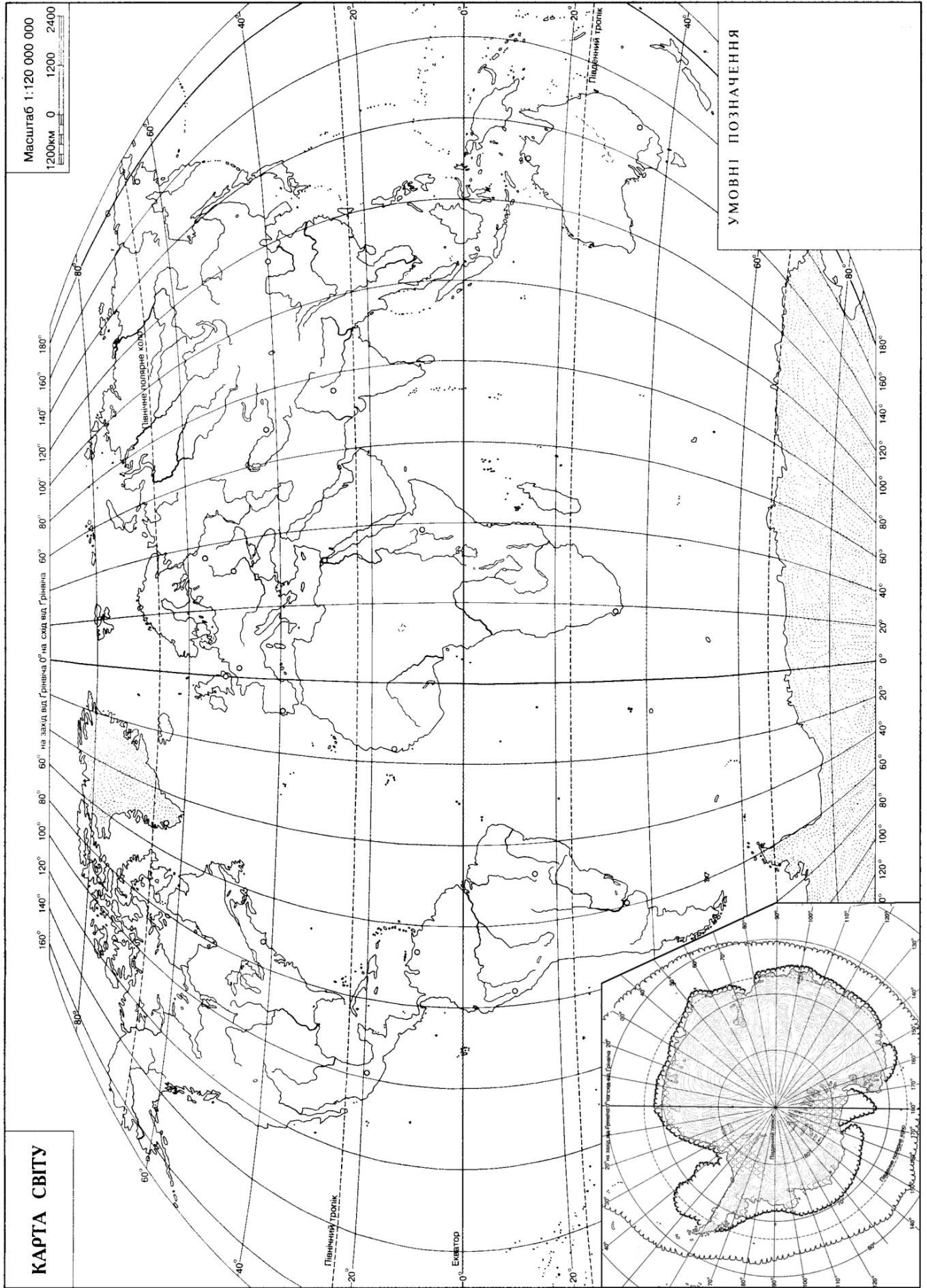
АЗІЯ: Алашань, Великий Нефуд, Гобі, Деште-Кевір, Деште-Лут, Каракуми, Кизлилкуми, Малий Нефуд, Муюнкуми, Пустелі Джунгарії, Руб-ель-Халі, Сірійська, Регістан, Такла-Макан, Тар, Тіхама, Устюрт і Мангишлак, Дашті-Марго.

АФРИКА: Акшар, Аравійська, Аукар, Басейн Конго, Варан, Ель-Джуф, Ігіді, Ідехан-Мурзук, Ідехан-Убарі, Калахарі, Карру, Сахара /Лівійська, Нубійська, Аравійська/, Сахель, Наміб, Тенере, Хамада-ель-Хамра.

ПІВНІЧНА АМЕРИКА: Великого Басейну, Мохаве, Сонора, Чіуауа.

ПІВДЕННА АМЕРИКА: Атакама, Монте, Сечура, Патагонська.

АВСТРАЛІЯ: Велика Піщана, Велика пустеля Вікторія, Гібсона, Пд.Австралійська, Сімпсон /Арукта/, Стьорта, Танамі.



Навчально-методичне видання

Мельнійчук Михайло Михайлович

Білецький Юрій Валентинович

РОБОЧИЙ ЗОШИТ

*для вивчення номенклатури
з курсу “Загальне землезнавство”*

для студентів географічного факультету

Редактор _____

Коректор _____

Верстка _____

Підписано до друку __.__.____ р. Формат 60x84 1/16.

Друк. Аркушів 1,4. Тираж 200 прим. Зам.

Відділ оперативної поліграфії при ІОЦ Волинського АПК

463000, м.Луцьк, вул. Винниченка, 67, кімн.115

тел. (03322) 4-94-02.