

EL ESTADO DE LAS CIUDADES DEL MUNDO

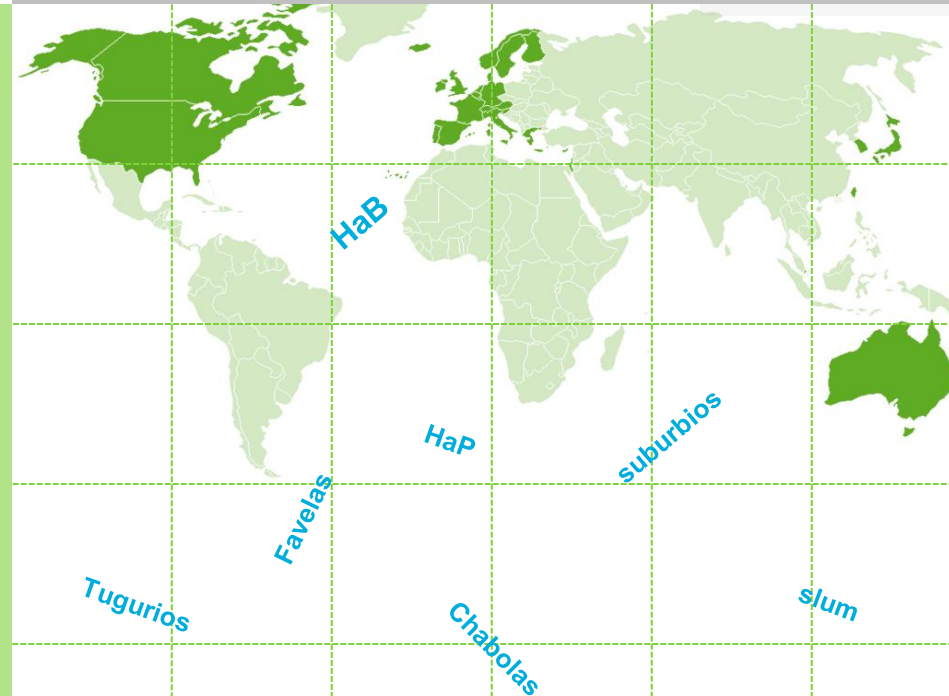

Principal Serie de Informes de ONU-Hábitat

HABITABILIDAD

BÁSICA

HaB

2009/10



UNIVERSIDAD POLITÉCNICA DE MADRID
Escuela Técnica superior de Arquitectura
MÁSTER UNIVERSITARIO EN PLANEAMIENTO URBANO
Y TERRITORIAL (ITINERARIO DE ESTUDIOS URBANOS)

Profesor: Felipe Colavidas
Estudiante: Victoria De Láncer Salas
vals1110@hotmail.com



DUyOT

ONU-Hábitat, es el organismo de las **Naciones Unidas** para los asentamientos humanos, **ayuda** a los **pobres** de las **zonas urbanas**, transformando las ciudades en lugares **más seguros, más saludables y más verdes**, que ofrezcan mejores oportunidades y donde todos puedan **vivir con dignidad**.

ONU-Hábitat trabaja con organizaciones en todos los niveles, incluidas todas las esferas de gobierno, la sociedad civil y el sector privado, para colaborar en el establecimiento, gestión, planificación y financiación del desarrollo urbano sostenible.

Su visión es la de ciudades **sin barrios de tugurios**, que sean lugares **habitables para todos**, que no contaminen el medio ambiente ni agoten los recursos naturales.



Tierra y vivienda en favor de los pobres - una prioridad en Medellín, Colombia.

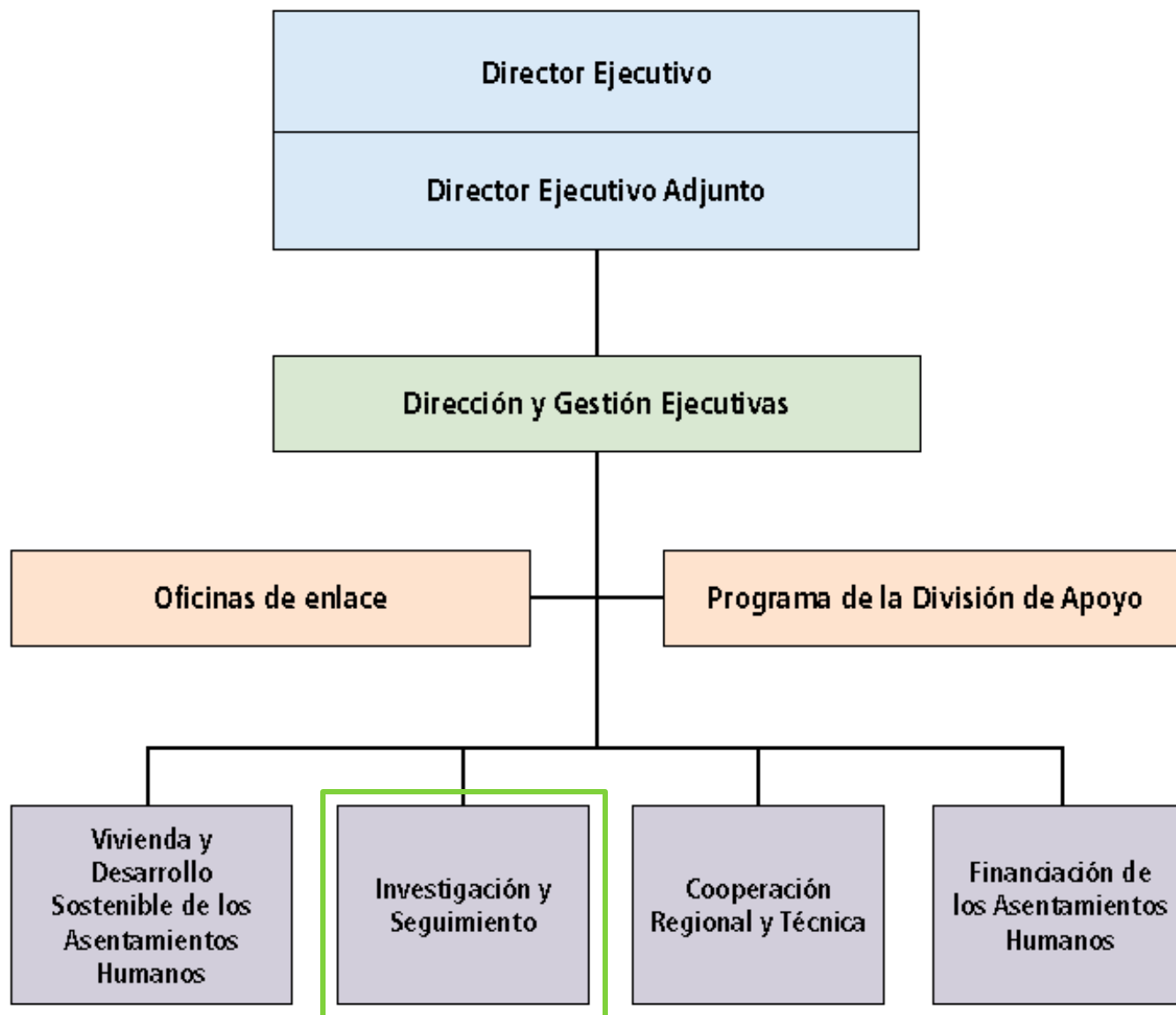
© Foto: Municipalidad de Medellín



La efectiva promoción supervisión y las asociaciones – Trabajando , las mujeres son la columna vertebral de un limpio y saludable Siddhipur. © Foto: ONU-Hábitat



ONU Hábitat trabaja para reconstruir hogares en ciudades que se recuperan de conflictos o desastres. © Foto: ONU-Hábitat



División de Investigación y Vigilancia

Esta división **proporciona información y estudios** que pueden ayudar a los responsables de tomar decisiones y a los residentes de las ciudades a **adoptar decisiones óptimas**.

La subdivisión de Vigilancia publica el **informe** más importante del organismo: **Estado de las ciudades del mundo**, cada dos años.

La mayoría de los países en desarrollo **no disponen de sistemas de recogida, análisis y vigilancia de datos con regularidad**. Una buena política y planificación urbanas requieren información precisa. El Observatorio Mundial Urbano (GUO) de ONU-Hábitat ayuda a las ciudades a echar una ojeada a su situación y sus necesidades.

Estos foros de concertación, llamados "Observatorios Urbanos", pueden ser nacionales o subnacionales. El esquema ideal propuesto como referencia por ONU-Hábitat es una red de Observatorios Urbanos Locales (LUOs), que alimente y contribuya con el Observatorio Urbano Nacional (NUO).

La red de Observatorios Urbanos Nacionales en todo el mundo, a su vez, aporta elementos de análisis y reflexión al Observatorio Urbano Global (GUO), ya instalado dentro de ONU-Hábitat.

Objetivos de la Red de Observatorios Urbanos:


- Estimular procesos de consulta para identificar e integrar las necesidades y oportunidades de información urbana.
- Contribuir en la capacitación de los actores urbanos en relación a la recolección, gestión y uso de la información urbana para políticas sectoriales, a partir del foco en indicadores y la replicación de buenas prácticas y buenas políticas.
- Brindar informaciones y análisis objetivos a todos los actores urbanos para que participen en igualdad de condiciones y con eficiencia en los procesos de toma de decisión con respecto a las políticas urbanas y su implementación.
- Compartir información, conocimiento y experiencias con otros observatorios urbanos, utilizando tecnologías e infraestructuras apropiadas para cada caso.

Informe “Estado de las Ciudades del Mundo”.


Informe realizado por la División de Investigación y Vigilancia, ayuda a las ciudades a **estudiar, conocer y comprender sus propias necesidades.**

Desde investigar cuántas personas pueden tener acceso al agua y al saneamiento en una calle dada hasta qué podrían pensar organizaciones no gubernamentales y organizaciones de la sociedad civil locales sobre una ciudad, o cómo deben tenerse en cuenta las opiniones de las mujeres, y coadyuvar al intercambio de información y de ideas sobre mejores prácticas en todo el mundo.


2001




2004/5



2006/7



2008/9



Informa a los gobiernos sobre:

- Nuevas tendencias en las cuestiones sociales y relacionadas con la vivienda.
- El asesoramiento normativo para el posicionamiento estratégico.
- Políticas y estrategias para la gobernanza urbana, la formación y la capacitación.
- Promoción de los procesos políticos regionales, nacionales y locales, incluyendo la descentralización y la toma de decisiones participativa.



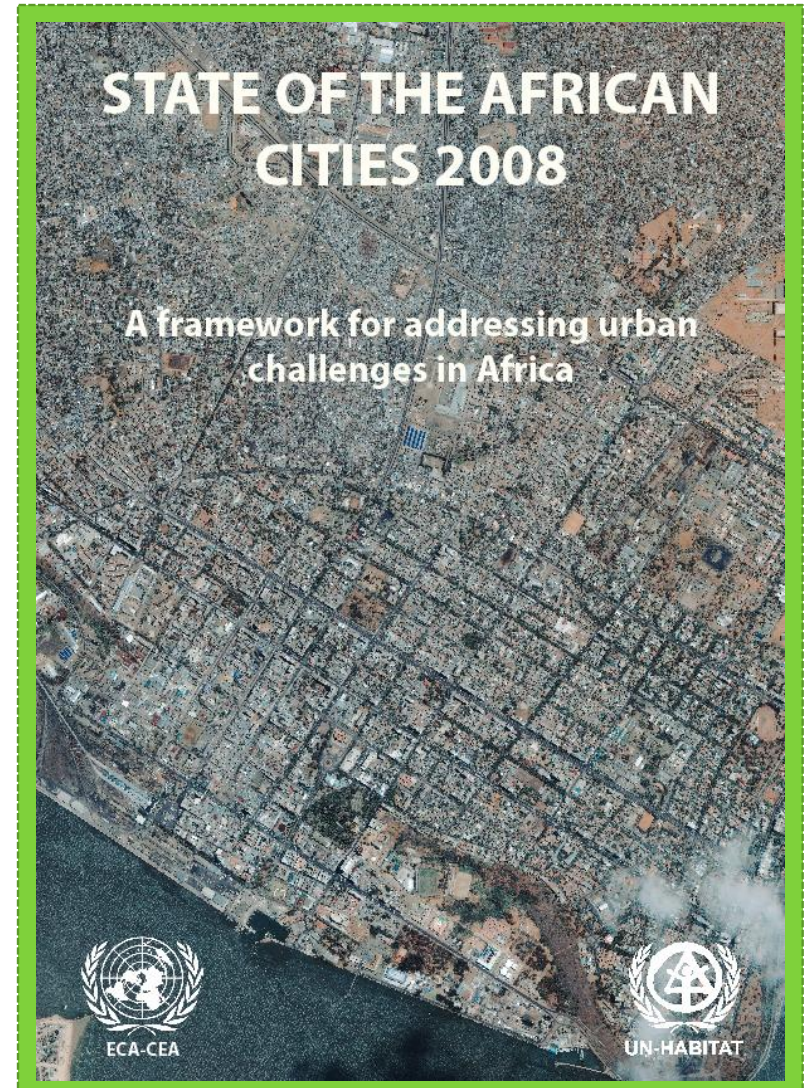
Miembros del Grupo de la Juventud del Sur de Nairobi que Participan en la semana de limpieza en un asentamiento humano llamado Mukuru Maraguini. © Foto: Laban Kuria

Informe sobre el estado de las ciudades de una región.

- El consejo administrativo de la ONU-HABITAT exige tres informes que traten específicamente los asuntos urbanos y de vivienda de las regiones de África, Asia-Pacífico y Latinoamérica y el Caribe
- Los “informes del estado de las ciudades de la región” son subsidiarios de los “informes del estado de las ciudades del mundo” que se publicarían cada dos años.
- Explica dónde y cómo las regiones contribuyen a las tendencias globales o aclaran dónde hay diferencias de esas tendencias.
- Muestra un análisis más ajustado y certero sobre cada región en específico que el “Informe del Estado de las Ciudades del mundo”, y brinda asesoramiento en cuanto a políticas y propuestas de intervención.

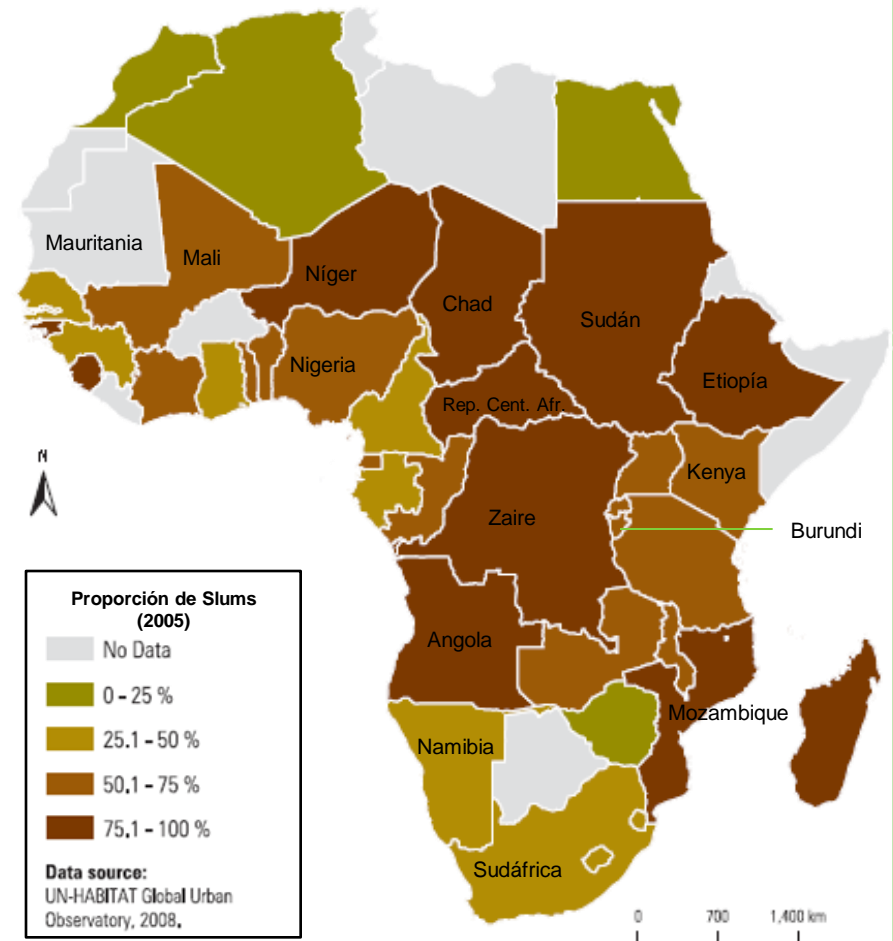
Estado de las ciudades de África 2008

- Es el primer “Informe del estado de las ciudades de la región” publicado
- Está previsto desarrollar un informe que se publicaría como subsidiario del informe “El estado de las ciudades del mundo”
- Es sobre todo una **orientación y visión general** en las zonas urbanas y las cuestiones de vivienda, tal como se presentan actualmente en África.
- El informe **no pretende ser exhaustivo**. Se trata de un primer intento de **arrojar luz** sobre temas emergentes que requieren atención de los responsables políticos de África, los alcaldes y administradores urbanos.



Principales conclusiones:

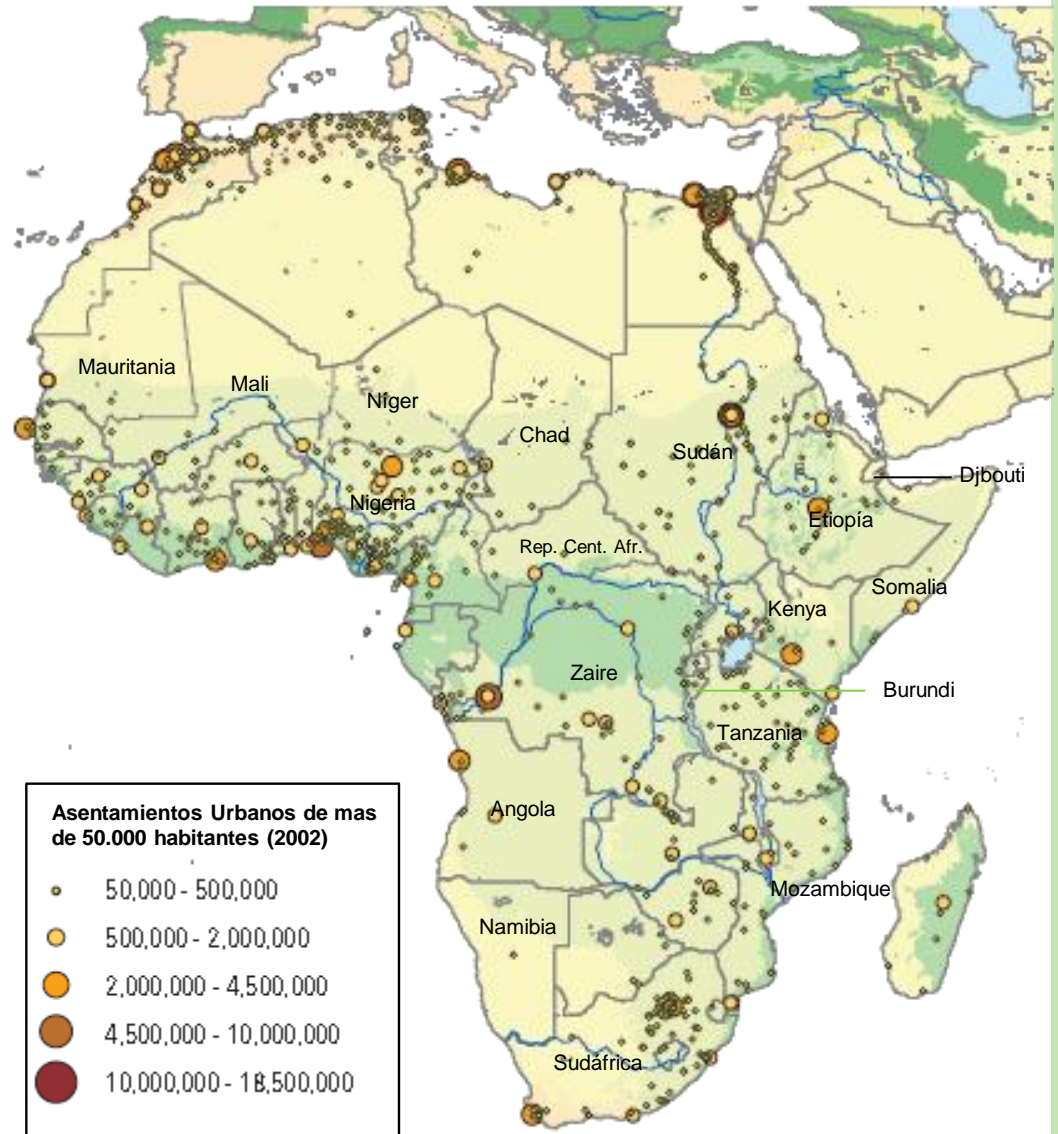
- África es la región **menos urbanizada** del mundo.
- Es la región del mundo de más **rápido proceso de urbanización**.
- La urbanización en África es un proceso **impulsado por la pobreza**, no por la transformación económica que conlleva la industrialización.
- El legado del **colonialismo** ha jugado un papel inhibitor en el desarrollo político y económico.
- Las **regulaciones injustas** dificulto el crecimiento económico y la estabilidad política. El empobrecimiento de África se ve agravado por las deficiencias en las **políticas posteriores a la independencia** de muchos gobiernos africanos.
- La pobreza se ve agravada por los **conflictos**, la **centralización del poder** y la **corrupción**.



•En el 2007 solo 38.7% de los africanos vivían en ciudades, comparado con el 40.8% en Asia, 72.2% en Europa, 78.3% en Latinoamérica, y 70.5% en Oceanía.

•Las poblaciones urbanas de África se encuentran geográficamente muy desiguales. La urbanización de África varía de un 22,7% en África oriental a 57,3% en el sur de África.

•Los distintos países en África muestran grandes contrastes de urbanización, desde un 10.1% en Burundi hasta un 87.0% en Djibouti.



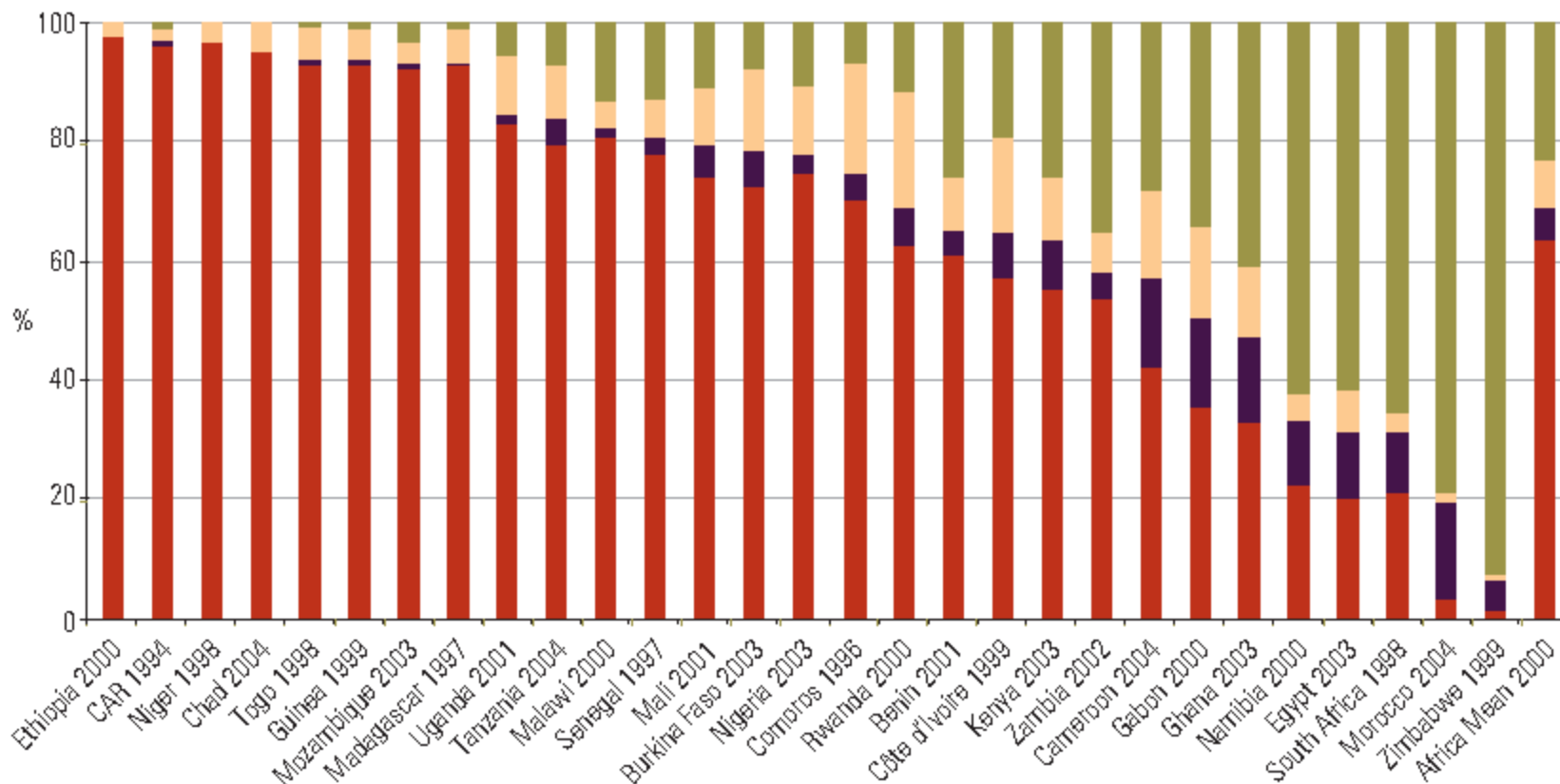
Nuevas tendencias: El Crecimiento en las grandes ciudades

Mega Ciudades en África

	2007	2010	2015	2020	2025
Cairo	11.4m	12.5m	13.4 m	14.4 m	15.5 m
Lagos	8.7m	10.5m	12.4 m	14.1 m	15.8 m
Kinshasa	7.1m	9.0m	11.3 m	13.8 m	16.7 m

Y LOS ASENTAMIENTOS PRECARIOS ESTÁN EN TODOS LADOS. . .

Distribución de viviendas precarias y no precarias



- Vivienda No precaria en asentamiento no precario
- Vivienda No precaria en asentamiento precario
- Vivienda precaria en asentamiento No precario
- Vivienda precaria en asentamiento precario

Definición de ONU- HABITAT :

Asentamiento Precario: un asentamiento contiguo donde los habitantes se caracterizan por tener una vivienda inadecuada y carencia de servicios básicos.

Vivienda precaria: Hogar que carece de uno o más de los cinco elementos: el acceso a agua potable, acceso a servicios de saneamiento, la seguridad de la tenencia de la vivienda, durabilidad de la vivienda, y espacio suficiente para vivir.

Por qué tantos Asentamientos Precarios?

- Las instituciones políticas son rurales y las ciudades creadas después de la independencia han recibido poca atención.
- El gobierno central tiene miedo de la fuerte oposición controlada por las autoridades locales.
- Los beneficios de los negocios no se reinvierten, sino que se utiliza sobre todo en el consumo urbano.
- Los ciudadanos urbanos existentes son cada vez más pobres y la mayoría de los que emigran a las ciudades son pobres también.
- Proceso de urbanización impulsado por la pobreza.
- Las ciudades africanas han podido convertirse en motores de crecimiento y desarrollo.
- Los planes generales han fallado porque no han tomado en cuenta la velocidad del crecimiento de las áreas periurbanas.
- Incapacidad de las autoridades locales.


Resultado:

Masivo **crecimiento urbano** en todo el continente, dominado por la **incontrolada evolución espacial informal e ilegal**.

Los pobres que viven en las ciudades lo hacen en zonas **ecológicamente frágiles**, **sin servicios básicos** como agua, saneamiento, electricidad y carreteras.



Residentes de Asentamientos precarios buscan agua en Nairobi, Kenya




Playa concurrida, con un mercado y barcos de pesca en Accra, Ghana



Niños pasan por el agua camino a la escuela después de las inundaciones en el barrio de Koo Bay, Sierra Leona

MEGA CIUDADES = MEGA SLUMS



Calle de la ciudad de Ghana, Oeste de África.



Barrio pobre en Ciudad del Cabo . Sudáfrica


Dos ciudades dentro de una




Centro de Negocios Nairobi. Kenya




Kibera. Nairobi. Kenya



Centro de Negocios Johannesburgo. Sudáfrica



Barrio Soweto. Johannesburgo. Sudáfrica



Cuestiones y preguntas que surgen a partir de lo visto:

- Es una cuestión de política y gobernanza, basada en voluntad política? O en la falta de la misma?
- Qué garantía de mejor vida brindan estas ciudades repletas de asentamientos precarios?
- Es realmente mejor la vida en estos asentamientos precarios urbanos que las antiguas condiciones rurales en la que solían vivir?
- Qué sería mas pertinente, intervenir en los asentamientos rurales mejorando sus condiciones de vida, o intervenir en los asentamientos urbanos precarios?

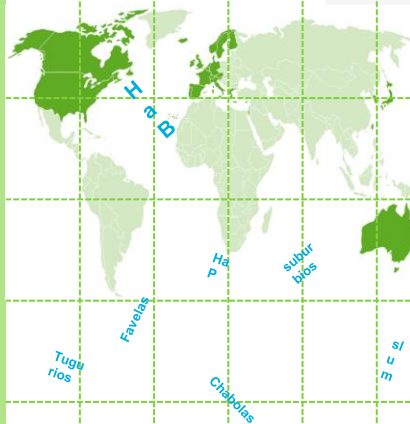

EL ESTADO DE LAS CIUDADES DEL MUNDO

Principal Serie de Informes de ONU-Hábitat

HABITABILIDAD

BÁSICA

HaB
2009/10



Universidad Politécnica De Madrid
Escuela Técnica Superior De Arquitectura
Máster Universitario En Planeamiento
Urbano
y Territorial

Profesor: Felipe Colavidas
Estudiante: Victoria De Lánser Salas
vals1110@hotmail.com