

XIX. évfolyam, 1. szám, 2014

Statisztikai Jelentések
TÁJÉKOZTATÓ JELENTÉS
A TAVASZI MEZŐGAZDASÁGI
MUNKÁKRÓL

(2014. április 14-i operatív jelentések alapján)

**Tájékoztató jelentés a tavaszi mezőgazdasági munkákról
XIX. évfolyam, 1. szám, 2014**

Megjelenik: április, május

Osztályvezető

Dr. Vágó Szabolcs

Készítette

Kruppa Bertalan

kruppa.bertalan@aki.gov.hu

Kiadó

Agrárgazdasági Kutató Intézet

H-1093 Budapest, Zsil utca 3-5.

Postacím: H-1463 Budapest, Pf.: 944

Telefon: (+36 1) 476-3060

Fax: (+36 1) 476-3304

www.aki.gov.hu

aki@aki.gov.hu

ISSN 1418 2130

Ezen kívül figyelmébe ajánljuk a Statisztikai Osztály adatgyűjtéseinek összefoglalóit, valamint a rendszeresen megjelenő Agrárgazdasági Figyelőt, amely áttekinti a főbb gazdasági folyamatokat és statisztikai eredményeket.

A kiadványokkal kapcsolatban részletes felvilágosítást ad:

Mihók Zsolt

Telefon: (+36 1) 476-3064

Minden jog fenntartva. A kiadvány bármely részének sokszorosítása, adatainak bármilyen formában (nyomtatott vagy elektronikus) történő tárolása vagy továbbítása, illetőleg bármilyen elven működő adatbázis kezelő segítségével történő felhasználása csak a kiadó előzetes írásbeli engedélyével történhet.

Tartalomjegyzék

Tavaszi mezőgazdasági munkák helyzete.....	5	Szója vetése.....	29
Információ az adatgyűjtésről.....	5	Napraforgó összesen vetése.....	30
A tavaszi mezőgazdasági munkák alakulása 2014. 04. 14.-ig.....	5	Olajipari feldolgozásra szánt napraforgó vetése.....	31
Tavaszi vetésterületek alakulása 2014. április	6	Egyéb célra szánt napraforgó vetése.....	32
Táblázatok.....	8	Dohány vetése.....	33
Tavaszi összesítő (április).....	9	Lucerna telepítése.....	34
Mezőgazdasági területet ért vízkár és a szántóföldi növények téli és tavaszi kipusztulása.....	10	Silókukorica vetése.....	35
Tavaszi vetés összesen.....	11	Csalamádé vetése.....	36
Gabonafélék vetése összesen.....	12	Rizs (indián rizs nélkül) vetése.....	37
Tavaszi búza vetése.....	13	Zöldségfélék vetése.....	38
Tavaszi árpa vetése.....	14	Csemegekukorica vetése.....	39
Zab vetése.....	15	Zöldborsó vetése.....	40
Kukorica vetése (hibrid vetőmaggal).....	16	Vöröshagyma vetése.....	41
Hibridkukorica vetőmag vetése.....	17	Paradicsom palántázás.....	42
Egyéb gabonafélék vetése.....	18	Zöldpaprika palántázás.....	43
Cirok vetése.....	19	Zöldbab vetése.....	44
Indián rizs vetése.....	20	Karfiol palántázás.....	45
Burgonya vetése.....	21	Görögdinnye palántázás.....	46
Cukorrépa vetése.....	22	Gyümölcsfák telepítése.....	47
Borsó (takarmányborsóval) vetése.....	23	Almafa telepítés.....	48
Takarmányborsó vetése.....	24	Körtefa telepítés.....	49
Bab vetése.....	25	Kajsziarackfa telepítés.....	50
Lóbab vetése.....	26	Őszibarackfa telepítés.....	51
Egyéb száraz hüvelyesek vetése.....	27	Meggyfa telepítés.....	52
Olajlen vetése.....	28	Ugar.....	53
		Szántóföldi növények téli és kora tavaszi kipusztulása.....	54

Tavaszi mezőgazdasági munkák helyzete

Információ az adatgyűjtésről

A kiadvány a statisztikáról szóló 1993. évi XLVI. törvény (Stt.) 8.§ (2) bekezdése alapján készült. Az adatszolgáltatás a Stt. felhatalmazása alapján kiadott Országos Statisztikai Adatgyűjtési Program keretein belül történt. A VM jelentőszolgálat keretében begyűjtött adatok a tavaszi mezőgazdasági munkákról adnak tájékoztatást. A kiadvány a mezőgazdasági tevékenységet folytató kijelölt vállalkozások és intézmények adatait tartalmazza. A megyei részletezettség lehetőséget ad az egyes régiókban végzett mezőgazdasági munkák összehasonlítására. A kiadvány a jelentés időpontjáig beérkezett és feldolgozott adatokat tartalmazza.

A tavaszi mezőgazdasági munkák alakulása 2014. 04. 14.-ig

Az operatív jelentések szerint a tavaszi vetésű szántóföldi növények tervezett vetésterülete 2 millió 320 ezer hektár 2014-ben, mely a tavalyi évinél 7 ezer hektárral nagyobb. A talajmunkák, a növényvédelem és a vetés szempontjából ideális időjárás uralkodott márciusban és áprilisban. A vetési munkálatok minden növénytermesztési ágazatban jóval gyorsabb ütemben haladnak mint a 2013-as év tavaszán, amikor a belvíz erőteljesen hátráltatta a gazdálkodókat. Ugyanakkor az elmúlt hónapokra jellemző kevés csapadék kedvezőtlen hatással van az őszi vetésű növények fejlődésére. A talaj vízszintjének csökkenése leginkább az Alföldön jelent kihívásokat, különösen azokon a területeken, ahol a gazdák nem szenteltek kellő figyelmet az őszi és tavaszi talajmunkák szakszerű elvégzéséhez. Tavaszi fagykár és belvíz elhanyagolható területen okoz veszteségeket. Azonban az enyhe tél a kártevők és kórokozók elszaporodását segítette, ami Baranya megyében különösen nagy problémákat jelent.

A gazdák a tervezett vetési munkáknak 46 százalékát tudták elvégezni április 14-ig, szemben a tavalyi időszakra jellemző 5 százalékos készenléttel. A gabonafélék vetési állapota országosan 42 százalékos készenléti állapotot mutat. A tavaszi vetésű gabonát 1 millió 425 ezer hektáron terveztek vetni, ami 11 ezer hektárral kevesebb, mint egy évvel korábban. A kukorica tervezett vetésterülete 1 millió 247 ezer hektár, ez az érték nem mutat jelentős változást a tavalyival összehasonlítva. A kukoricaterület egyharmadán történtek meg a vetések április 14-ig. A tavaszi vetésű szántóföldi növények közül a napraforgómag vetésterülete növekedett a legnagyobb mértékben. Az olajos-növény tervezett vetésterülete 620 ezer hektárt fedett le, ami 21 ezer hektárral több mint a bázis időszakban. A szója tervezett vetésterülete 5 százalékkal bővült az egy évvel korábbihoz képest és megközelíti a 43 ezer hektárt.

A burgonya vetése 57 százalékos készütségi szinten áll, a cukorrépa vetése 73 százalékos, szemben a tavalyi év azonos időszakával, amikor ez az arány mindkét növény esetében csak 10 százalék volt.

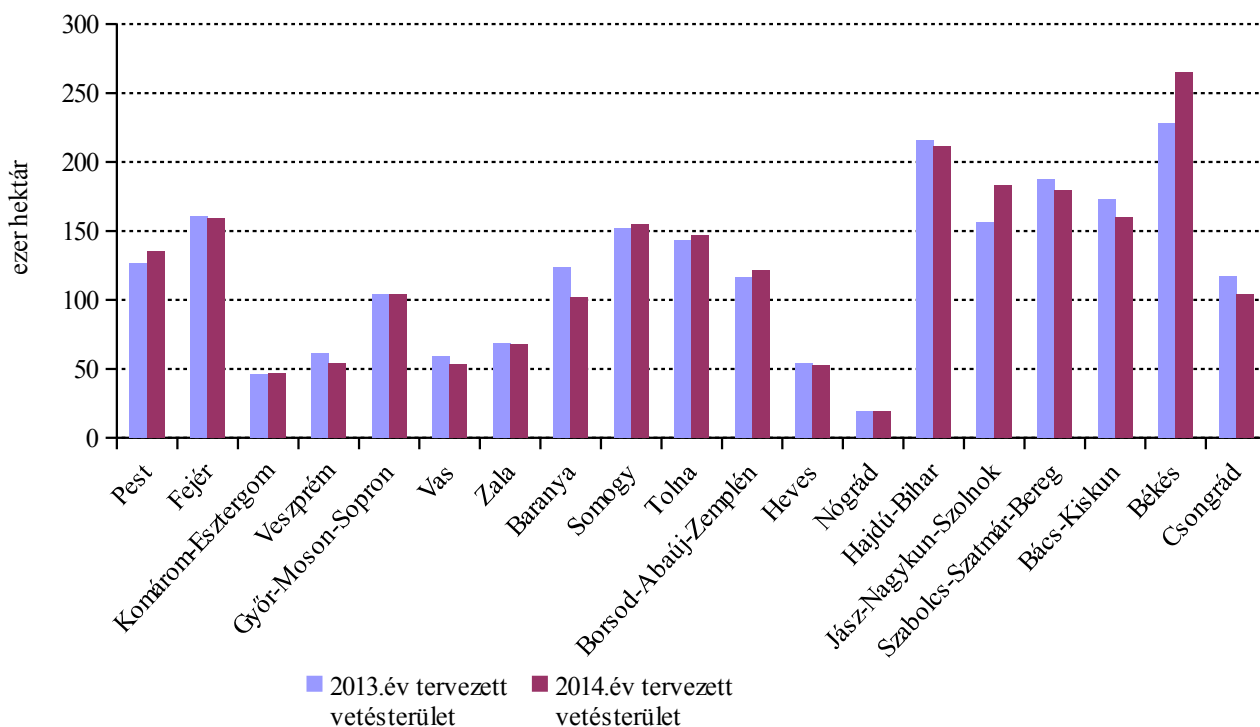
A zöldségfélék palántázását 17 százalékkal kisebb területen tervezték az egy évvel korábbihoz képest. A zöldbab és a karfiol palántázása az elmúlt évhez képest 34 és 18 százalékkal kisebb területen várható, ugyanez a csökkenés a paradicsom esetében 14 százalék. A zöldborsó, zöldborsó és görögdinnye tervezett vetése viszont szerény mértékben növekedett. A tényleges palántázások a tervezett területek közel egyharmadán valósultak meg április 14-ig a megfigyelt zöldségféléknél.

A gyümölcsfák telepítésével 77 százalékban végeztek. Leginkább a meggy és az őszibarack telepítésekkel maradtak el a gazdálkodók.

Az ország be nem vetett területe 2013 tavaszán 56 ezer hektár, ez az érték 2012-ben 70 ezer hektárt tett ki.

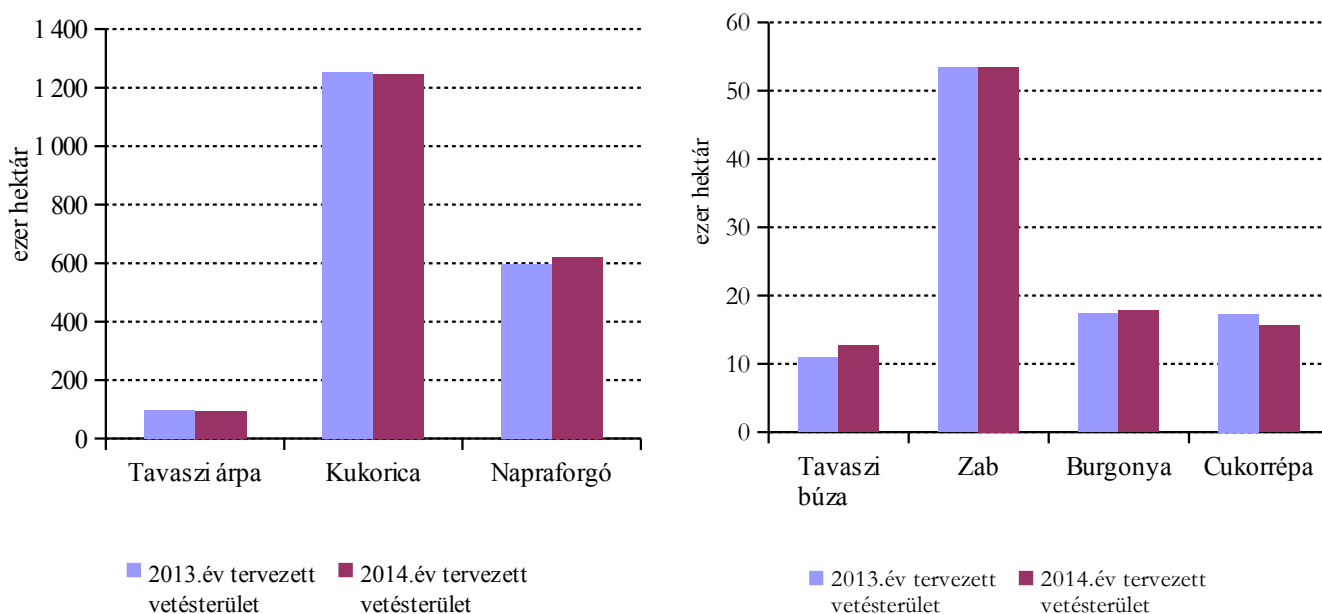
Tavaszi vetésterületek alakulása 2014. április

1. ábra: Tervezett vetésterület megyénként



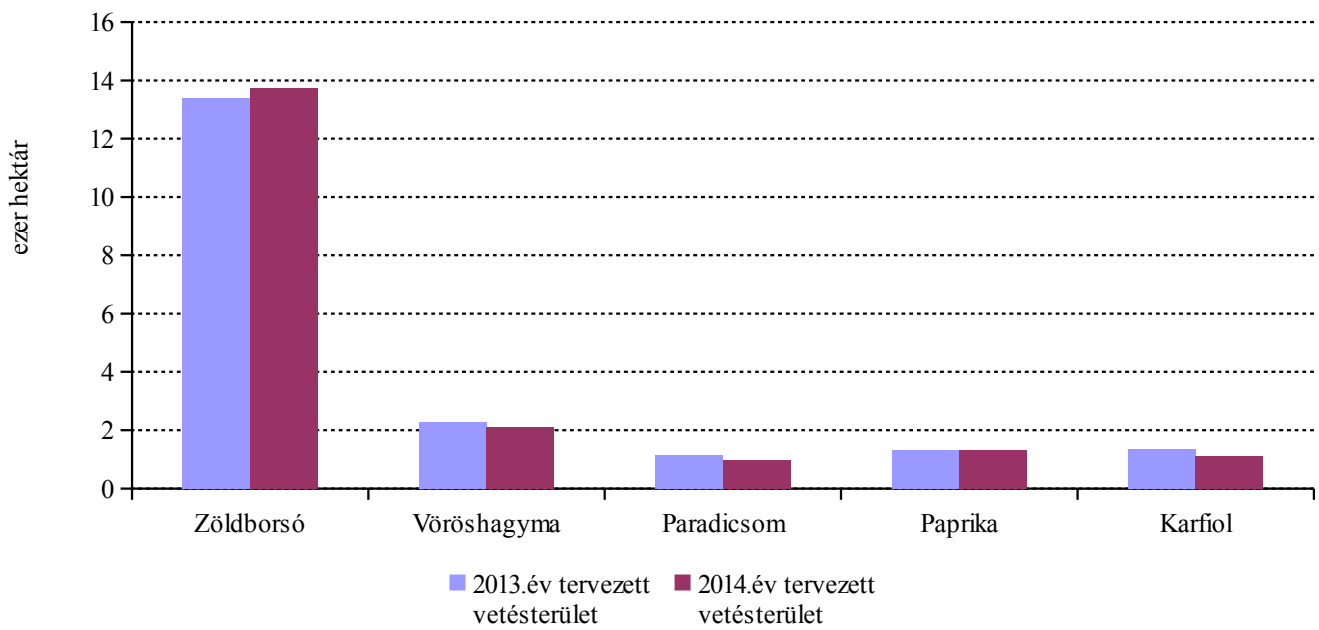
Forrás: AKI Statisztikai Osztály

2. ábra: Főbb növények vetésterülete



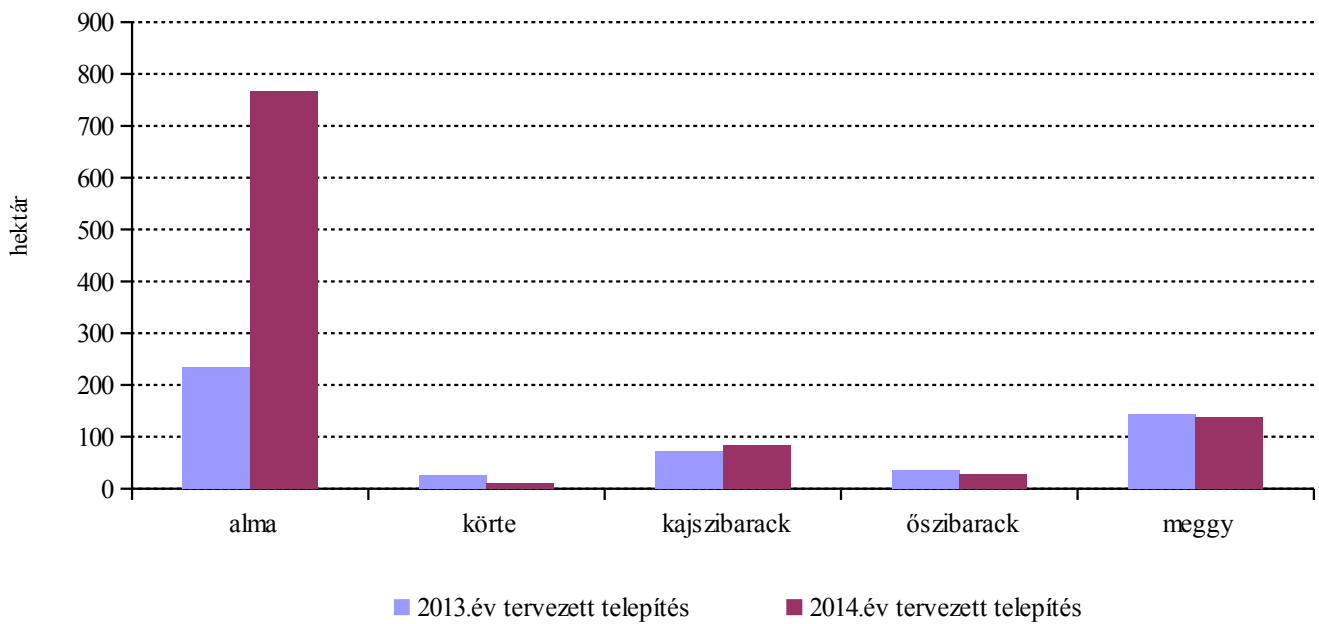
Forrás: AKI Statisztikai Osztály

3. ábra: Főbb zöldségfélék vetésterülete



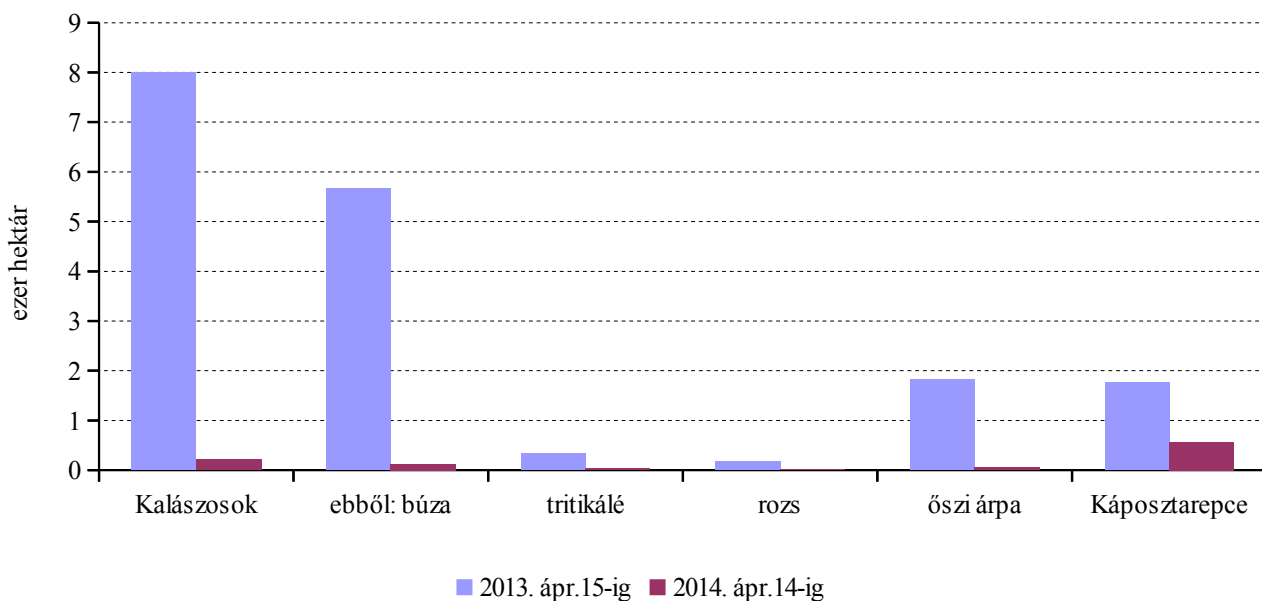
Forrás: AKI Statisztikai Osztály

4. ábra: Főbb gyümölcsfák telepítése



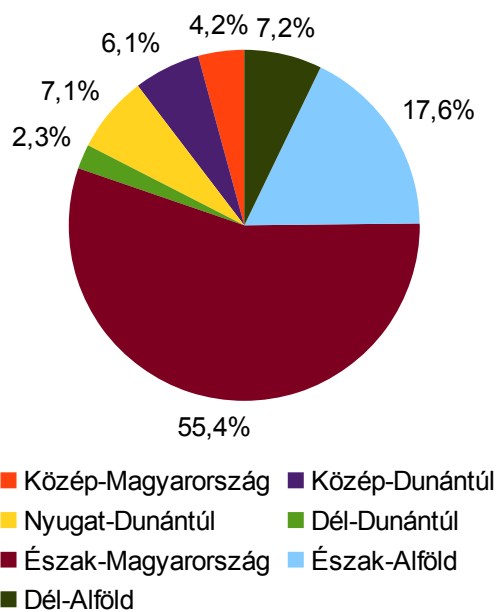
Forrás: AKI Statisztikai Osztály

5. ábra: Teljesen kipusztult főbb szántóföldi növények



Forrás: AKI Statisztikai Osztály

6. ábra: Ugar terület megoszlása régióként 2014-ben



Forrás: AKI Statisztikai Osztály

Tavaszi összesítő (április)

Vetés, telepítés	Előirányzott munka hektár		Elvégzett munka hektár		Elvégzett munka az előír. %-ában	
	2013. év	2014. év	2013. év	2014. év	2013. év	2014. év
Tavaszi vetés összesen	2 312 907	2 319 963	109 612	1 067 982	4,7	46,0
Gabonafélék vetése összesen	1 436 594	1 425 354	62 334	594 030	4,3	41,7
<i>ebből:</i> tavaszi búza	10 879	12 629	2 778	12 244	25,5	97,0
tavaszi árpa	96 575	92 738	42 138	85 393	43,6	92,1
zab	53 441	53 471	11 198	46 492	21,0	86,9
kukorica összesen	1 254 526	1 247 278	5 478	439 704	0,4	35,3
<i>ebből:</i> hibrid vetőmag	25 257	28 178		1 904	0,0	6,8
egyéb gabonafélék ^{a)}	21 174	19 238	742	10 197	3,5	53,0
<i>ebből:</i> cirok	4 498	5 202	60	1 696	1,3	32,6
indián rizs	913	1 455			0,0	0,0
Burgonya	17 346	17 771	2 296	10 123	13,2	57,0
Cukorrépa	17 307	15 603	1 686	11 466	9,7	73,5
Borsó összesen (étkezési, takarmány)	19 813	20 324	7 195	18 488	36,3	91,0
<i>ebből:</i> takarmányborsó	12 114	12 690	3 677	11 822	30,4	93,2
Bab	464	478		36	0,0	7,5
Lóbab	111	172		38	0,0	22,1
Egyéb száraz hüvelyesek ^{b)}	903	504	13	362	1,4	71,8
Olajlen	573	555		524	0,0	94,4
Szója	40 901	42 934	745	8 634	1,8	20,1
Napraforgó összesen	598 936	620 152	12 014	352 277	2,0	56,8
<i>ebből:</i> olajipari feldolgozásra	569 651	573 241	12 014	329 552	2,1	57,5
egyéb célra	29 285	30 267		16 066	0,0	53,1
Dohány	3 933	4 252		80	0,0	1,9
Lucerna telepítés	24 762	23 606	4 111	15 701	16,6	66,5
Silókukorica	80 556	80 475	140	12 704	0,2	15,8
Csalamádé	1 651	417		90	0,0	21,6
Rizs (indián rizs nélkül)	2 700	2 730			0,0	0,0
Zöldségfélék vetése, palántázása összesen	56 247	46 888	6 075	14 748	10,8	31,5
<i>ebből:</i> csemegekukorica	22 334	20 627	13	2 017	0,1	9,8
zöldborsó	13 389	13 746	1 940	9 180	14,5	66,8
vöröshagyma	2 276	2 097	626	1 674	27,5	79,8
paradicsom	1 149	984	32	47	2,8	4,8
zöldpaprika	1 307	1 333	67	106	5,1	8,0
zöldbab	1 022	673		23	0,0	3,4
karfiol	1 357	1 119	716	673	52,8	60,1
görögdinnye	5 692	5 726	4	989	0,1	17,3
Gyümölcsfák telepítése összesen	539	1 331	239	1 025	44,3	77,0
<i>ebből:</i> alma	235	909	120	766	51,1	84,3
körte	25	9	17	10	68,0	111,1
kajszibarack	71	105	25	84	35,2	80,0
őszibarack	36	100	8	27	22,2	27,0
meggy	144	208	46	138	31,9	66,3
Ugar	69 715	56 427	-	-	-	-

^{a)} Egyéb gabonafélék: cirok, köles, fénymag, hajdina, indián rizs

^{b)} Egyéb száraz hüvelyesek: csillagfűrt, lencse, csicseriborsó

Forrás: AKI Statisztikai Osztály

Mezőgazdasági területet ért vízkár és a szántóföldi növények téli és tavaszi kipusztulása

Kipusztult állomány	2012. ápr. 16-ig	2013. ápr. 15-ig	2014. ápr. 14-ig
	hektár		
Teljesen kipusztult kalászosok összesen	7 500	8 007	211
<i>ebből:</i> búza	4 977	5 674	123
tritikálé	767	332	27
rozs	730	175	10
őszi árpa	1 026	1 824	51
Teljesen kipusztult káposztarepce	99 884	1 761	570
Kipusztult állomány összesen	107 384	9 768	781
<i>ebből:</i> vízkár miatt kipusztult	21	8 767	
Árvízzel vagy belvízzel borított és vizenyős mg.-i terület		183 504	
Árvízzel borított mg.-i terület		11 692	
Belvízzel borított és vizenyős mg.-i terület		171 812	
nem művelt, vízzel borított,/károsan átnedvesedett/vizenyős szántóterület		275 584	
vízzel borított szántóterület		48 876	
károsan átnedvesedett/vizenyős szántóterület		226 708	

Forrás: AKI Statisztikai Osztály

Tavaszi vetés összesen

Területi egység	Előirányzott munka hektár	Elvégzett munka hektár	Elvégzett munka az előirányzott %-ában
Pest, Budapest	134 964	40 831	30,3
Közép-Magyarország	134 964	40 831	30,3
Fejér	159 093	85 420	53,7
Komárom-Esztergom	46 522	21 461	46,1
Veszprém	54 045	13 543	25,1
Közép-Dunántúl	259 660	120 424	46,4
Győr-Moson-Sopron	104 066	37 583	36,1
Vas	53 059	16 698	31,5
Zala	68 211	9 757	14,3
Nyugat-Dunántúl	225 336	64 038	28,4
Baranya	101 753	32 030	31,5
Somogy	154 544	113 781	73,6
Tolna	146 641	47 142	32,1
Dél-Dunántúl	402 938	192 953	47,9
Borsod-Abaúj-Zemplén	121 644	52 583	43,2
Heves	52 649	23 801	45,2
Nógrád	19 150	7 617	39,8
Észak-Magyarország	193 443	84 001	43,4
Hajdú-Bihar	211 469	74 567	35,3
Jász-Nagykun-Szolnok	183 442	115 695	63,1
Szabolcs-Szatmár-Bereg	179 362	33 097	18,5
Észak-Alföld	574 273	223 359	38,9
Bács-Kiskun	160 030	115 336	72,1
Békés	265 236	158 576	59,8
Csongrád	104 084	68 465	65,8
Dél-Alföld	529 350	342 377	64,7
Mindösszesen	2 319 963	1 067 982	46,0

Forrás: AKI Statisztikai Osztály

Gabonafélék vetése összesen

Területi egység	Előírányzott munka hektár	Elvégzett munka hektár	Elvégzett munka az előírányzott %-ában
Pest, Budapest	71 953	17 085	23,7
Közép-Magyarország	71 953	17 085	23,7
Fejér	105 722	51 939	49,1
Komárom-Esztergom	32 282	11 282	34,9
Veszprém	37 353	12 099	32,4
Közép-Dunántúl	175 357	75 320	43,0
Győr-Moson-Sopron	64 550	21 150	32,8
Vas	37 109	7 923	21,4
Zala	57 350	8 379	14,6
Nyugat-Dunántúl	159 009	37 452	23,6
Baranya	61 719	17 999	29,2
Somogy	116 145	93 180	80,2
Tolna	109 422	27 523	25,2
Dél-Dunántúl	287 286	138 702	48,3
Borsod-Abaúj-Zemplén	64 300	30 067	46,8
Heves	19 891	8 493	42,7
Nógrád	7 748	3 450	44,5
Észak-Magyarország	91 939	42 010	45,7
Hajdú-Bihar	126 933	23 520	18,5
Jász-Nagykun-Szolnok	73 424	29 462	40,1
Szabolcs-Szatmár-Bereg	116 021	18 981	16,4
Észak-Alföld	316 378	71 963	22,7
Bács-Kiskun	105 400	87 381	82,9
Békés	158 787	89 608	56,4
Csongrád	59 245	34 509	58,2
Dél-Alföld	323 432	211 498	65,4
Mindösszesen	1 425 354	594 030	41,7

Forrás: AKI Statisztikai Osztály

Tavaszi búza vetése

Területi egység	Előirányzott munka hektár	Elvégzett munka hektár	Elvégzett munka az előirányzott %-ában
Pest, Budapest	360	350	97,2
Közép-Magyarország	360	350	97,2
Fejér	1 448	1 448	100,0
Komárom-Esztergom	222	222	100,0
Veszprém	477	427	89,5
Közép-Dunántúl	2 147	2 097	97,7
Győr-Moson-Sopron			
Vas	960	960	100,0
Zala	1 119	1 840	164,4
Nyugat-Dunántúl	2 079	2 800	134,7
Baranya	510	510	100,0
Somogy	450	410	91,1
Tolna	20	20	100,0
Dél-Dunántúl	980	940	95,9
Borsod-Abaúj-Zemplén	1 900	1 720	90,5
Heves	165	161	97,6
Nógrád	219	224	102,3
Észak-Magyarország	2 284	2 105	92,2
Hajdú-Bihar	130	30	23,1
Jász-Nagykun-Szolnok	683	683	100,0
Szabolcs-Szatmár-Bereg	77	50	64,9
Észak-Alföld	890	763	85,7
Bács-Kiskun	2 860	2 160	75,5
Békés	920	920	100,0
Csongrád	109	109	100,0
Dél-Alföld	3 889	3 189	82,0
Mindösszesen	12 629	12 244	97,0

Forrás: AKI Statisztikai Osztály

Tavaszi árpa vetése

Területi egység	Előirányzott munka hektár	Elvégzett munka hektár	Elvégzett munka az előirányzott %-ában
Pest, Budapest	3 040	2 760	90,8
Közép-Magyarország	3 040	2 760	90,8
Fejér	5 112	5 112	100,0
Komárom-Esztergom	1 404	1 374	97,9
Veszprém	4 328	3 972	91,8
Közép-Dunántúl	10 844	10 458	96,4
Győr-Moson-Sopron	15 140	15 140	100,0
Vas	5 710	5 710	100,0
Zala	4 083	4 195	102,7
Nyugat-Dunántúl	24 933	25 045	100,4
Baranya	2 170	2 170	100,0
Somogy	4 690	4 540	96,8
Tolna	1 638	1 222	74,6
Dél-Dunántúl	8 498	7 932	93,3
Borsod-Abaúj-Zemplén	10 900	6 987	64,1
Heves	4 137	4 117	99,5
Nógrád	1 246	1 219	97,8
Észak-Magyarország	16 283	12 323	75,7
Hajdú-Bihar	3 960	2 880	72,7
Jász-Nagykun-Szolnok	7 235	7 050	97,4
Szabolcs-Szatmár-Bereg	640	625	97,7
Észak-Alföld	11 835	10 555	89,2
Bács-Kiskun	1 490	1 300	87,2
Békés	12 200	12 200	100,0
Csongrád	3 615	2 820	78,0
Dél-Alföld	17 305	16 320	94,3
Mindösszesen	92 738	85 393	92,1

Forrás: AKI Statisztikai Osztály

Zab vetése

Területi egység	Előirányzott munka hektár	Elvégzett munka hektár	Elvégzett munka az előirányzott %-ában
Pest, Budapest	2 865	1 585	55,3
Közép-Magyarország	2 865	1 585	55,3
Fejér	1 375	1 375	100,0
Komárom-Esztergom	771	741	96,1
Veszprém	3 009	1 200	39,9
Közép-Dunántúl	5 155	3 316	64,3
Győr-Moson-Sopron	2 510	2 510	100,0
Vas	878	878	100,0
Zala	1 722	1 844	107,1
Nyugat-Dunántúl	5 110	5 232	102,4
Baranya	1 565	1 495	95,5
Somogy	3 750	3 670	97,9
Tolna	932	517	55,5
Dél-Dunántúl	6 247	5 682	91,0
Borsod-Abaúj-Zemplén	6 240	6 240	100,0
Heves	1 390	1 220	87,8
Nógrád	722	521	72,2
Észak-Magyarország	8 352	7 981	95,6
Hajdú-Bihar	3 288	1 870	56,9
Jász-Nagykun-Szolnok	3 595	3 816	106,1
Szabolcs-Szatmár-Bereg	5 139	3 855	75,0
Észak-Alföld	12 022	9 541	79,4
Bács-Kiskun	2 210	1 905	86,2
Békés	5 280	5 280	100,0
Csongrád	6 230	5 970	95,8
Dél-Alföld	13 720	13 155	95,9
Mindösszesen	53 471	46 492	86,9

Forrás: AKI Statisztikai Osztály

Kukorica vetése (hibrid vetőmaggal)

Területi egység	Előirányzott munka hektár	Elvégzett munka hektár	Elvégzett munka az előirányzott %-ában
Pest, Budapest	64 898	12 330	19,0
Közép-Magyarország	64 898	12 330	19,0
Fejér	97 787	44 004	45,0
Komárom-Esztergom	29 520	8 730	29,6
Veszprém	28 670	6 500	22,7
Közép-Dunántúl	155 977	59 234	38,0
Győr-Moson-Sopron	46 900	3 500	7,5
Vas	28 500	165	0,6
Zala	50 126	500	1,0
Nyugat-Dunántúl	125 526	4 165	3,3
Baranya	57 432	13 824	24,1
Somogy	107 100	84 430	78,8
Tolna	106 772	25 729	24,1
Dél-Dunántúl	271 304	123 983	45,7
Borsod-Abaúj-Zemplén	42 300	12 340	29,2
Heves	12 959	2 540	19,6
Nógrád	5 109	1 316	25,8
Észak-Magyarország	60 368	16 196	26,8
Hajdú-Bihar	118 870	18 630	15,7
Jász-Nagykun-Szolnok	57 726	16 179	28,0
Szabolcs-Szatmár-Bereg	110 093	14 416	13,1
Észak-Alföld	286 689	49 225	17,2
Bács-Kiskun	97 120	81 520	83,9
Békés	137 817	68 908	50,0
Csongrád	47 579	24 143	50,7
Dél-Alföld	282 516	174 571	61,8
Mindösszesen	1 247 278	439 704	35,3

Forrás: AKI Statisztikai Osztály

Hibridkukorica vetőmag vetése

Területi egység	Előirányzott munka hektár	Elvégzett munka hektár	Elvégzett munka az előirányzott %-ában
Pest, Budapest	250		0,0
Közép-Magyarország	250		0,0
Fejér	187	56	29,9
Komárom-Esztergom	280	120	42,9
Veszprém	64		0,0
Közép-Dunántúl	531	176	33,1
Győr-Moson-Sopron	1 800		0,0
Vas	67		0,0
Zala	100		0,0
Nyugat-Dunántúl	1 967		0,0
Baranya	670		0,0
Somogy	400	350	87,5
Tolna	1 064	644	60,5
Dél-Dunántúl	2 134	994	46,6
Borsod-Abaúj-Zemplén	257		0,0
Heves	110		0,0
Nógrád			
Észak-Magyarország	367		0,0
Hajdú-Bihar	3 260	90	2,8
Jász-Nagykun-Szolnok	10 017	504	5,0
Szabolcs-Szatmár-Bereg	200		0,0
Észak-Alföld	13 477	594	4,4
Bács-Kiskun	810	40	4,9
Békés	6 600	100	1,5
Csongrád	2 042		0,0
Dél-Alföld	9 452	140	1,5
Mindösszesen	28 178	1 904	6,8

Forrás: AKI Statisztikai Osztály

Egyéb gabonafélék vetése

Területi egység	Előirányzott munka hektár	Elvégzett munka hektár	Elvégzett munka az előirányzott %-ában
Pest, Budapest	790	60	7,6
Közép-Magyarország	790	60	7,6
Fejér			
Komárom-Esztergom	365	215	58,9
Veszprém	869		0,0
Közép-Dunántúl	1 234	215	17,4
Győr-Moson-Sopron			
Vas	1 061	210	19,8
Zala	300		0,0
Nyugat-Dunántúl	1 361	210	15,4
Baranya	42		0,0
Somogy	155	130	83,9
Tolna	60	35	58,3
Dél-Dunántúl	257	165	64,2
Borsod-Abaúj-Zemplén	2 960	2 780	93,9
Heves	1 240	455	36,7
Nógrád	452	170	37,6
Észak-Magyarország	4 652	3 405	73,2
Hajdú-Bihar	685	110	16,1
Jász-Nagykun-Szolnok	4 185	1 734	41,4
Szabolcs-Szatmár-Bereg	72	35	48,6
Észak-Alföld	4 942	1 879	38,0
Bács-Kiskun	1 720	496	28,8
Békés	2 570	2 300	89,5
Csongrád	1 712	1 467	85,7
Dél-Alföld	6 002	4 263	71,0
Mindösszesen	19 238	10 197	53,0

Forrás: AKI Statisztikai Osztály

Cirok vetése

Területi egység	Előirányzott munka hektár	Elvégzett munka hektár	Elvégzett munka az előirányzott %-ában
Pest, Budapest	375	25	6,7
Közép-Magyarország	375	25	6,7
Fejér			
Komárom-Esztergom			
Veszprém	831		0,0
Közép-Dunántúl	831		0,0
Győr-Moson-Sopron			
Vas	641		0,0
Zala	100		0,0
Nyugat-Dunántúl	741		0,0
Baranya			
Somogy	150	120	80,0
Tolna	60	35	58,3
Dél-Dunántúl	210	155	73,8
Borsod-Abaúj-Zemplén	80	73	91,3
Heves	120		0,0
Nógrád	24		0,0
Észak-Magyarország	224	73	32,6
Hajdú-Bihar	290		0,0
Jász-Nagykun-Szolnok	516	50	9,7
Szabolcs-Szatmár-Bereg	15	3	20,0
Észak-Alföld	821	53	6,5
Bács-Kiskun	380		0,0
Békés	1 450	1 250	86,2
Csongrád	170	140	82,4
Dél-Alföld	2 000	1 390	69,5
Mindösszesen	5 202	1 696	32,6

Forrás: AKI Statisztikai Osztály

Indián rizs vetése

Területi egység	Előirányzott munka hektár	Elvégzett munka hektár	Elvégzett munka az előirányzott %-ában
Pest, Budapest			
Közép-Magyarország			
Fejér			
Komárom-Esztergom			
Veszprém			
Közép-Dunántúl			
Győr-Moson-Sopron			
Vas			
Zala			
Nyugat-Dunántúl			
Baranya			
Somogy			
Tolna			
Dél-Dunántúl			
Borsod-Abaúj-Zemplén			
Heves			
Nógrád			
Észak-Magyarország			
Hajdú-Bihar			
Jász-Nagykun-Szolnok	1 335		0,0
Szabolcs-Szatmár-Bereg			
Észak-Alföld	1 335		0,0
Bács-Kiskun			
Békés	120		0,0
Csongrád			
Dél-Alföld	120		0,0
Mindösszesen	1 455		0,0

Forrás: AKI Statisztikai Osztály

Burgonya vetése

Területi egység	Előirányzott munka hektár	Elvégzett munka hektár	Elvégzett munka az előirányzott %-ában
Pest, Budapest	3 855	2 980	77,3
Közép-Magyarország	3 855	2 980	77,3
Fejér	71	25	35,2
Komárom-Esztergom	540	540	100,0
Veszprém	320		0,0
Közép-Dunántúl	931	565	60,7
Győr-Moson-Sopron	733	733	100,0
Vas	42	42	100,0
Zala	325	191	58,8
Nyugat-Dunántúl	1 100	966	87,8
Baranya	110	60	54,5
Somogy	364	298	81,9
Tolna	236	171	72,5
Dél-Dunántúl	710	529	74,5
Borsod-Abaúj-Zemplén	290	46	15,9
Heves	45	20	44,4
Nógrád	125	90	71,9
Észak-Magyarország	460	156	33,8
Hajdú-Bihar	1 420	713	50,2
Jász-Nagykun-Szolnok	138	137	99,3
Szabolcs-Szatmár-Bereg	1 522	943	62,0
Észak-Alföld	3 080	1 793	58,2
Bács-Kiskun	2 520	1 940	77,0
Békés	280	140	50,0
Csongrád	4 835	1 054	21,8
Dél-Alföld	7 635	3 134	41,0
Mindösszesen	17 771	10 123	57,0

Forrás: AKI Statisztikai Osztály

Cukorrépa vetése

Területi egység	Előirányzott munka hektár	Elvégzett munka hektár	Elvégzett munka az előirányzott %-ában
Pest, Budapest	460	440	95,6
Közép-Magyarország	460	440	95,6
Fejér	3 182	3 182	100,0
Komárom-Esztergom	495	495	100,0
Veszprém	70	40	57,1
Közép-Dunántúl	3 747	3 717	99,2
Győr-Moson-Sopron	1 100	1 100	100,0
Vas	370	370	100,0
Zala			
Nyugat-Dunántúl	1 470	1 470	100,0
Baranya	973	46	4,7
Somogy	2 457	1 530	62,3
Tolna	1 215	313	25,8
Dél-Dunántúl	4 645	1 889	40,7
Borsod-Abaúj-Zemplén			
Heves	100	85	85,0
Nógrád			
Észak-Magyarország	100	85	85,0
Hajdú-Bihar	1 615	1 615	100,0
Jász-Nagykun-Szolnok	1 188	1 088	91,6
Szabolcs-Szatmár-Bereg	180	180	100,0
Észak-Alföld	2 983	2 883	96,6
Bács-Kiskun	1 220	50	4,1
Békés	443	443	100,0
Csongrád	535	489	91,4
Dél-Alföld	2 198	982	44,7
Mindösszesen	15 603	11 466	73,5

Forrás: AKI Statisztikai Osztály

Borsó (takarmányborsóval) vetése

Területi egység	Előirányzott munka hektár	Elvégzett munka hektár	Elvégzett munka az előirányzott %-ában
Pest, Budapest	413	413	100,0
Közép-Magyarország	413	413	100,0
Fejér	2 577	2 577	100,0
Komárom-Esztergom	582	582	100,0
Veszprém	65	65	100,0
Közép-Dunántúl	3 224	3 224	100,0
Győr-Moson-Sopron	250	250	100,0
Vas	420	420	100,0
Zala	100	86	86,0
Nyugat-Dunántúl	770	756	98,2
Baranya	240	240	100,0
Somogy	821	640	78,0
Tolna	574	327	57,0
Dél-Dunántúl	1 635	1 207	73,8
Borsod-Abaúj-Zemplén	2 879	3 020	104,9
Heves	603	603	100,0
Nógrád	173	173	100,0
Észak-Magyarország	3 655	3 796	103,9
Hajdú-Bihar	2 253	1 813	80,5
Jász-Nagykun-Szolnok	1 401	1 454	103,8
Szabolcs-Szatmár-Bereg	433	135	31,2
Észak-Alföld	4 087	3 402	83,2
Bács-Kiskun	340	340	100,0
Békés	4 250	3 400	80,0
Csongrád	1 950	1 950	100,0
Dél-Alföld	6 540	5 690	87,0
Mindösszesen	20 324	18 488	91,0

Forrás: AKI Statisztikai Osztály

Takarmányborsó vetése

Területi egység	Előirányzott munka hektár	Elvégzett munka hektár	Elvégzett munka az előirányzott %-ában
Pest, Budapest	170	170	100,0
Közép-Magyarország	170	170	100,0
Fejér	346	346	100,0
Komárom-Esztergom	582	582	100,0
Veszprém	65	65	100,0
Közép-Dunántúl	993	993	100,0
Győr-Moson-Sopron	100	100	100,0
Vas	420	420	100,0
Zala	100	86	86,0
Nyugat-Dunántúl	620	606	97,7
Baranya	126	126	100,0
Somogy	570	520	91,2
Tolna	508	181	35,6
Dél-Dunántúl	1 204	827	68,7
Borsod-Abaúj-Zemplén	2 879	3 020	104,9
Heves	373	373	100,0
Nógrád	68	68	100,0
Észak-Magyarország	3 320	3 461	104,2
Hajdú-Bihar	1 858	1 538	82,8
Jász-Nagykun-Szolnok	1 130	1 150	101,8
Szabolcs-Szatmár-Bereg	383	85	22,2
Észak-Alföld	3 371	2 773	82,3
Bács-Kiskun	280	260	92,9
Békés	1 820	1 820	100,0
Csongrád	912	912	100,0
Dél-Alföld	3 012	2 992	99,3
Mindösszesen	12 690	11 822	93,2

Forrás: AKI Statisztikai Osztály

Bab vetése

Területi egység	Előirányzott munka hektár	Elvégzett munka hektár	Elvégzett munka az előirányzott %-ában
Pest, Budapest			
Közép-Magyarország			
Fejér			
Komárom-Esztergom			
Veszprém			
Közép-Dunántúl			
Győr-Moson-Sopron			
Vas			
Zala			
Nyugat-Dunántúl			
Baranya			
Somogy			
Tolna	1	1	100,0
Dél-Dunántúl	1	1	100,0
Borsod-Abaúj-Zemplén	30		0,0
Heves			
Nógrád			
Észak-Magyarország	30		0,0
Hajdú-Bihar	212		0,0
Jász-Nagykun-Szolnok	130		0,0
Szabolcs-Szatmár-Bereg	22		0,0
Észak-Alföld	364		0,0
Bács-Kiskun	35	20	57,1
Békés	45	15	33,3
Csongrád	3		0,0
Dél-Alföld	83	35	42,2
Mindösszesen	478	36	7,5

Forrás: AKI Statisztikai Osztály

Lóbab vetése

Területi egység	Előirányzott munka hektár	Elvégzett munka hektár	Elvégzett munka az előirányzott %-ában
Pest, Budapest			
Közép-Magyarország			
Fejér			
Komárom-Esztergom			
Veszprém			
Közép-Dunántúl			
Győr-Moson-Sopron			
Vas			
Zala	20	16	80,0
Nyugat-Dunántúl	20	16	80,0
Baranya			
Somogy			
Tolna			
Dél-Dunántúl			
Borsod-Abaúj-Zemplén	87	7	8,0
Heves			
Nógrád			
Észak-Magyarország	87	7	8,0
Hajdú-Bihar			
Jász-Nagykun-Szolnok			
Szabolcs-Szatmár-Bereg			
Észak-Alföld			
Bács-Kiskun			
Békés	65	15	23,1
Csongrád			
Dél-Alföld	65	15	23,1
Mindösszesen	172	38	22,1

Forrás: AKI Statisztikai Osztály

Egyéb száraz hüvelyesek vetése

Területi egység	Előirányzott munka hektár	Elvégzett munka hektár	Elvégzett munka az előirányzott %-ában
Pest, Budapest			
Közép-Magyarország			
Fejér			
Komárom-Esztergom			
Veszprém			
Közép-Dunántúl			
Győr-Moson-Sopron			
Vas			
Zala			
Nyugat-Dunántúl			
Baranya			
Somogy	99	61	61,6
Tolna	18	18	100,0
Dél-Dunántúl	117	79	67,5
Borsod-Abaúj-Zemplén	30	30	100,0
Heves			
Nógrád			
Észak-Magyarország	30	30	100,0
Hajdú-Bihar	82	80	97,6
Jász-Nagykun-Szolnok			
Szabolcs-Szatmár-Bereg	85	45	52,9
Észak-Alföld	167	125	74,9
Bács-Kiskun			
Békés	42	17	40,5
Csongrád	148	111	75,0
Dél-Alföld	190	128	67,4
Mindösszesen	504	362	71,8

Forrás: AKI Statisztikai Osztály

Olajlen vetése

Területi egység	Előirányzott munka hektár	Elvégzett munka hektár	Elvégzett munka az előirányzott %-ában
Pest, Budapest			
Közép-Magyarország			
Fejér	35	35	100,0
Komárom-Esztergom			
Veszprém			
Közép-Dunántúl	35	35	100,0
Győr-Moson-Sopron			
Vas			
Zala			
Nyugat-Dunántúl			
Baranya			
Somogy			
Tolna			
Dél-Dunántúl			
Borsod-Abaúj-Zemplén	80	80	100,0
Heves			
Nógrád			
Észak-Magyarország	80	80	100,0
Hajdú-Bihar			
Jász-Nagykun-Szolnok	322	329	102,2
Szabolcs-Szatmár-Bereg			
Észak-Alföld	322	329	102,2
Bács-Kiskun			
Békés	5	5	100,0
Csongrád	113	75	66,4
Dél-Alföld	118	80	67,8
Mindösszesen	555	524	94,4

Forrás: AKI Statisztikai Osztály

Szója vetése

Területi egység	Előirányzott munka hektár	Elvégzett munka hektár	Elvégzett munka az előirányzott %-ában
Pest, Budapest			
Közép-Magyarország			
Fejér	675		0,0
Komárom-Esztergom	3		0,0
Veszprém	608		0,0
Közép-Dunántúl	1 286		0,0
Győr-Moson-Sopron	1 850		0,0
Vas	3 452	2 860	82,9
Zala	2 670		0,0
Nyugat-Dunántúl	7 972	2 860	35,9
Baranya	16 670	5 021	30,1
Somogy	2 041		0,0
Tolna	1 353	308	22,8
Dél-Dunántúl	20 064	5 329	26,6
Borsod-Abaúj-Zemplén	2 860		0,0
Heves	360	340	94,4
Nógrád	15		0,0
Észak-Magyarország	3 235	340	10,5
Hajdú-Bihar	1 345		0,0
Jász-Nagykun-Szolnok	234	85	36,3
Szabolcs-Szatmár-Bereg	578	20	3,5
Észak-Alföld	2 157	105	4,9
Bács-Kiskun	4 280		0,0
Békés	3 200		0,0
Csongrád	740		0,0
Dél-Alföld	8 220		0,0
Mindösszesen	42 934	8 634	20,1

Forrás: AKI Statisztikai Osztály

Napraforgó összesen vetése

Területi egység	Előirányzott munka hektár	Elvégzett munka hektár	Elvégzett munka az előirányzott %-ában
Pest, Budapest	47 358	15 930	33,6
Közép-Magyarország	47 358	15 930	33,6
Fejér	39 685	23 850	60,1
Komárom-Esztergom	11 055	7 540	68,2
Veszprém	9 170	1 112	12,1
Közép-Dunántúl	59 910	32 502	54,3
Győr-Moson-Sopron	21 245	14 000	65,9
Vas	6 896	4 827	70,0
Zala	5 161	880	17,1
Nyugat-Dunántúl	33 302	19 707	59,2
Baranya	17 150	6 180	36,0
Somogy	28 230	17 300	61,3
Tolna	30 756	17 322	56,3
Dél-Dunántúl	76 136	40 802	53,6
Borsod-Abaúj-Zemplén	40 970	18 760	45,8
Heves	28 237	13 465	47,7
Nógrád	8 353	3 215	38,5
Észak-Magyarország	77 560	35 440	45,7
Hajdú-Bihar	46 305	37 036	80,0
Jász-Nagykun-Szolnok	84 522	50 160	59,3
Szabolcs-Szatmár-Bereg	46 906	10 444	22,3
Észak-Alföld	177 733	97 640	54,9
Bács-Kiskun	38 640	22 940	59,4
Békés	81 300	60 975	75,0
Csongrád	28 213	26 341	93,4
Dél-Alföld	148 153	110 256	74,4
Mindösszesen	620 152	352 277	56,8

Forrás: AKI Statisztikai Osztály

Olajipari feldolgozásra szánt napraforgó vetése

Területi egység	Előirányzott munka hektár	Elvégzett munka hektár	Elvégzett munka az előirányzott %-ában
Pest, Budapest	42 128	15 550	36,9
Közép-Magyarország	42 128	15 550	36,9
Fejér	39 545	23 766	60,1
Komárom-Esztergom	10 805	7 360	68,1
Veszprém	9 170	1 112	12,1
Közép-Dunántúl	59 520	32 238	54,2
Győr-Moson-Sopron	21 245	14 000	65,9
Vas	6 896	4 827	70,0
Zala	5 161	880	17,1
Nyugat-Dunántúl	33 302	19 707	59,2
Baranya	16 645	6 180	37,1
Somogy	28 100	17 180	61,1
Tolna	13 697	10 278	75,0
Dél-Dunántúl	58 442	33 638	57,6
Borsod-Abaúj-Zemplén	40 570	18 760	46,2
Heves	28 237	13 465	47,7
Nógrád	8 353	3 215	38,5
Észak-Magyarország	77 160	35 440	45,9
Hajdú-Bihar	45 620	36 496	80,0
Jász-Nagykun-Szolnok	83 860	49 742	59,3
Szabolcs-Szatmár-Bereg	42 155	8 935	21,2
Észak-Alföld	171 635	95 173	55,5
Bács-Kiskun	36 640	21 640	59,1
Békés	68 200	51 150	75,0
Csongrád	26 214	25 016	95,4
Dél-Alföld	131 054	97 806	74,6
Mindösszesen	573 241	329 552	57,5

Forrás: AKI Statisztikai Osztály

Egyéb célra szánt napraforgó vetése

Területi egység	Előirányzott munka hektár	Elvégzett munka hektár	Elvégzett munka az előirányzott %-ában
Pest, Budapest	5 230	380	7,3
Közép-Magyarország	5 230	380	7,3
Fejér	140	84	60,0
Komárom-Esztergom	250	180	72,0
Veszprém			
Közép-Dunántúl	390	264	67,7
Győr-Moson-Sopron			
Vas			
Zala			
Nyugat-Dunántúl			
Baranya	505		0,0
Somogy	130	120	92,3
Tolna	415	385	92,8
Dél-Dunántúl	1 050	505	48,1
Borsod-Abaúj-Zemplén	400		0,0
Heves			
Nógrád			
Észak-Magyarország	400		0,0
Hajdú-Bihar	685	540	78,8
Jász-Nagykun-Szolnok	662	418	63,1
Szabolcs-Szatmár-Bereg	4 751	1 509	31,8
Észak-Alföld	6 098	2 467	40,5
Bács-Kiskun	2 000	1 300	65,0
Békés	13 100	9 825	75,0
Csongrád	1 999	1 325	66,3
Dél-Alföld	17 099	12 450	72,8
Mindösszesen	30 267	16 066	53,1

Forrás: AKI Statisztikai Osztály

Dohány vetése

Területi egység	Előirányzott munka hektár	Elvégzett munka hektár	Elvégzett munka az előirányzott %-ában
Pest, Budapest	21		0,0
Közép-Magyarország	21		0,0
Fejér			
Komárom-Esztergom			
Veszprém			
Közép-Dunántúl			
Győr-Moson-Sopron			
Vas			
Zala			
Nyugat-Dunántúl			
Baranya			
Somogy			
Tolna			
Dél-Dunántúl			
Borsod-Abaúj-Zemplén	80	80	100,0
Heves	128		0,0
Nógrád			
Észak-Magyarország	208	80	38,5
Hajdú-Bihar	160		0,0
Jász-Nagykun-Szolnok	65		0,0
Szabolcs-Szatmár-Bereg	3 506		0,0
Észak-Alföld	3 731		0,0
Bács-Kiskun	250		0,0
Békés	5		0,0
Csongrád	37		0,0
Dél-Alföld	292		0,0
Mindösszesen	4 252	80	1,9

Forrás: AKI Statisztikai Osztály

Lucerna telepítése

Területi egység	Előirányzott munka hektár	Elvégzett munka hektár	Elvégzett munka az előirányzott %-ában
Pest, Budapest	2 780	2 447	88,0
Közép-Magyarország	2 780	2 447	88,0
Fejér	1 114	892	80,1
Komárom-Esztergom	196	196	100,0
Veszprém	337	227	67,4
Közép-Dunántúl	1 647	1 315	79,8
Győr-Moson-Sopron	350	350	100,0
Vas	309	230	74,4
Zala	192	192	100,0
Nyugat-Dunántúl	851	772	90,7
Baranya	325	285	87,7
Somogy	665	640	96,2
Tolna	83	83	100,0
Dél-Dunántúl	1 073	1 008	93,9
Borsod-Abaúj-Zemplén	4 975	234	4,7
Heves	550	330	60,0
Nógrád	468	379	81,0
Észak-Magyarország	5 993	943	15,7
Hajdú-Bihar	4 780	3 800	79,5
Jász-Nagykun-Szolnok	1 441	1 426	99,0
Szabolcs-Szatmár-Bereg	1 168	979	83,8
Észak-Alföld	7 389	6 205	84,0
Bács-Kiskun	1 405	800	56,9
Békés	750	680	90,7
Csongrád	1 718	1 531	89,1
Dél-Alföld	3 873	3 011	77,7
Mindösszesen	23 606	15 701	66,5

Forrás: AKI Statisztikai Osztály

Silókukorica vetése

Területi egység	Előirányzott munka hektár	Elvégzett munka hektár	Elvégzett munka az előirányzott %-ában
Pest, Budapest	4 580	540	11,8
Közép-Magyarország	4 580	540	11,8
Fejér	5 095	2 292	45,0
Komárom-Esztergom	1 132	780	68,9
Veszprém	6 055		0,0
Közép-Dunántúl	12 282	3 072	25,0
Győr-Moson-Sopron	3 610		0,0
Vas	4 305		0,0
Zala	2 363		0,0
Nyugat-Dunántúl	10 278		0,0
Baranya	4 160	1 773	42,6
Somogy	3 405		0,0
Tolna	2 838	1 026	36,2
Dél-Dunántúl	10 403	2 799	26,9
Borsod-Abaúj-Zemplén	4 340		0,0
Heves	1 534	40	2,6
Nógrád	2 248	310	13,8
Észak-Magyarország	8 122	350	4,3
Hajdú-Bihar	7 420	1 340	18,1
Jász-Nagykun-Szolnok	10 114	1 880	18,6
Szabolcs-Szatmár-Bereg	3 734	485	13,0
Észak-Alföld	21 268	3 705	17,4
Bács-Kiskun	3 100	350	11,3
Békés	6 400	640	10,0
Csongrád	4 042	1 248	30,9
Dél-Alföld	13 542	2 238	16,5
Mindösszesen	80 475	12 704	15,8

Forrás: AKI Statisztikai Osztály

Csalamádé vetése

Területi egység	Előírányzott munka hektár	Elvégzett munka hektár	Elvégzett munka az előírányzott %-ában
Pest, Budapest	35		0,0
Közép-Magyarország	35		0,0
Fejér			
Komárom-Esztergom			
Veszprém			
Közép-Dunántúl			
Győr-Moson-Sopron			
Vas	98		0,0
Zala			
Nyugat-Dunántúl	98		0,0
Baranya			
Somogy			
Tolna			
Dél-Dunántúl			
Borsod-Abaúj-Zemplén	67		0,0
Heves	30		0,0
Nógrád			
Észak-Magyarország	97		0,0
Hajdú-Bihar	10		0,0
Jász-Nagykun-Szolnok			
Szabolcs-Szatmár-Bereg	55	55	100,0
Észak-Alföld	65	55	84,6
Bács-Kiskun	110	30	27,3
Békés	12	5	41,7
Csongrád			
Dél-Alföld	122	35	28,7
Mindösszesen	417	90	21,6

Forrás: AKI Statisztikai Osztály

Rizs (indián rizs nélkül) vetése

Területi egység	Előirányzott munka hektár	Elvégzett munka hektár	Elvégzett munka az előirányzott %-ában
Pest, Budapest			
Közép-Magyarország			
Fejér			
Komárom-Esztergom			
Veszprém			
Közép-Dunántúl			
Győr-Moson-Sopron			
Vas			
Zala			
Nyugat-Dunántúl			
Baranya			
Somogy			
Tolna			
Dél-Dunántúl			
Borsod-Abaúj-Zemplén			
Heves			
Nógrád			
Észak-Magyarország			
Hajdú-Bihar			
Jász-Nagykun-Szolnok	1 250		0,0
Szabolcs-Szatmár-Bereg			
Észak-Alföld	1 250		0,0
Bács-Kiskun			
Békés	1 480		0,0
Csongrád			
Dél-Alföld	1 480		0,0
Mindösszesen	2 730		0,0

Forrás: AKI Statisztikai Osztály

Zöldségfélék vetése

Területi egység	Előirányzott munka hektár	Elvégzett munka hektár	Elvégzett munka az előirányzott %-ában
Pest, Budapest	1 343	926	69,0
Közép-Magyarország	1 343	926	69,0
Fejér	937	628	67,0
Komárom-Esztergom	45	45	100,0
Veszprém	2		0,0
Közép-Dunántúl	984	673	68,4
Győr-Moson-Sopron	87		0,0
Vas	58	26	44,8
Zala	30	13	43,3
Nyugat-Dunántúl	175	39	22,3
Baranya	406	146	36,0
Somogy	317	132	41,6
Tolna	145	50	34,5
Dél-Dunántúl	868	328	37,8
Borsod-Abaúj-Zemplén	656	259	39,5
Heves	1 136	425	37,4
Nógrád			
Észak-Magyarország	1 792	684	38,2
Hajdú-Bihar	18 934	4 650	24,6
Jász-Nagykun-Szolnok	4 233	1 346	31,8
Szabolcs-Szatmár-Bereg	5 152	830	16,1
Észak-Alföld	28 319	6 826	24,1
Bács-Kiskun	2 730	1 485	54,4
Békés	8 172	2 630	32,2
Csongrád	2 505	1 157	46,2
Dél-Alföld	13 407	5 272	39,3
Mindösszesen	46 888	14 748	31,5

Forrás: AKI Statisztikai Osztály

Csemegekukorica vetése

Területi egység	Előírányzott munka hektár	Elvégzett munka hektár	Elvégzett munka az előírányzott %-ában
Pest, Budapest	133	3	2,3
Közép-Magyarország	133	3	2,3
Fejér	240	120	50,0
Komárom-Esztergom	28	28	100,0
Veszprém			
Közép-Dunántúl	268	148	55,2
Győr-Moson-Sopron			
Vas	8		0,0
Zala	15		0,0
Nyugat-Dunántúl	23		0,0
Baranya	132	72	54,5
Somogy	78	42	53,8
Tolna	58		0,0
Dél-Dunántúl	268	114	42,5
Borsod-Abaúj-Zemplén	240	67	27,9
Heves	85		0,0
Nógrád			
Észak-Magyarország	325	67	20,6
Hajdú-Bihar	10 600	840	7,9
Jász-Nagykun-Szolnok	2 062		0,0
Szabolcs-Szatmár-Bereg	2 019	120	5,9
Észak-Alföld	14 681	960	6,5
Bács-Kiskun	1 320	460	34,8
Békés	2 760	50	1,8
Csongrád	849	215	25,3
Dél-Alföld	4 929	725	14,7
Mindösszesen	20 627	2 017	9,8

Forrás: AKI Statisztikai Osztály

Zöldborsó vetése

Területi egység	Előirányzott munka hektár	Elvégzett munka hektár	Elvégzett munka az előirányzott %-ában
Pest, Budapest	394	314	79,7
Közép-Magyarország	394	314	79,7
Fejér	488	488	100,0
Komárom-Esztergom			
Veszprém			
Közép-Dunántúl	488	488	100,0
Győr-Moson-Sopron			
Vas	5	4	80,0
Zala	10	10	100,0
Nyugat-Dunántúl	15	14	93,3
Baranya	172	72	41,9
Somogy	129	85	65,9
Tolna	17	16	94,1
Dél-Dunántúl	318	173	54,4
Borsod-Abaúj-Zemplén	160	160	100,0
Heves	385	425	110,4
Nógrád			
Észak-Magyarország	545	585	107,3
Hajdú-Bihar	6 450	3 400	52,7
Jász-Nagykun-Szolnok	1 460	940	64,4
Szabolcs-Szatmár-Bereg	1 079	710	65,8
Észak-Alföld	8 989	5 050	56,2
Bács-Kiskun	920	920	100,0
Békés	1 730	1 384	80,0
Csongrád	347	252	72,6
Dél-Alföld	2 997	2 556	85,3
Mindösszesen	13 746	9 180	66,8

Forrás: AKI Statisztikai Osztály

Vöröshagyma vetése

Területi egység	Előírányzott munka hektár	Elvégzett munka hektár	Elvégzett munka az előírányzott %-ában
Pest, Budapest	40	29	72,5
Közép-Magyarország	40	29	72,5
Fejér	20	20	100,0
Komárom-Esztergom			
Veszprém	1		0,0
Közép-Dunántúl	21	20	95,2
Győr-Moson-Sopron	70		0,0
Vas	4		0,0
Zala	5	3	60,0
Nyugat-Dunántúl	79	3	3,8
Baranya	2	2	100,0
Somogy			
Tolna	2		0,0
Dél-Dunántúl	4	2	50,0
Borsod-Abaúj-Zemplén	20	31	155,0
Heves			
Nógrád			
Észak-Magyarország	20	31	155,0
Hajdú-Bihar	560	406	72,5
Jász-Nagykun-Szolnok	349	340	97,4
Szabolcs-Szatmár-Bereg	57		0,0
Észak-Alföld	966	746	77,2
Bács-Kiskun	130	95	73,1
Békés	350	350	100,0
Csongrád	487	398	81,7
Dél-Alföld	967	843	87,2
Mindösszesen	2 097	1 674	79,8

Forrás: AKI Statisztikai Osztály

Paradicsom palántázás

Területi egység	Előirányzott munka hektár	Elvégzett munka hektár	Elvégzett munka az előirányzott %-ában
Pest, Budapest	26		0,0
Közép-Magyarország	26		0,0
Fejér			
Komárom-Esztergom			
Veszprém			
Közép-Dunántúl			
Győr-Moson-Sopron			
Vas	2		0,0
Zala			
Nyugat-Dunántúl	2		0,0
Baranya			
Somogy			
Tolna	1		0,0
Dél-Dunántúl	1		0,0
Borsod-Abaúj-Zemplén	10		0,0
Heves	28		0,0
Nógrád			
Észak-Magyarország	38		0,0
Hajdú-Bihar	420		0,0
Jász-Nagykun-Szolnok	14	4	28,6
Szabolcs-Szatmár-Bereg	122		0,0
Észak-Alföld	556	4	0,7
Bács-Kiskun	65		0,0
Békés	220		0,0
Csongrád	76	43	56,6
Dél-Alföld	361	43	11,9
Mindösszesen	984	47	4,8

Forrás: AKI Statisztikai Osztály

Zöldpaprika palántázás

Területi egység	Előirányzott munka hektár	Elvégzett munka hektár	Elvégzett munka az előirányzott %-ában
Pest, Budapest	25		0,0
Közép-Magyarország	25		0,0
Fejér			
Komárom-Esztergom			
Veszprém			
Közép-Dunántúl			
Győr-Moson-Sopron	10		0,0
Vas	1		0,0
Zala			
Nyugat-Dunántúl	11		0,0
Baranya			
Somogy	46	5	10,9
Tolna	1		0,0
Dél-Dunántúl	47	5	10,6
Borsod-Abaúj-Zemplén	15		0,0
Heves	8		0,0
Nógrád			
Észak-Magyarország	23		0,0
Hajdú-Bihar	189		0,0
Jász-Nagykun-Szolnok	91	20	22,0
Szabolcs-Szatmár-Bereg	273		0,0
Észak-Alföld	553	20	3,6
Bács-Kiskun	180	10	5,6
Békés	72		0,0
Csongrád	422	71	16,8
Dél-Alföld	674	81	12,0
Mindösszesen	1 333	106	8,0

Forrás: AKI Statisztikai Osztály

Zöldbab vetése

Területi egység	Előirányzott munka hektár	Elvégzett munka hektár	Elvégzett munka az előirányzott %-ában
Pest, Budapest	2		0,0
Közép-Magyarország	2		0,0
Fejér			
Komárom-Esztergom			
Veszprém			
Közép-Dunántúl			
Győr-Moson-Sopron			
Vas	1		0,0
Zala			
Nyugat-Dunántúl	1		0,0
Baranya			
Somogy			
Tolna	2	1	50,0
Dél-Dunántúl	2	1	50,0
Borsod-Abaúj-Zemplén	15		0,0
Heves			
Nógrád			
Észak-Magyarország	15		0,0
Hajdú-Bihar	265		0,0
Jász-Nagykun-Szolnok	102		0,0
Szabolcs-Szatmár-Bereg	15		0,0
Észak-Alföld	382		0,0
Bács-Kiskun	20		0,0
Békés	195		0,0
Csongrád	56	22	39,3
Dél-Alföld	271	22	8,1
Mindösszesen	673	23	3,4

Forrás: AKI Statisztikai Osztály

Karfiol palántázás

Területi egység	Előirányzott munka hektár	Elvégzett munka hektár	Elvégzett munka az előirányzott %-ában
Pest, Budapest	623	580	93,1
Közép-Magyarország	623	580	93,1
Fejér			
Komárom-Esztergom			
Veszprém	1		0,0
Közép-Dunántúl	1		0,0
Győr-Moson-Sopron	5		0,0
Vas			
Zala			
Nyugat-Dunántúl	5		0,0
Baranya			
Somogy			
Tolna	2	1	50,0
Dél-Dunántúl	2	1	50,0
Borsod-Abaúj-Zemplén	1	1	100,0
Heves			
Nógrád			
Észak-Magyarország	1	1	100,0
Hajdú-Bihar	161	4	2,5
Jász-Nagykun-Szolnok	42	33	78,6
Szabolcs-Szatmár-Bereg	101		0,0
Észak-Alföld	304	37	12,2
Bács-Kiskun	15		0,0
Békés	25		0,0
Csongrád	143	54	37,8
Dél-Alföld	183	54	29,5
Mindösszesen	1 119	673	60,1

Forrás: AKI Statisztikai Osztály

Görögdinnye palántázás

Területi egység	Előirányzott munka hektár	Elvégzett munka hektár	Elvégzett munka az előirányzott %-ában
Pest, Budapest	100		0,0
Közép-Magyarország	100		0,0
Fejér	189		0,0
Komárom-Esztergom			
Veszprém			
Közép-Dunántúl	189		0,0
Győr-Moson-Sopron	2		0,0
Vas			
Zala			
Nyugat-Dunántúl	2		0,0
Baranya	100		0,0
Somogy	64		0,0
Tolna	62	32	51,6
Dél-Dunántúl	226	32	14,2
Borsod-Abaúj-Zemplén	95		0,0
Heves	630		0,0
Nógrád			
Észak-Magyarország	725		0,0
Hajdú-Bihar	289		0,0
Jász-Nagykun-Szolnok	113	9	8,0
Szabolcs-Szatmár-Bereg	1 057		0,0
Észak-Alföld	1 459	9	0,6
Bács-Kiskun	80		0,0
Békés	2 820	846	30,0
Csongrád	125	102	81,6
Dél-Alföld	3 025	948	31,3
Mindösszesen	5 726	989	17,3

Forrás: AKI Statisztikai Osztály

Gyümölcsfák telepítése

Területi egység	Előirányzott munka hektár	Elvégzett munka hektár	Elvégzett munka az előirányzott %-ában
Pest, Budapest	14	14	100,0
Közép-Magyarország	14	14	100,0
Fejér	16		0,0
Komárom-Esztergom	2	1	50,0
Veszprém	4		0,0
Közép-Dunántúl	22	1	4,5
Győr-Moson-Sopron	15	15	100,0
Vas			
Zala	18		0,0
Nyugat-Dunántúl	33	15	45,5
Baranya	95		0,0
Somogy	4		0,0
Tolna	12	12	100,0
Dél-Dunántúl	111	12	10,8
Borsod-Abaúj-Zemplén	55	50	90,9
Heves	3	3	100,0
Nógrád			
Észak-Magyarország	58	53	91,4
Hajdú-Bihar	34	34	100,0
Jász-Nagykun-Szolnok			
Szabolcs-Szatmár-Bereg	710	619	87,2
Észak-Alföld	744	653	87,8
Bács-Kiskun	267	267	100,0
Békés			
Csongrád	82	10	12,2
Dél-Alföld	349	277	79,4
Mindösszesen	1 331	1 025	77,0

Forrás: AKI Statisztikai Osztály

Almafa telepítés

Területi egység	Előirányzott munka hektár	Elvégzett munka hektár	Elvégzett munka az előirányzott %-ában
Pest, Budapest	5	5	100,0
Közép-Magyarország	5	5	100,0
Fejér	5		0,0
Komárom-Esztergom	2	1	50,0
Veszprém	2		0,0
Közép-Dunántúl	9	1	11,1
Győr-Moson-Sopron	5	5	100,0
Vas			
Zala	4		0,0
Nyugat-Dunántúl	9	5	55,6
Baranya	95		0,0
Somogy	2		0,0
Tolna			
Dél-Dunántúl	97		0,0
Borsod-Abaúj-Zemplén	15	13	86,7
Heves	3	3	100,0
Nógrád			
Észak-Magyarország	18	16	88,9
Hajdú-Bihar	25	25	100,0
Jász-Nagykun-Szolnok			
Szabolcs-Szatmár-Bereg	551	519	94,2
Észak-Alföld	576	544	94,4
Bács-Kiskun	195	195	100,0
Békés			
Csongrád			
Dél-Alföld	195	195	100,0
Mindösszesen	909	766	84,3

Forrás: AKI Statisztikai Osztály

Körtefa telepítés

Területi egység	Előírányzott munka hektár	Elvégzett munka hektár	Elvégzett munka az előírányzott %-ában
Pest, Budapest			
Közép-Magyarország			
Fejér			
Komárom-Esztergom			
Veszprém			
Közép-Dunántúl			
Győr-Moson-Sopron			
Vas			
Zala			
Nyugat-Dunántúl			
Baranya			
Somogy			
Tolna			
Dél-Dunántúl			
Borsod-Abaúj-Zemplén		4	
Heves			
Nógrád			
Észak-Magyarország		4	
Hajdú-Bihar			
Jász-Nagykun-Szolnok			
Szabolcs-Szatmár-Bereg	9	6	66,7
Észak-Alföld	9	6	66,7
Bács-Kiskun			
Békés			
Csongrád			
Dél-Alföld			
Mindösszesen	9	10	111,1

Forrás: AKI Statisztikai Osztály

Kajsziarackfa telepítés

Területi egység	Előirányzott munka hektár	Elvégzett munka hektár	Elvégzett munka az előirányzott %-ában
Pest, Budapest	4	4	100,0
Közép-Magyarország	4	4	100,0
Fejér	1		0,0
Komárom-Esztergom			
Veszprém	2		0,0
Közép-Dunántúl	3		0,0
Győr-Moson-Sopron	3	3	100,0
Vas			
Zala	10		0,0
Nyugat-Dunántúl	13	3	23,1
Baranya			
Somogy	1		0,0
Tolna	12	12	100,0
Dél-Dunántúl	13	12	92,3
Borsod-Abaúj-Zemplén	40	33	82,5
Heves			
Nógrád			
Észak-Magyarország	40	33	82,5
Hajdú-Bihar	5	5	100,0
Jász-Nagykun-Szolnok			
Szabolcs-Szatmár-Bereg			
Észak-Alföld	5	5	100,0
Bács-Kiskun	27	27	100,0
Békés			
Csongrád			
Dél-Alföld	27	27	100,0
Mindösszesen	105	84	80,0

Forrás: AKI Statisztikai Osztály

Őszibarackfa telepítés

Területi egység	Előirányzott munka hektár	Elvégzett munka hektár	Elvégzett munka az előirányzott %-ában
Pest, Budapest	5	5	100,0
Közép-Magyarország	5	5	100,0
Fejér			
Komárom-Esztergom			
Veszprém			
Közép-Dunántúl			
Győr-Moson-Sopron			
Vas			
Zala			
Nyugat-Dunántúl			
Baranya			
Somogy	1		0,0
Tolna			
Dél-Dunántúl	1		0,0
Borsod-Abaúj-Zemplén			
Heves			
Nógrád			
Észak-Magyarország			
Hajdú-Bihar			
Jász-Nagykun-Szolnok			
Szabolcs-Szatmár-Bereg			
Észak-Alföld			
Bács-Kiskun	12	12	100,0
Békés			
Csongrád	82	10	12,2
Dél-Alföld	94	22	23,4
Mindösszesen	100	27	27,0

Forrás: AKI Statisztikai Osztály

Meggyfa telepítés

Területi egység	Előirányzott munka hektár	Elvégzett munka hektár	Elvégzett munka az előirányzott %-ában
Pest, Budapest			
Közép-Magyarország			
Fejér	10		0,0
Komárom-Esztergom			
Veszprém			
Közép-Dunántúl	10		0,0
Győr-Moson-Sopron	7	7	100,0
Vas			
Zala	4		0,0
Nyugat-Dunántúl	11	7	63,6
Baranya			
Somogy			
Tolna			
Dél-Dunántúl			
Borsod-Abaúj-Zemplén			
Heves			
Nógrád			
Észak-Magyarország			
Hajdú-Bihar	4	4	100,0
Jász-Nagykun-Szolnok			
Szabolcs-Szatmár-Bereg	150	94	62,7
Észak-Alföld	154	98	63,6
Bács-Kiskun	33	33	100,0
Békés			
Csongrád			
Dél-Alföld	33	33	100,0
Mindösszesen	208	138	66,3

Forrás: AKI Statisztikai Osztály

Ugar

Területi egység	Be nem vetett terület hektár
Pest, Budapest	2 385
Közép-Magyarország	2 385
Fejér	474
Komárom-Esztergom	190
Veszprém	2 800
Közép-Dunántúl	3 464
Győr-Moson-Sopron	400
Vas	3 597
Zala	
Nyugat-Dunántúl	3 997
Baranya	870
Somogy	408
Tolna	8
Dél-Dunántúl	1 286
Borsod-Abaúj-Zemplén	29 300
Heves	1 855
Nógrád	130
Észak-Magyarország	31 285
Hajdú-Bihar	1 820
Jász-Nagykun-Szolnok	4 997
Szabolcs-Szatmár-Bereg	3 137
Észak-Alföld	9 954
Bács-Kiskun	
Békés	
Csongrád	4 056
Dél-Alföld	4 056
Mindösszesen	56 427

Forrás: AKI Statisztikai Osztály

Szántóföldi növények téli és kora tavaszi kipusztulása

Területi egység	Teljesen kipusztult kalászos összesen	ebből:				Teljesen kipusztult káposztarepce	Kipusztult állomány összesen	ebből: vízkár miatt kipusztult
		búza	tritikálé	rozs	őszi árpa			
Pest, Budapest	180	100	20	10	50	70	250	
Közép-Magyarország	180	100	20	10	50	70	250	
Fejér								
Komárom-Esztergom								
Veszprém								
Közép-Dunántúl								
Győr-Moson-Sopron						50	50	
Vas								
Zala								
Nyugat-Dunántúl						50	50	
Baranya								
Somogy								
Tolna								
Dél-Dunántúl								
Borsod-Abaúj-Zemplén						273	273	
Heves	10	10				8	18	
Nógrád								
Észak-Magyarország	10	10				281	291	
Hajdú-Bihar								
Jász-Nagykun-Szolnok						147	147	
Szabolcs-Szatmár-Bereg	21	13	7		1	22	43	
Észak-Alföld	21	13	7		1	169	190	
Bács-Kiskun								
Békés								
Csongrád								
Dél-Alföld								
Mindösszesen	211	123	27	10	51	570	781	

Forrás: AKI Statisztikai Osztály

